地理院地図
GSI Maps

盛－Ｎ２０２５００１　さいたま市岩槻区大字釣上新田字二番道４１９番、４２０番１

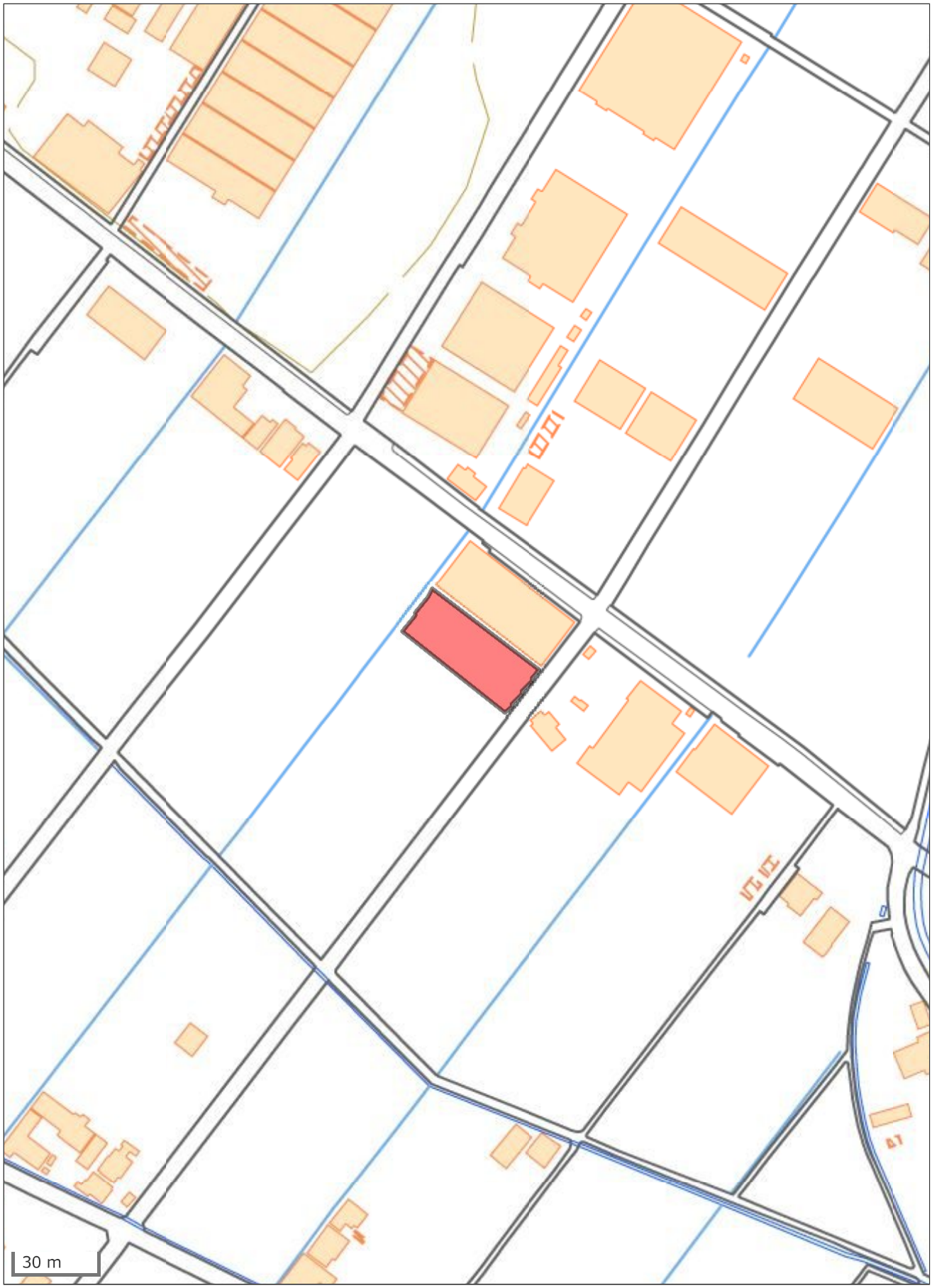

地理院地図
GSI Maps

盛－Ｎ２０２５００２　さいたま市岩槻区大字岩槻字箕輪下３６３８番
盛変－Ｎ２０２５００２

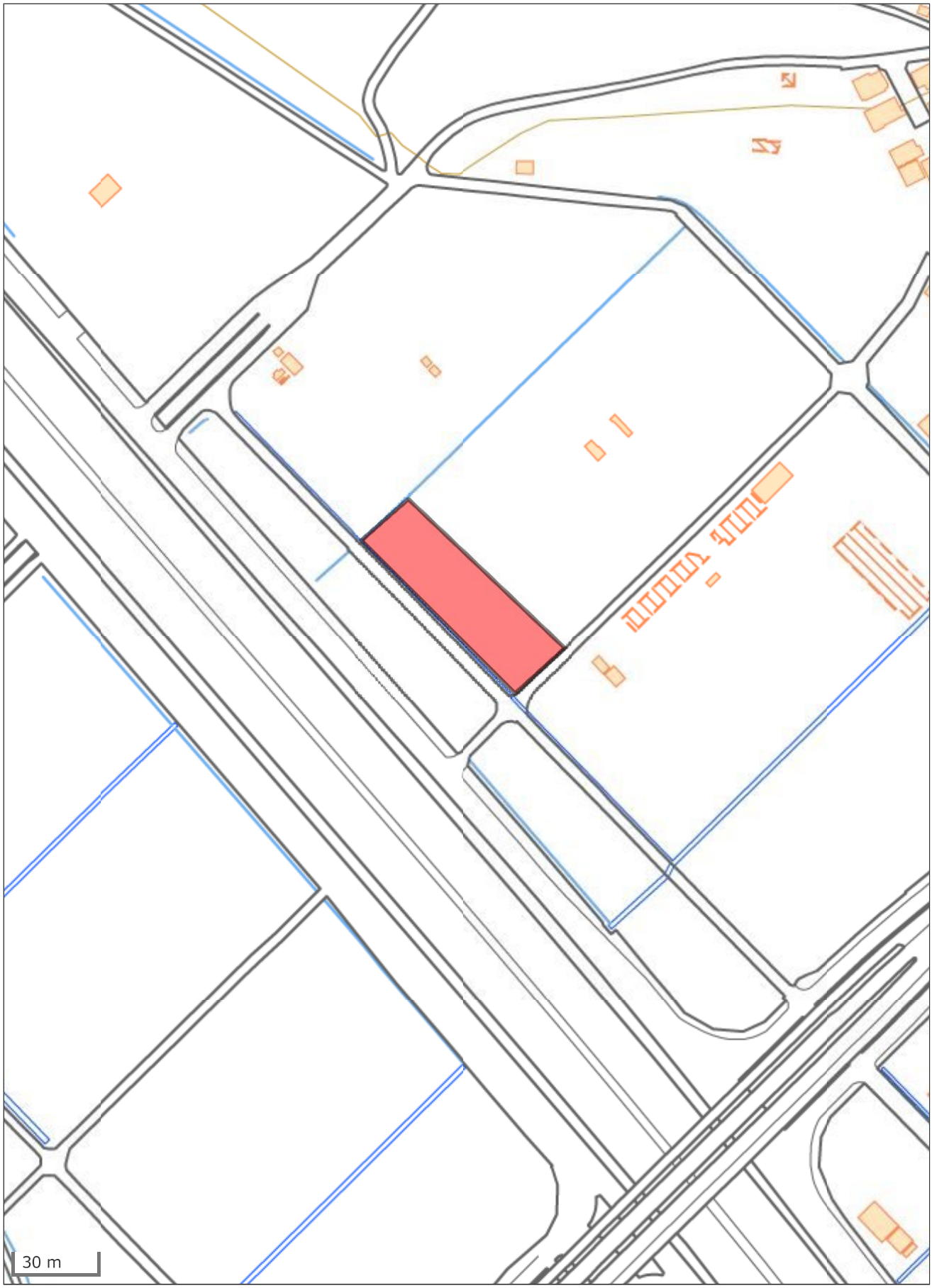

地理院地図
GSI Maps

盛－Ｎ２０２５００３　　さいたま市岩槻区大字岩槻字箕輪下
盛変－Ｎ２０２５００３　　３６３９番１、３６４０番１

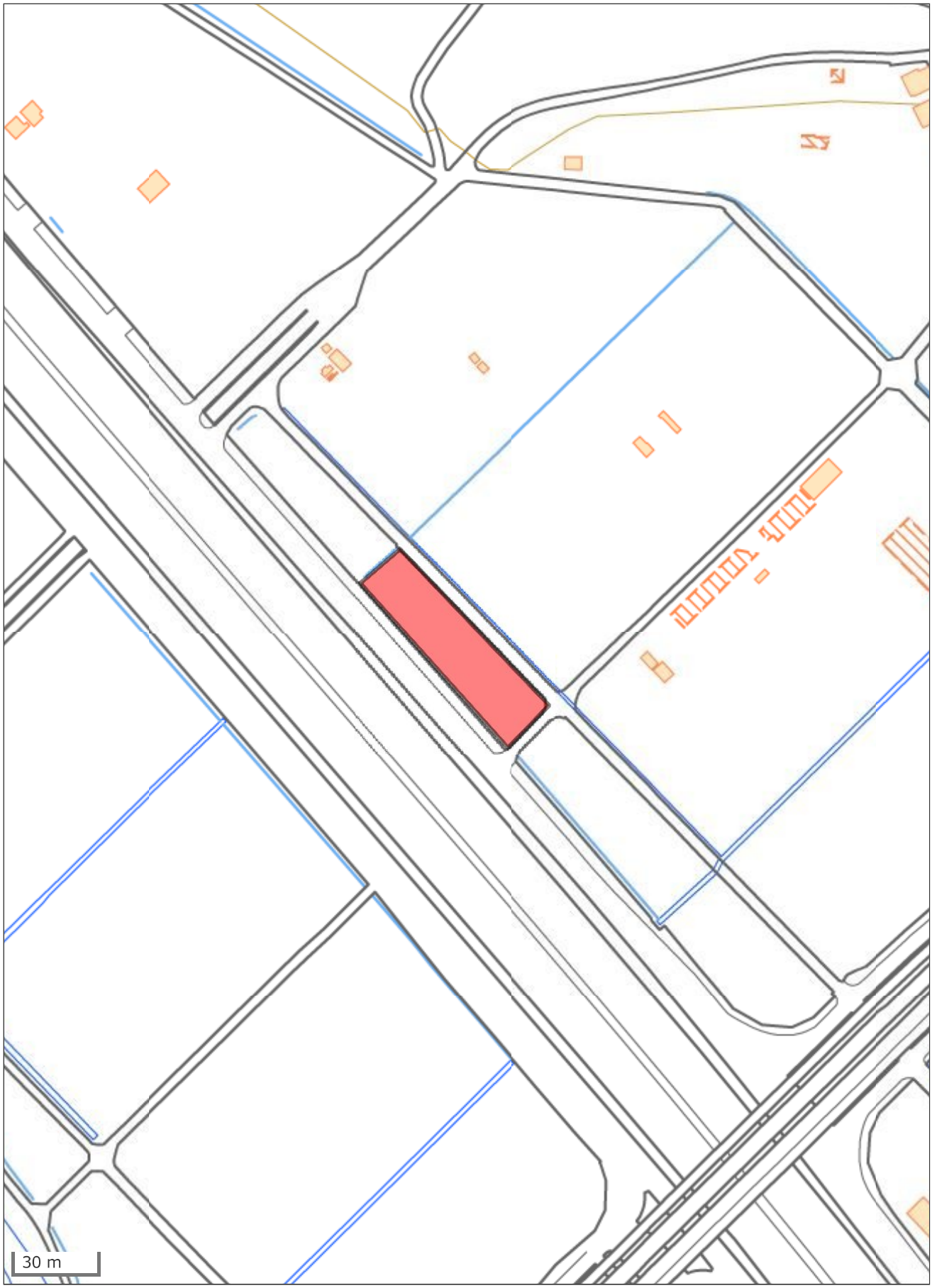

地理院地図
GSI Maps

盛－Ｎ２０２５００４　さいたま市西区大字中釘字南前３４６番、３４８番、４０２番

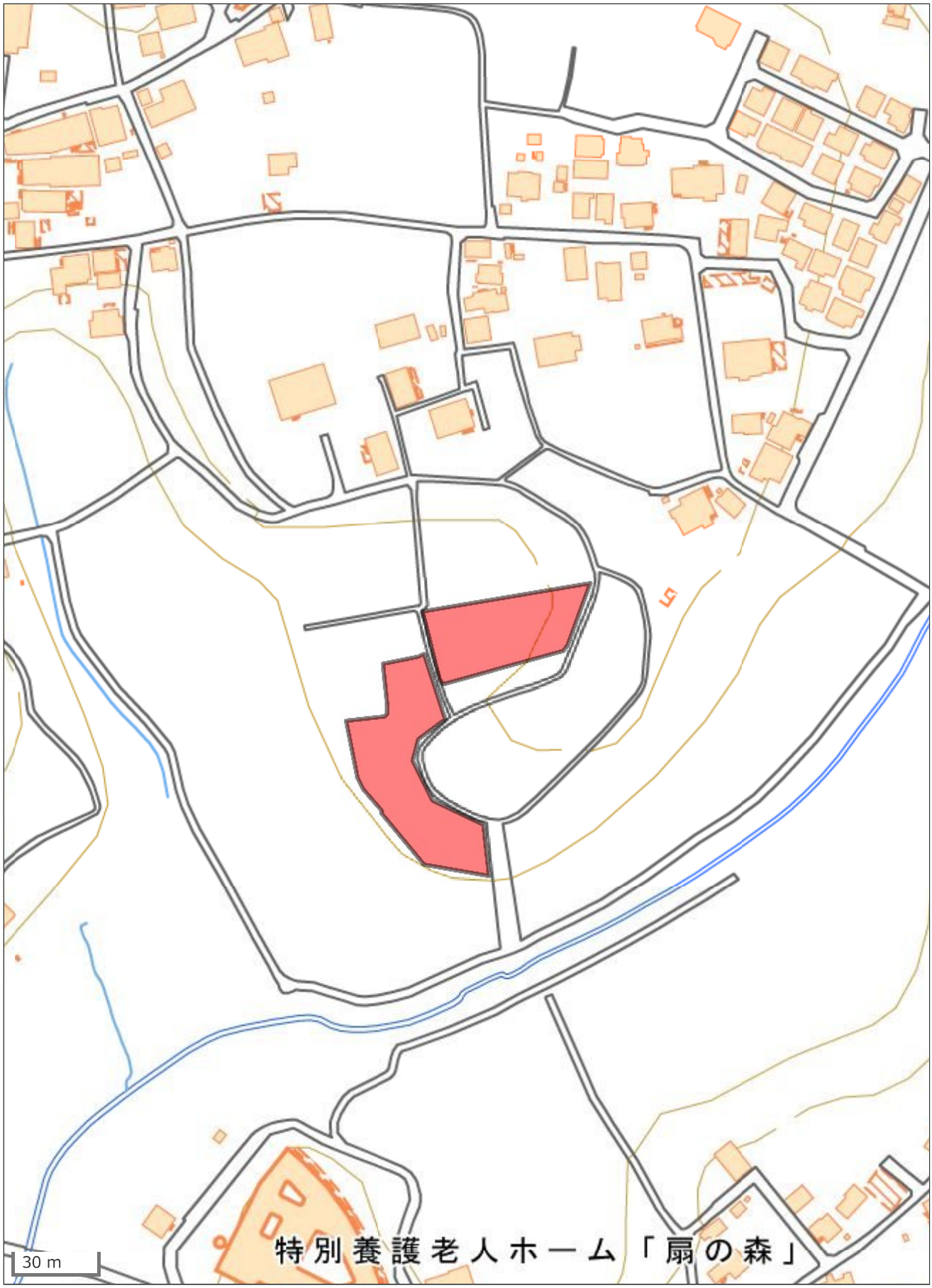

地理院地図
GSI Maps

盛-N2025005
盛変-N2025005

さいたま市岩槻区城南一丁目516番1、同番4、同番5、同番6、同番7、同番8

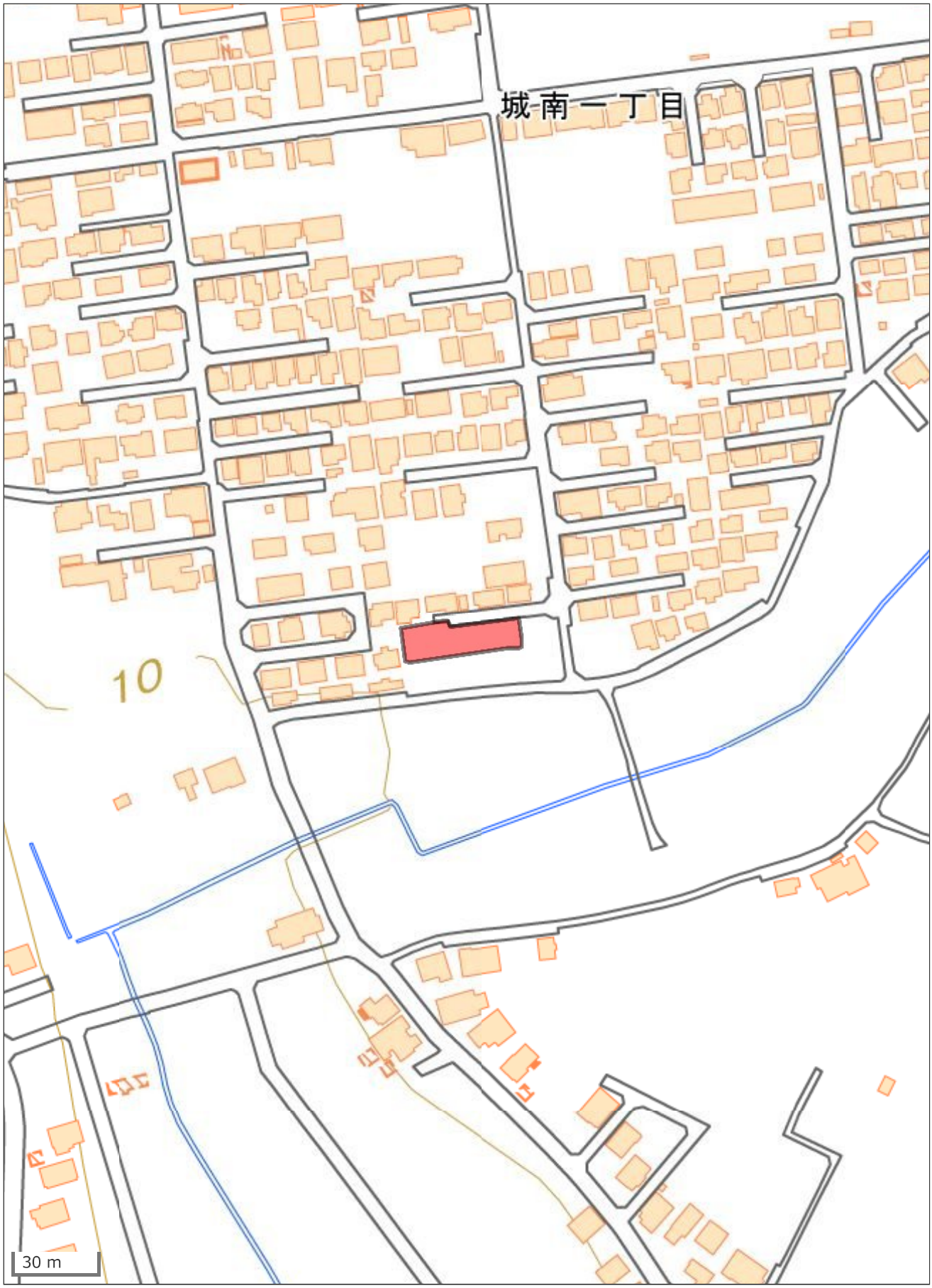

地理院地図
GSI Maps

盛-N2025007
盛変-N2025007

さいたま市岩槻区大字長宮字平野前145番の一部、
大字大野島字杉崎49番、50番の一部、52番、53番、
54番、55番の一部、65番の一部、290番1の一部

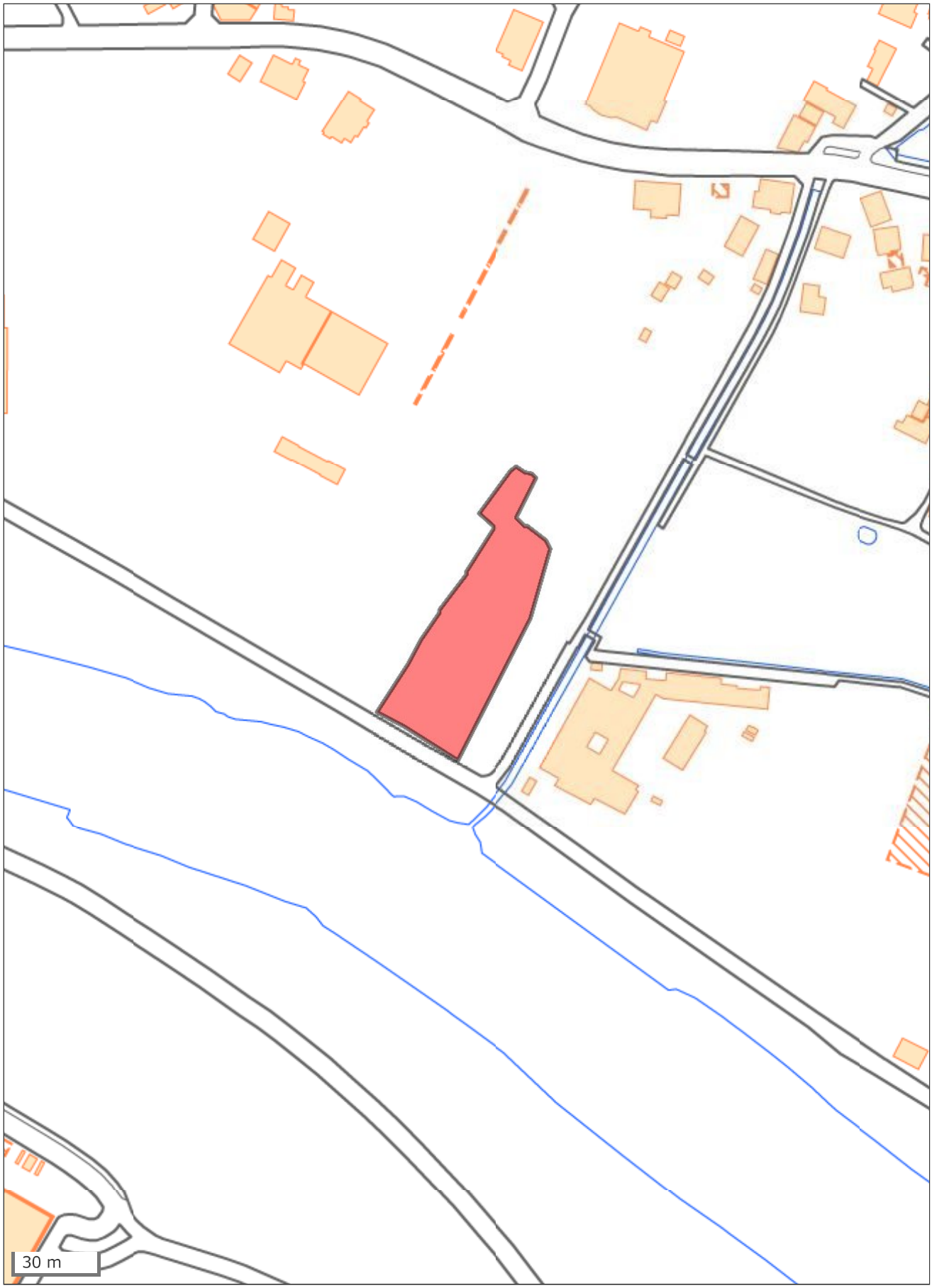

地理院地図
GSI Maps

盛-N2025011　岩槻区大字浮谷字観音2399番2、2400番2、2417番、2418番、2419番1、2420番1

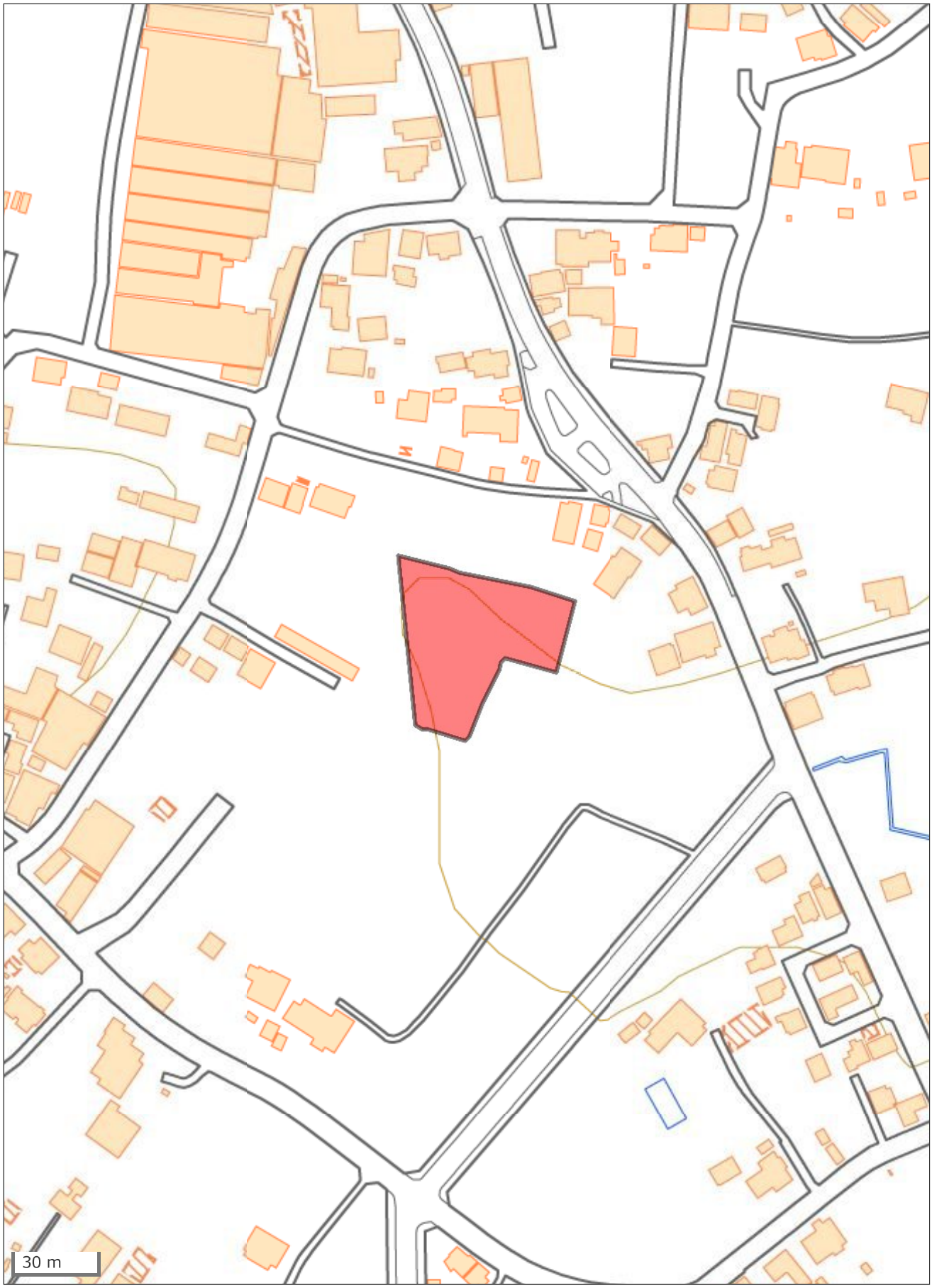

地理院地図
GSI Maps

盛-N2025009　見沼区大字東宮下字西187番5の一部、196番1の一部、196番5の一部、196番12の一部、196番13の一部

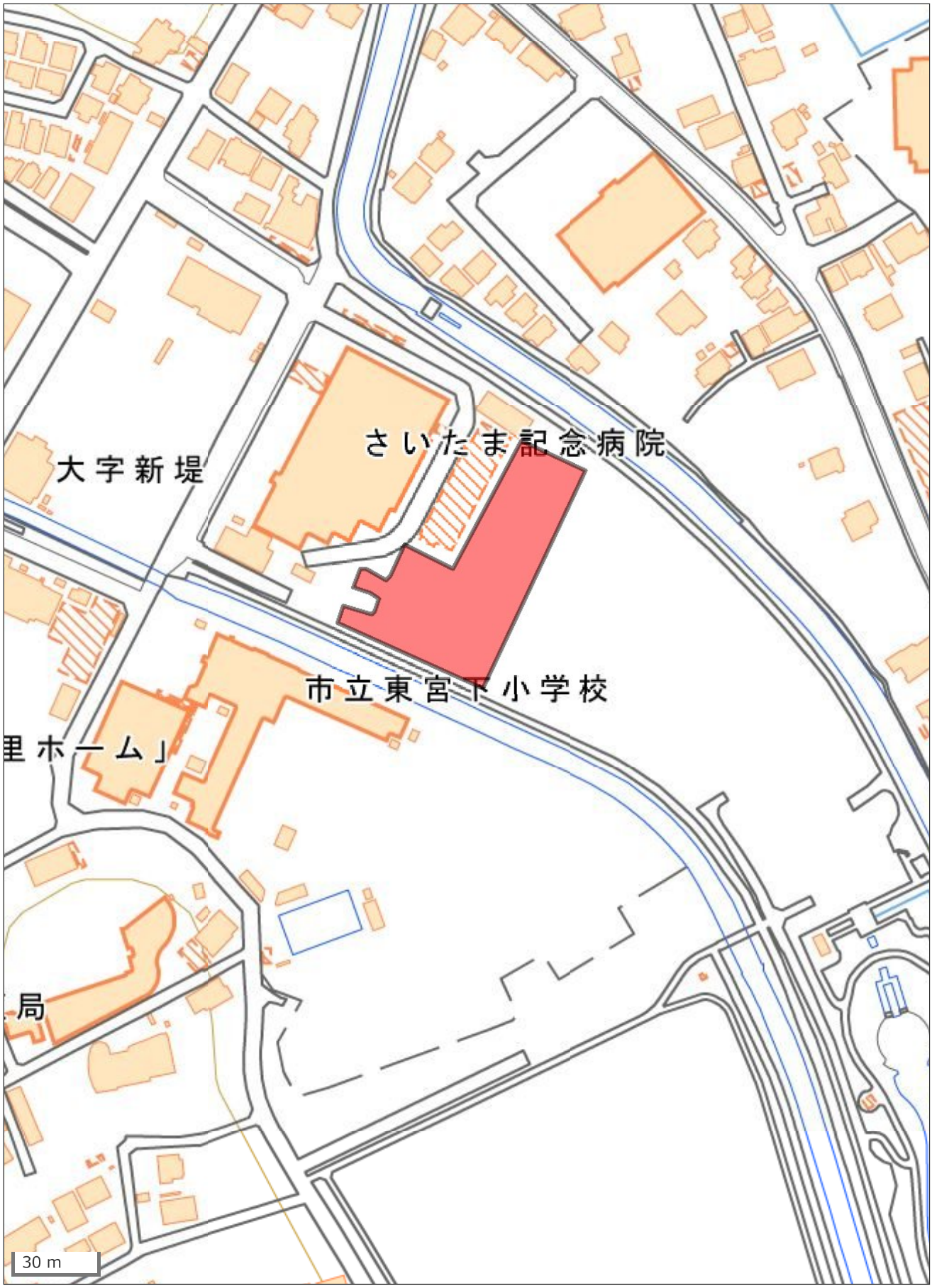

地理院地図
GSI Maps

盛-N2025012　　さいたま市岩槻区大字柏崎字谷際967番、968番
盛変-N2025012

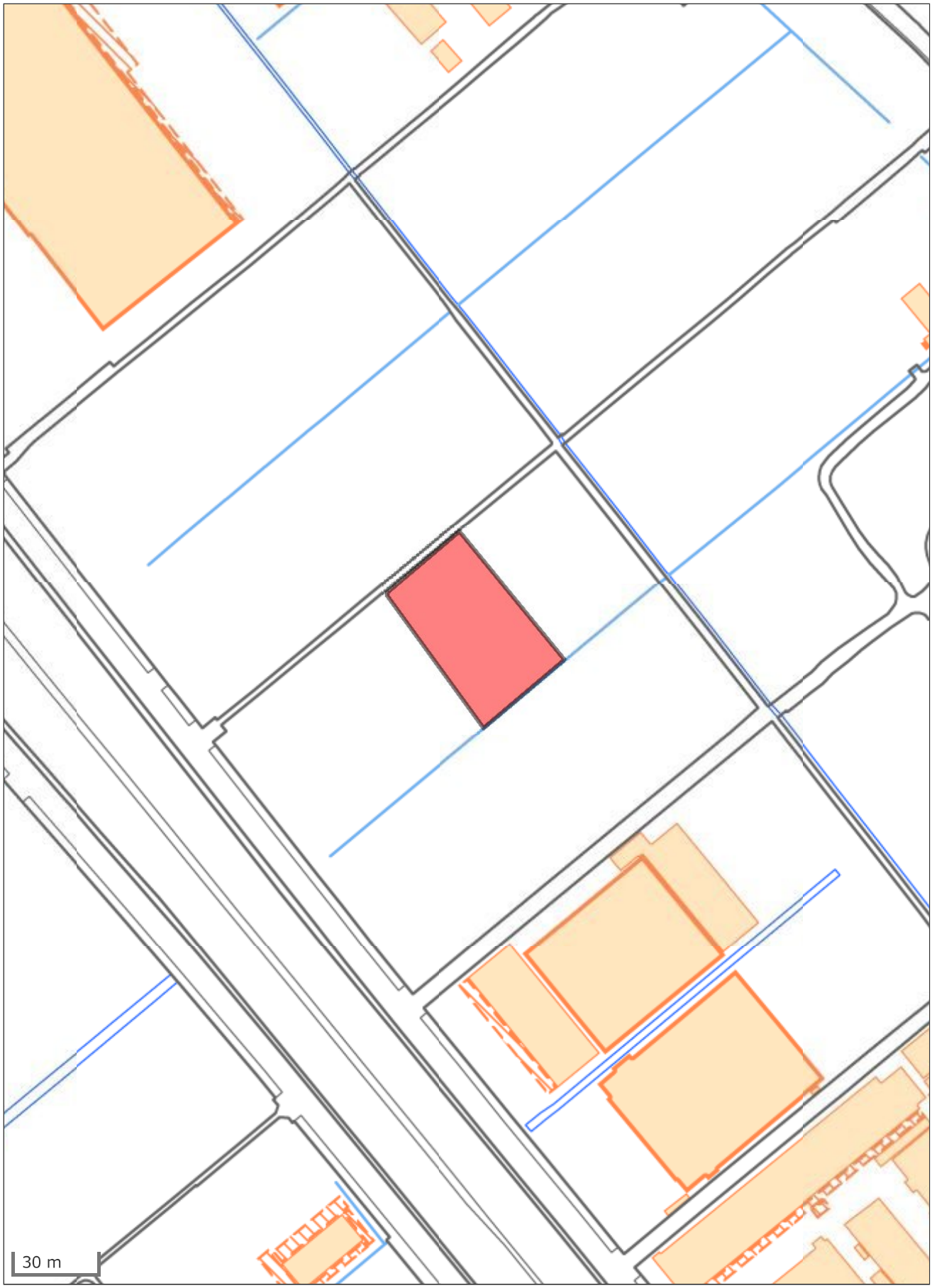

地理院地図
GSI Maps

盛-N2025010　見沼区東大宮一丁目98番21、98番33、98番34

地理院地図
GSI Maps

盛-N2025008
盛変-N2025008

さいたま市岩槻区大字裏慈恩寺字原372番2、
455番1の一部、456番1の一部、
大字慈恩寺字入山1025番

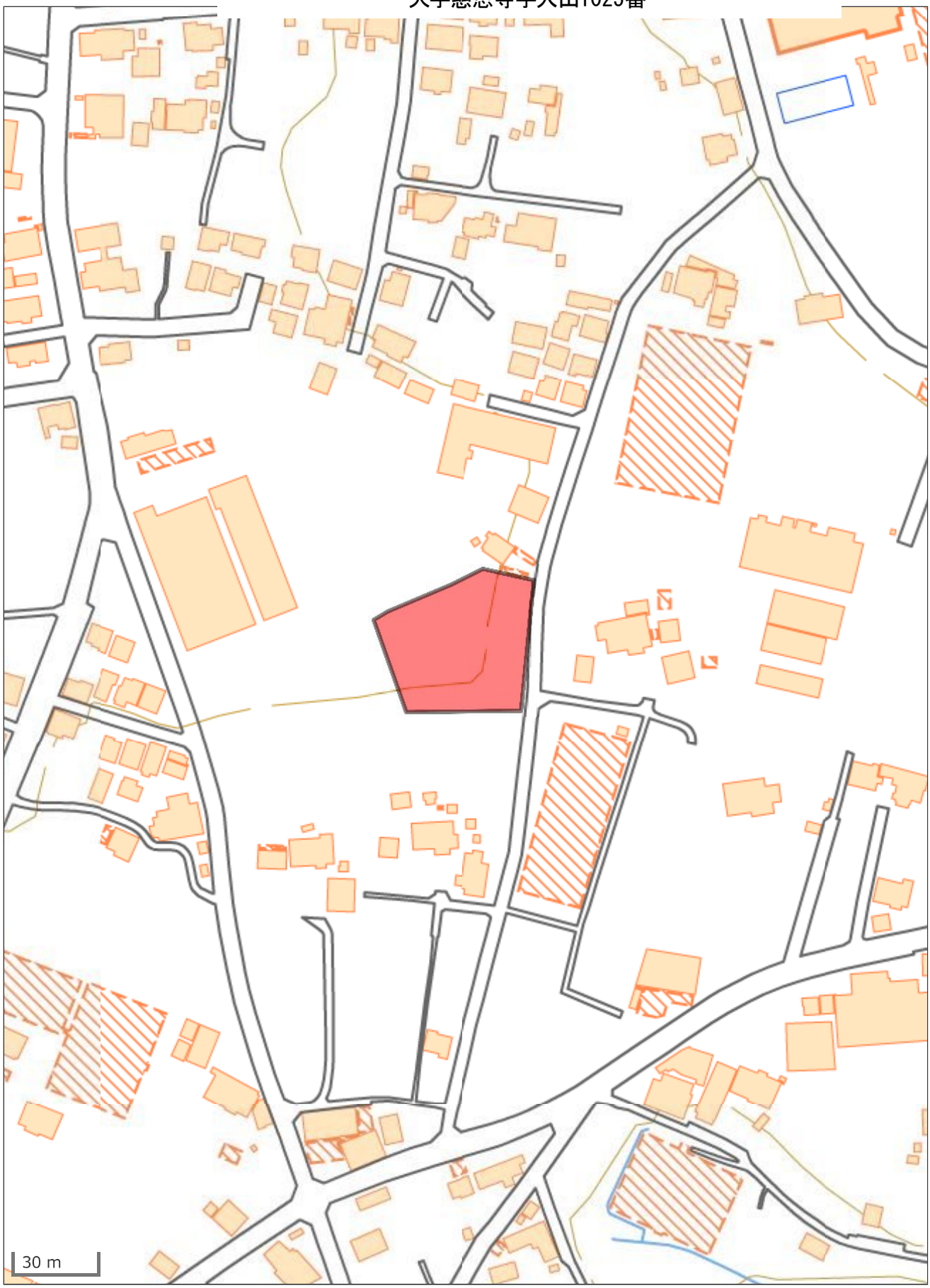

地理院地図
GSI Maps

盛-N2025006　さいたま市見沼区大字南中野字猿花1063番10、1063番11

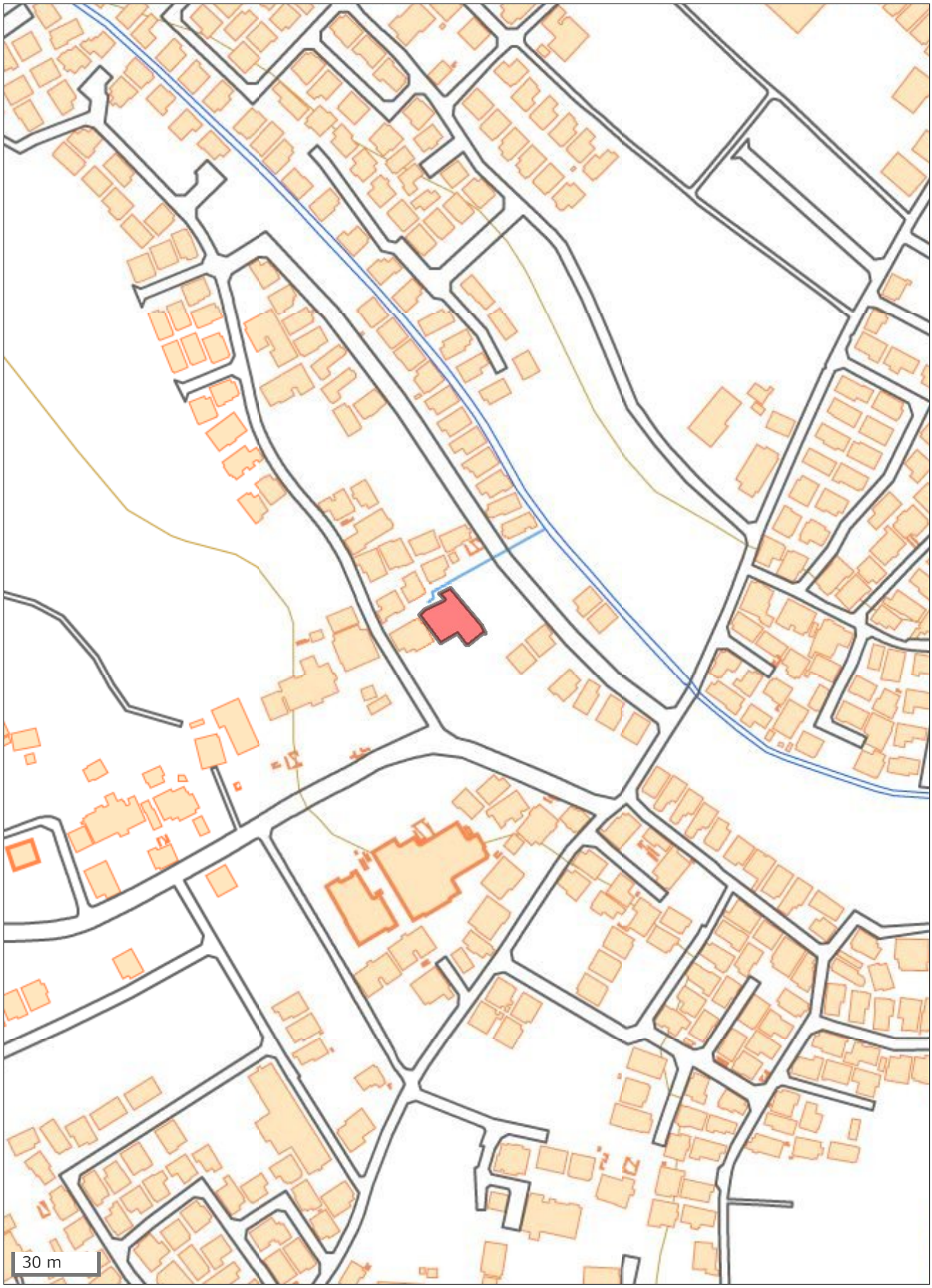

地理院地図
GSI Maps

盛-N2025014　さいたま市西区大字中釘字南前329番、330番、331番、332番、333番、334番、335番、336番

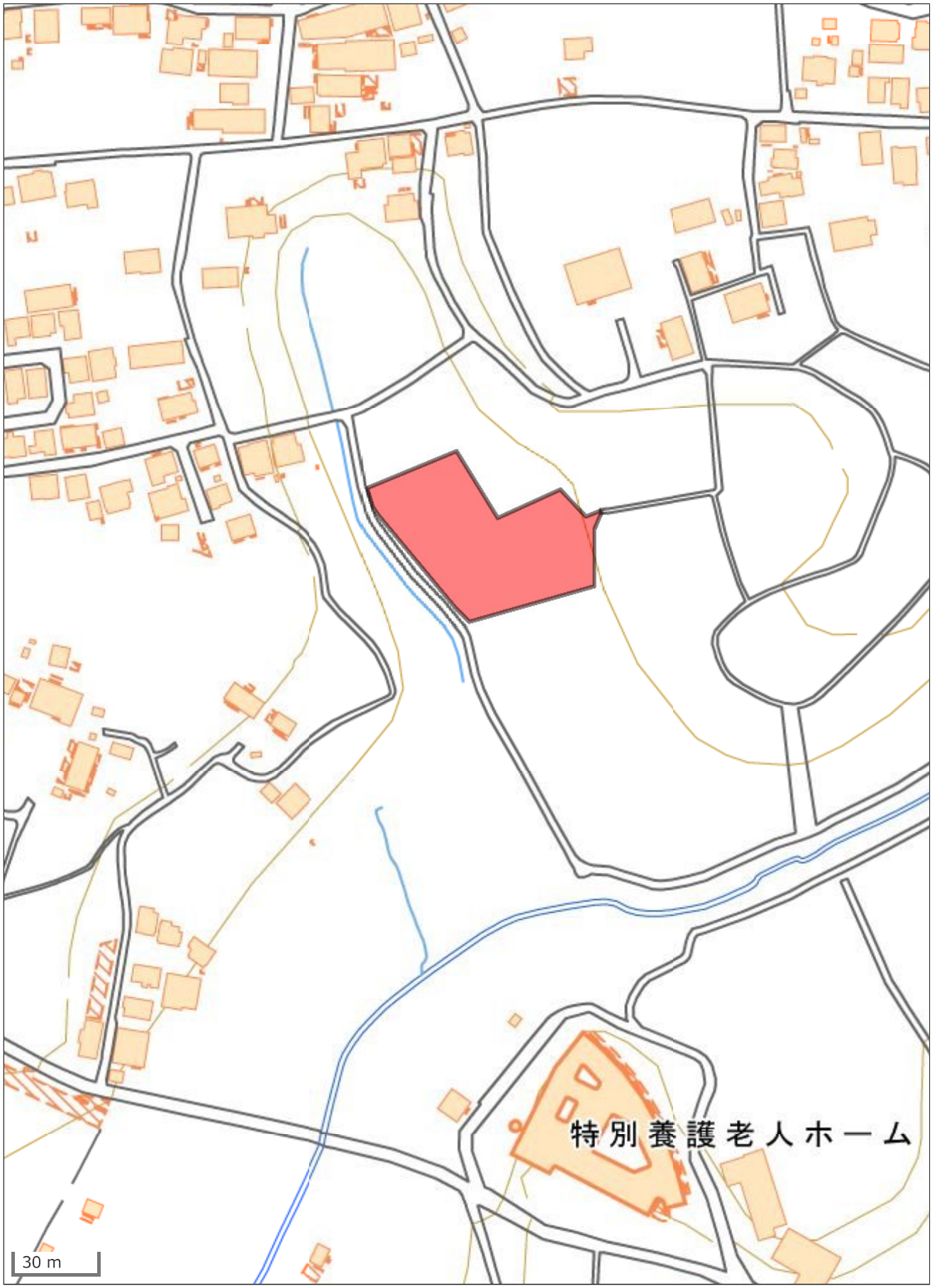

地理院地図
GSI Maps

盛-N2025018　さいたま市北区見沼三丁目36番1、36番2、37番1、37番2、37番3、38番1

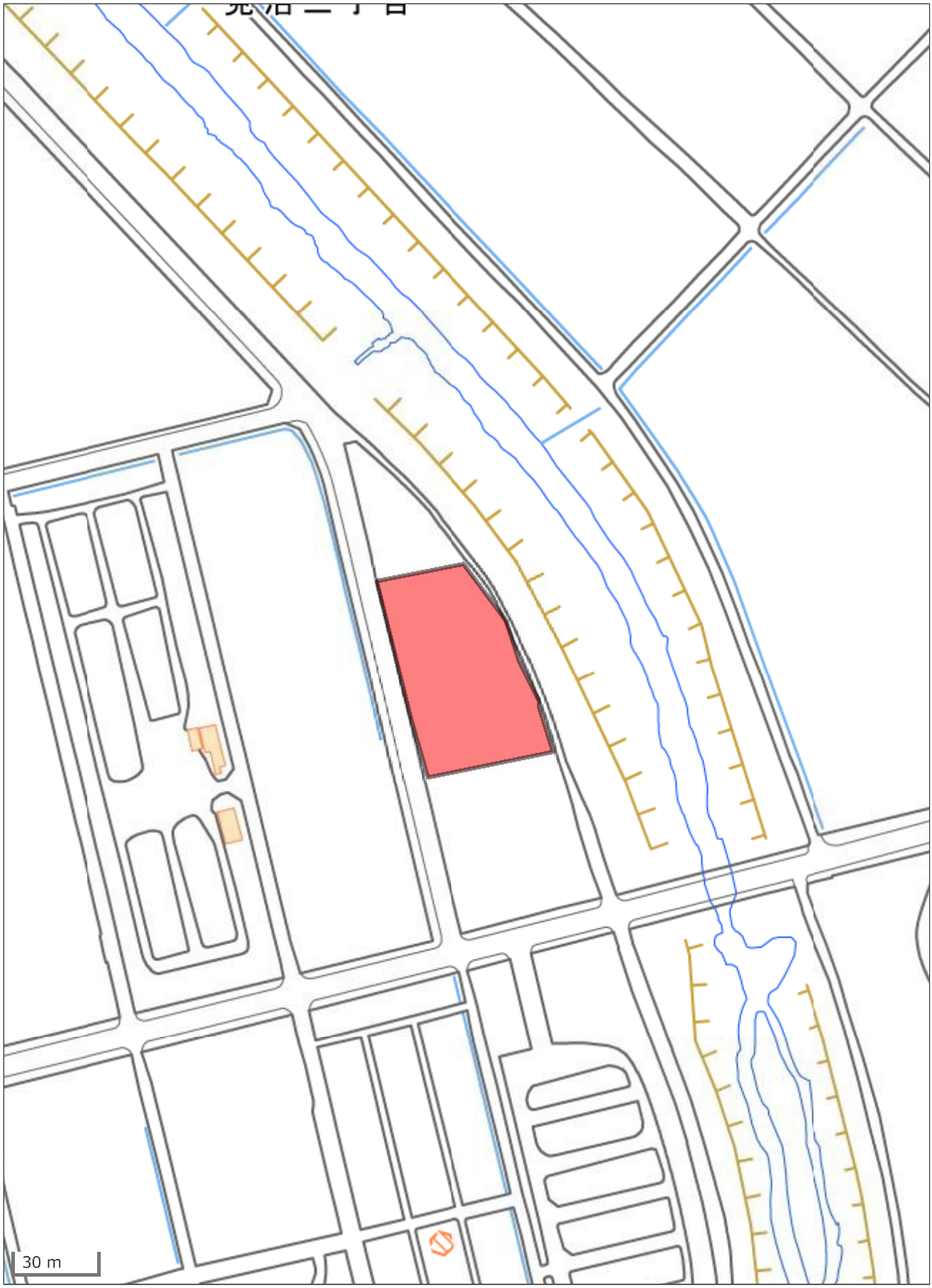

地理院地図
GSI Maps

盛-N2025019　さいたま市北区見沼三丁目34番1、34番2、34番3、35番1、35番2

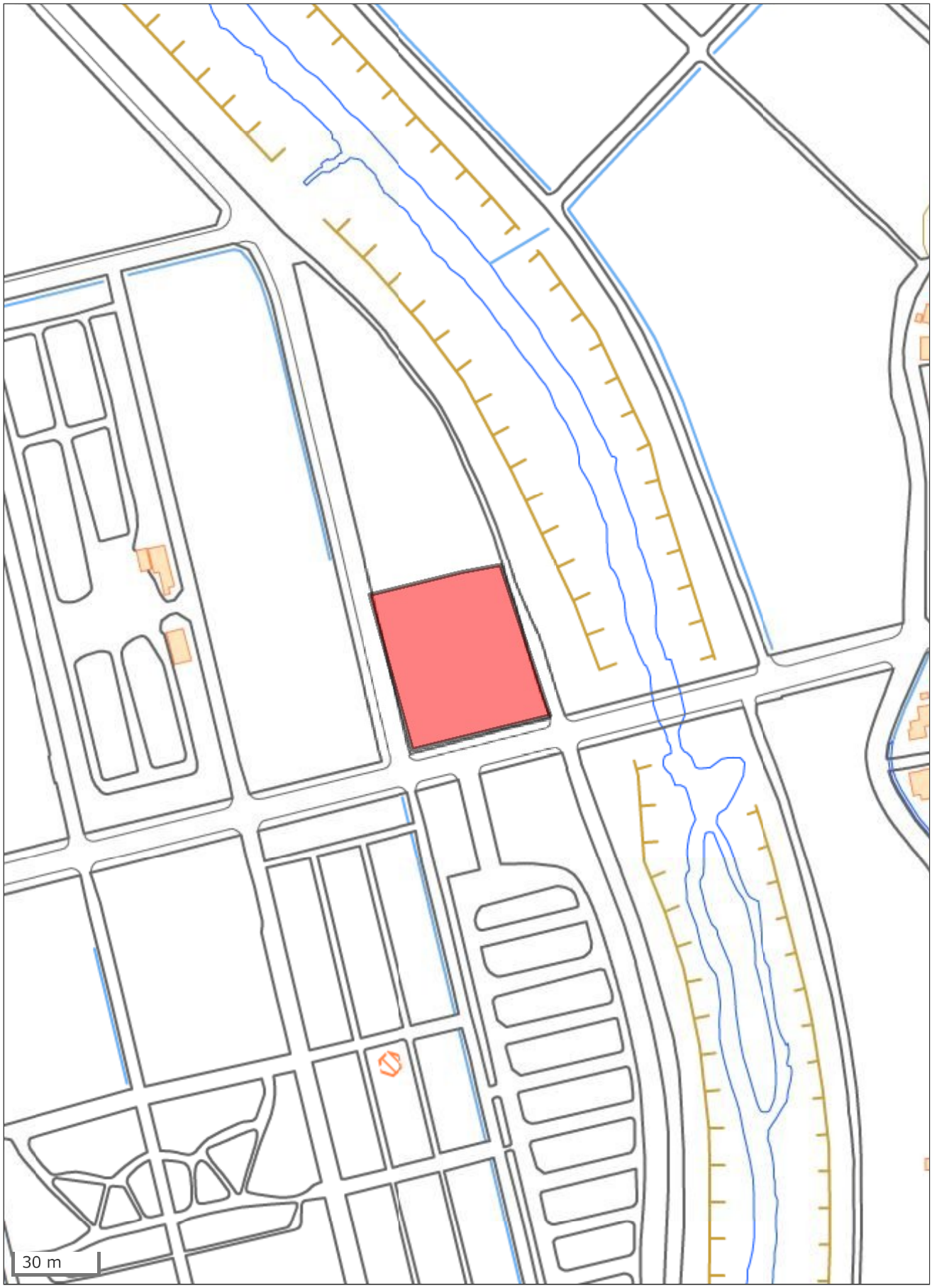

地理院地図
GSI Maps

盛－Ｎ2025017　さいたま市岩槻区大字浮谷字観音2370番1の一部、2370番2、2372番1、2372番2、2394番1、2395番1の一部

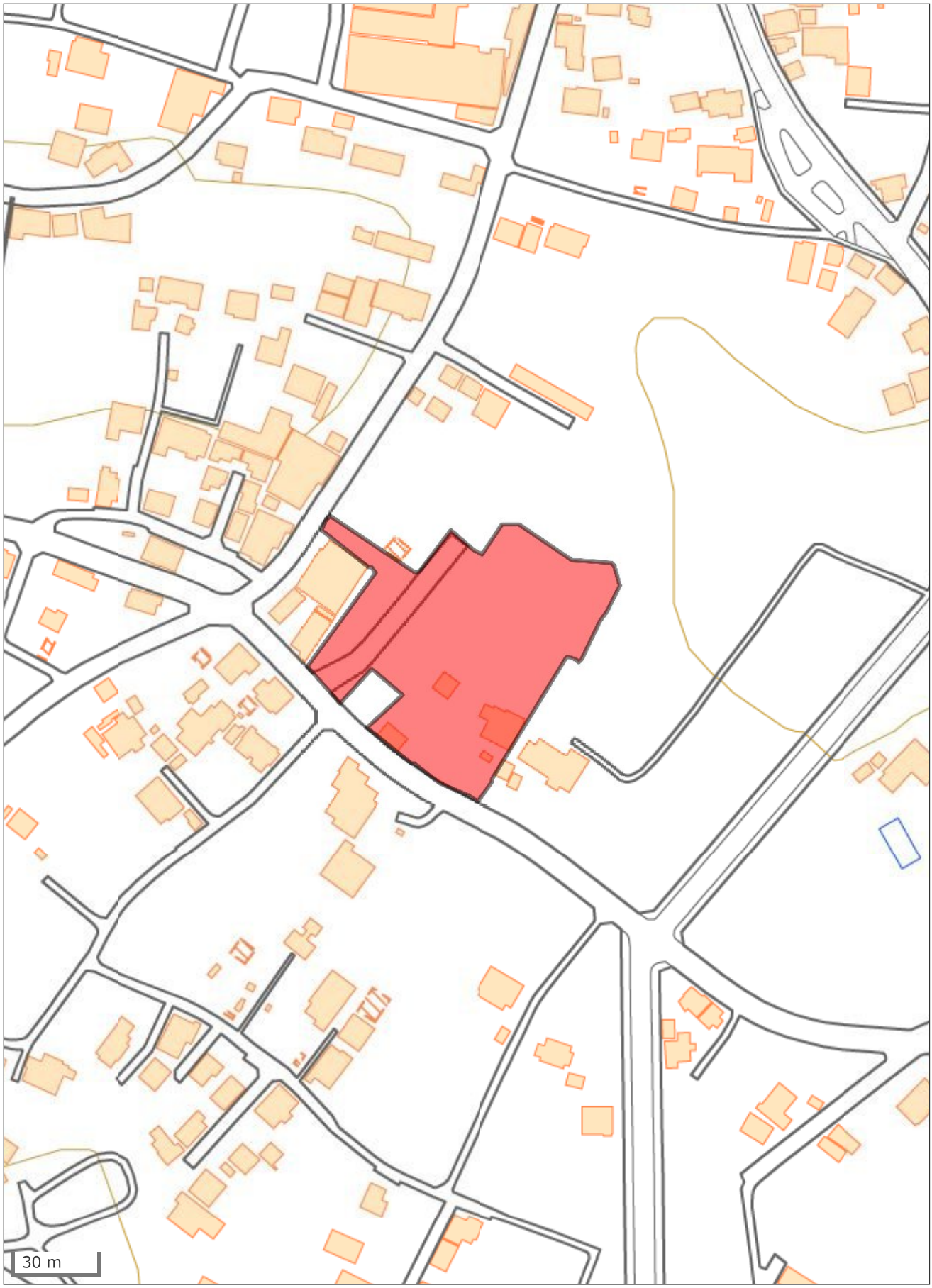

地理院地図
GSI Maps

盛－Ｎ２０２５０２０　さいたま市岩槻区大字大野島字杉崎５０番１の一部、５１番１、５１番２

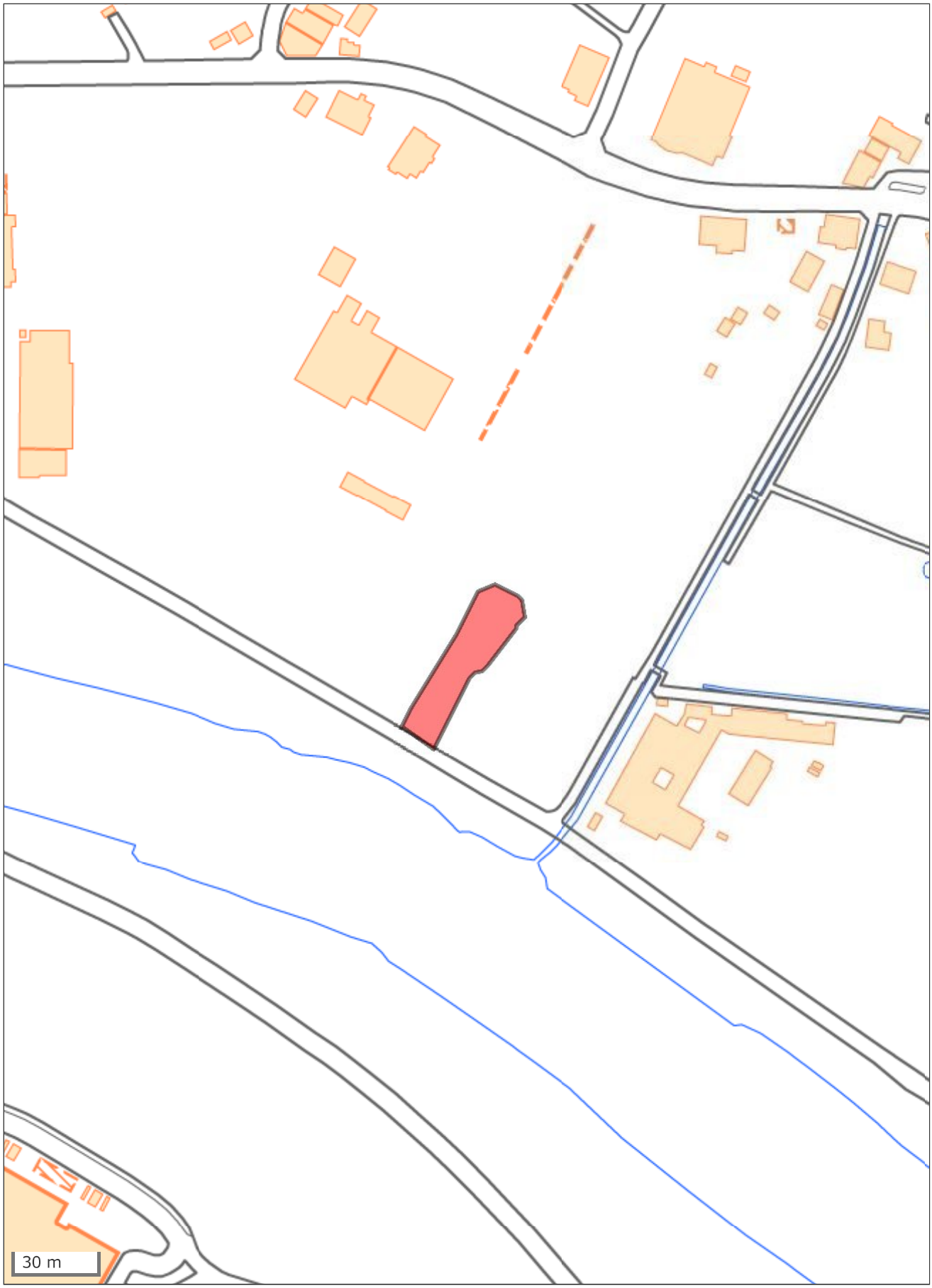

地理院地図
GSI Maps

盛-N2025013　さいたま市見沼区大字東新井東新井字海老沼上616番4、616番5、
盛変-N2025013　大字南中丸字堀之内690番1

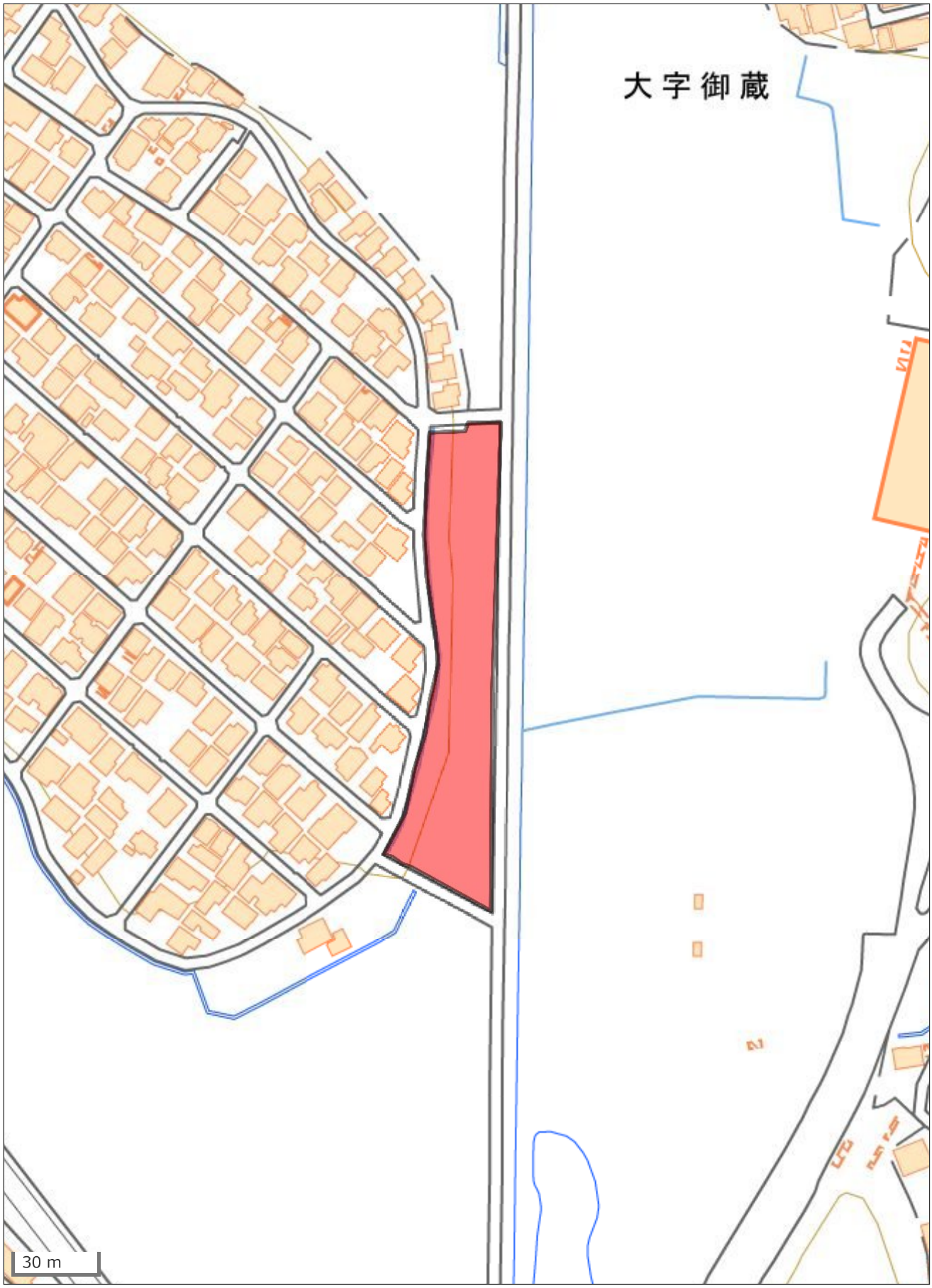

地理院地図
GSI Maps

盛-N2025016　さいたま市見沼区大字南中野字海老沼436番5、436番7、436番9の各一部、436番8

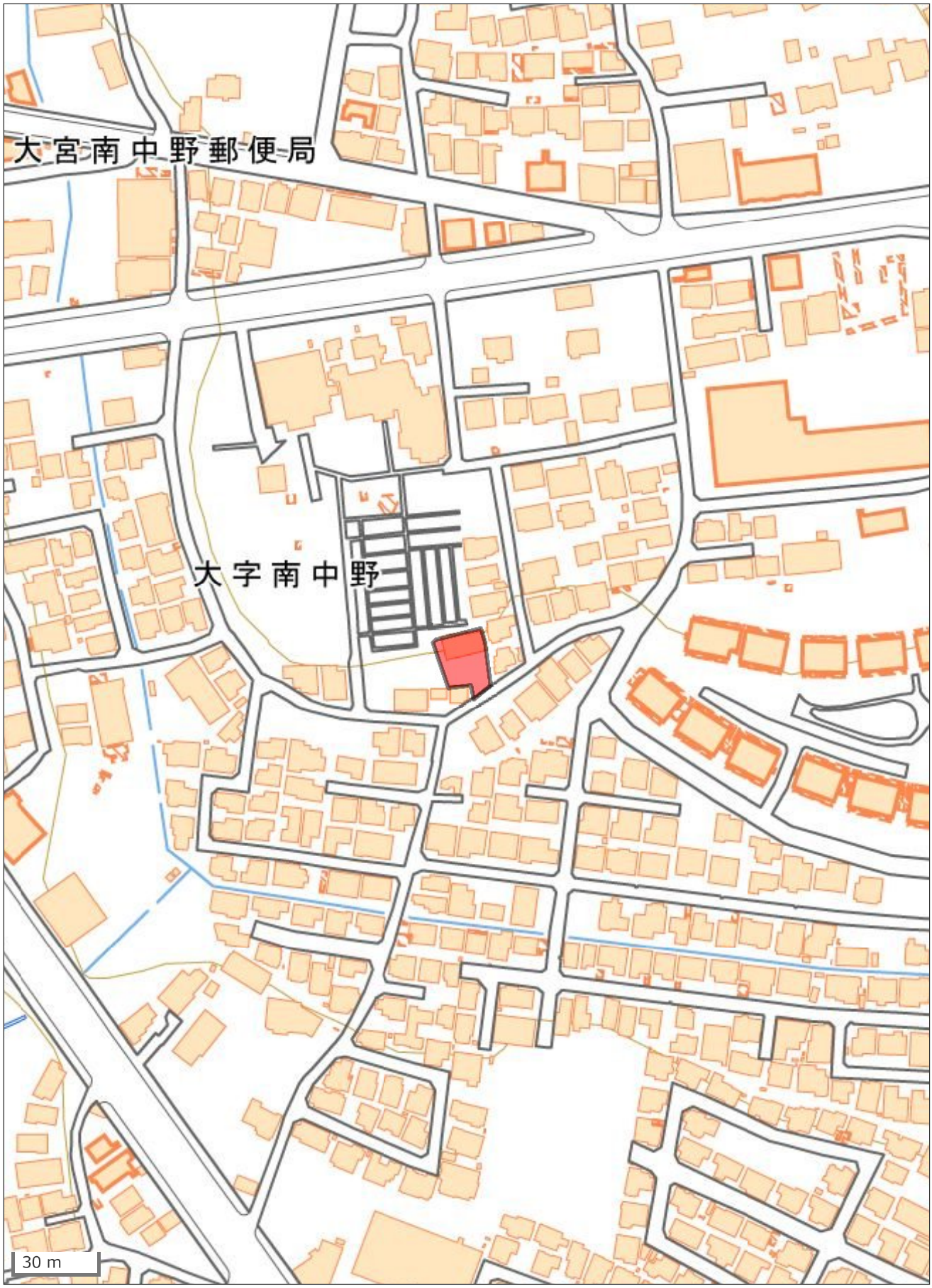

地理院地図
GSI Maps

盛-N2025021　さいたま市西区大字中釘字南前355番、356番、357番、358番、396番、397番、399番、400番、401番