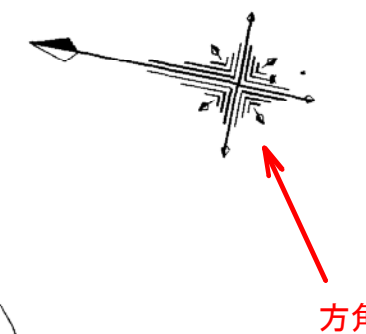
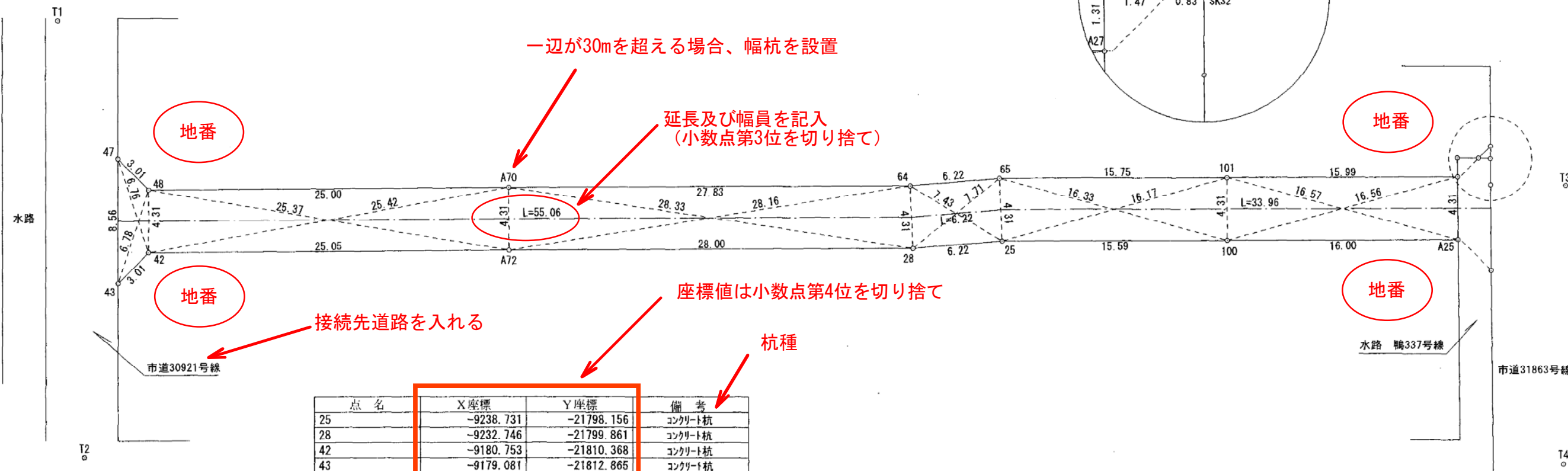
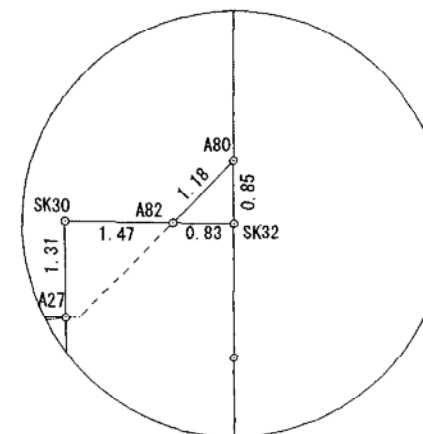


さいたま市
〇〇区
〇〇町〇丁目



拡大図1/100



一辺が30mを超える場合、幅杭を設置

延長及び幅員を記入
(小数点第3位を切り捨て)

座標値は小数点第4位を切り捨て

接続先道路を入れる

杭種

点名	X座標	Y座標	備考
25	-9238.731	-21798.156	コンクリート杭
28	-9232.746	-21799.861	コンクリート杭
42	-9180.753	-21810.368	コンクリート杭
43	-9179.081	-21812.865	コンクリート杭
47	-9177.450	-21804.466	コンクリート杭
48	-9179.947	-21806.138	コンクリート杭
64	-9231.728	-21795.674	コンクリート杭
65	-9237.713	-21793.969	コンクリート杭
SK30	-9268.569	-21786.395	金属プレート
SK32	-9270.839	-21785.976	金属板
A25	-9269.692	-21791.899	コンクリート杭
A27	-9268.831	-21787.680	コンクリート杭
A80	-9270.675	-21785.145	金属プレート
A82	-9270.020	-21786.128	金属プレート
A70	-9204.452	-21801.186	コンクリート杭
A72	-9205.305	-21805.406	コンクリート杭
100	-9254.009	-21795.068	コンクリート杭
101	-9253.156	-21790.848	コンクリート杭
T1	-9171.559	-21795.921	金属板
T2	-9179.053	-21825.055	金属板
T3	-9276.325	-21786.769	金属板
T4	-9279.832	-21805.623	金属板

道路延長距離=95.24m

道路幅員=4.31m

座標系 任意座標

道路延長及び幅員

座標系

基準点

作成例

図面名	道路実測図
所在	さいたま市〇区〇〇町〇丁目
縮尺	S=1:300
作成日	平成〇〇年〇月〇日
作成者	〇〇株式会社