

# 一般県道大谷本郷さいたま線（三橋） 事業計画説明会

さいたま市建設局  
土木部道路環境課



# 次 第

- 1 開会
- 2 あいさつ
- 3 職員紹介
- 4 事業計画説明
  - (1) 現状と課題
  - (2) 大谷本郷さいたま線の事業計画
  - (3) 今後のスケジュール
- 5 質疑応答
- 6 閉会

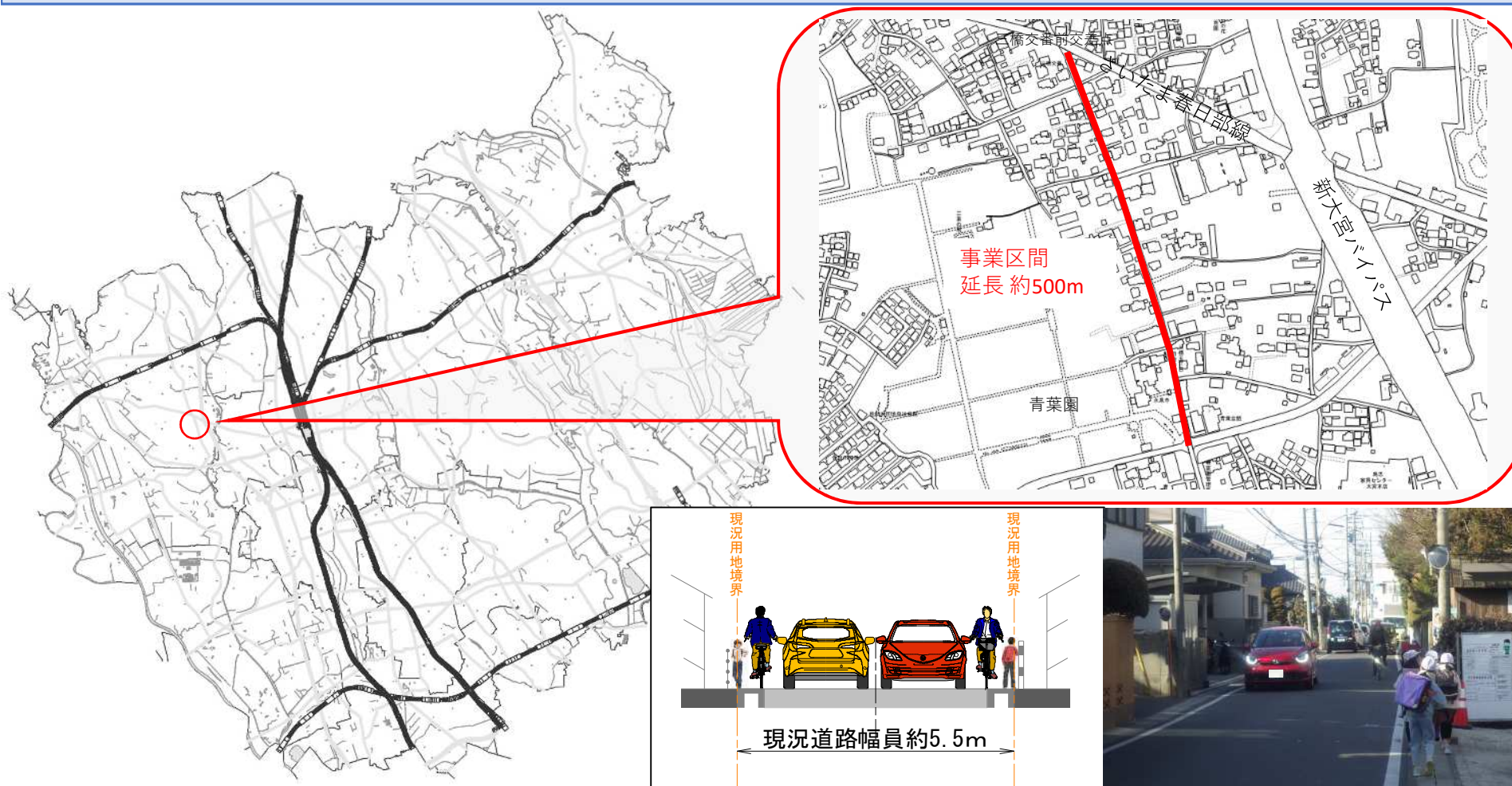


# (1)現状と課題

## 大谷本郷さいたま線（三橋）の現状

- 一般県道大谷本郷さいたま線は、さいたま市西区を縦断する道路です。
- 事業区間における道路幅員は約5.5m程度で、歩道もなく非常に狭い道路になっています。
- 自動車交通量は約5,500(台/12h)※、歩行者・自転車は約1,500(人・台/12h)※が通行しています。

(※令和3年度交通量調査より)



## 大谷本郷さいたま線（三橋）の現状

- 大宮西小学校や大宮西中学校の通学路となっているものの、歩道が整備されていないことから、登下校時には車の脇を多くの子供たちが通行している状況です。
- また、災害直後に、避難や救助、物資供給等の応急活動のために、緊急車両の通行を確保すべき重要な路線として、緊急輸送道路にも位置づけております。



朝の通学時間帯

※7:30～8:30の時間帯は  
スクールゾーン



帰りの通学時間帯

通学路の安全対策が必要

## 台風や地震による電柱の倒壊のおそれ



台風により倒壊した電柱



道路ネットワークと  
アクセス道路のイメージ

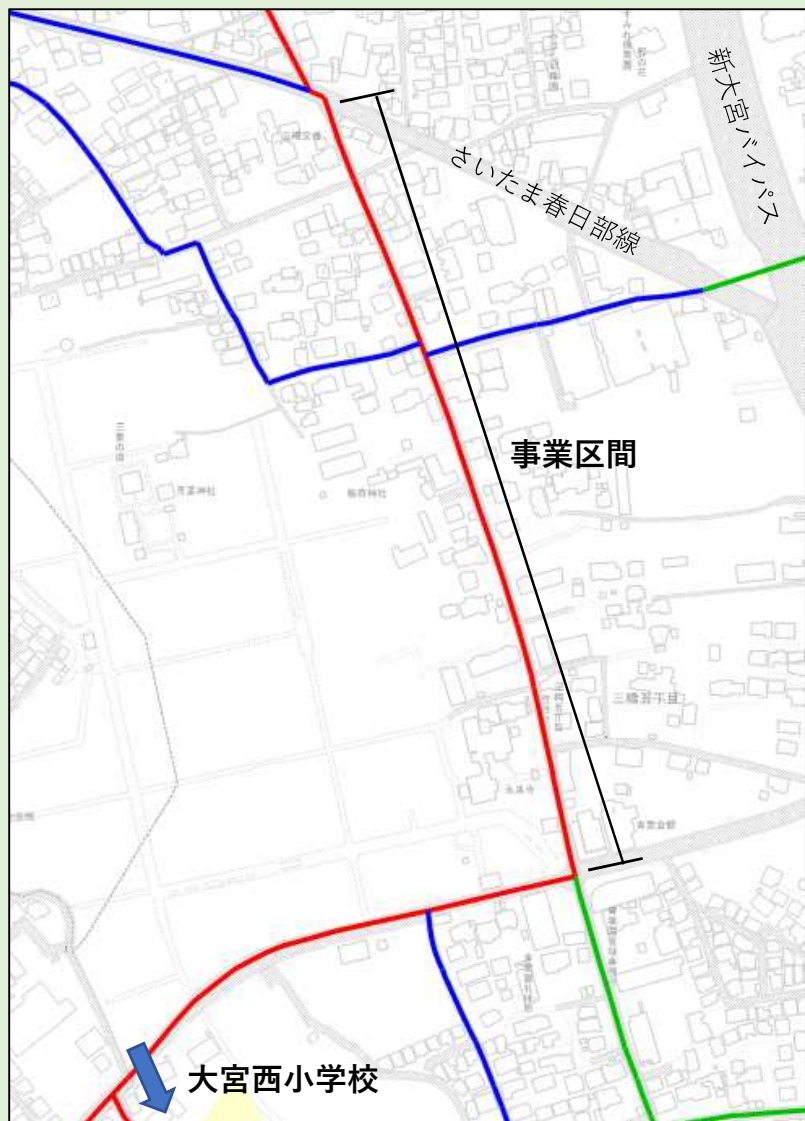
出典：国土交通省HP

災害に強い道路の構築が必要

# (1)現状と課題

## 通学路指定状況

### 小学校通学路



### 中学校通学路



凡例  
赤：100人以上  
青：40～100人未満  
緑：40人未満

# (1)現状と課題

## 交通事故状況



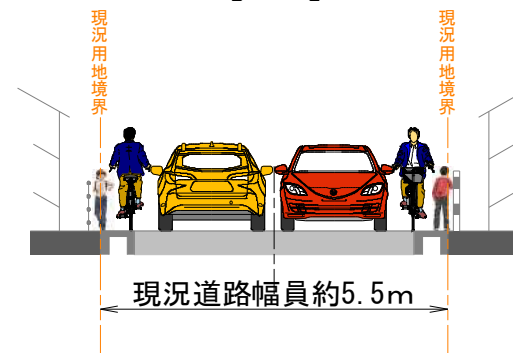
# (2)大谷本郷さいたま線の事業計画

## 事業計画について

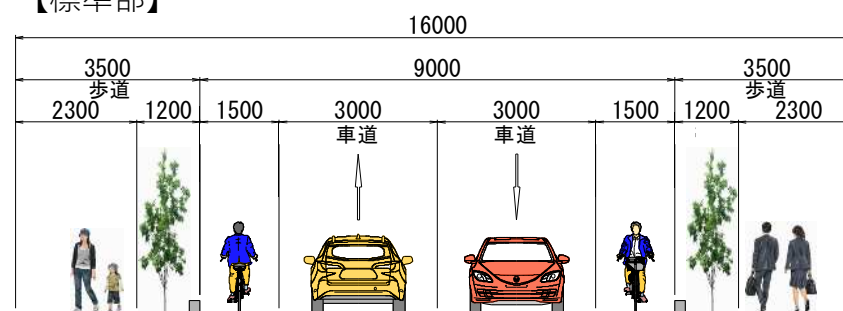
一般県道大谷本郷さいたま線  
(3・4・103宮前三橋線)

当初都市計画決定	平成5年4月16日
都市計画変更	平成16年10月26日 (※町名変更のみ)
計画延長	2.740km
事業化区間延長	約0.50km
計画幅員	16.0m
事業化区間幅員	【標準部】 16.0m 【交差点部】 17.5m
車線数	2車線

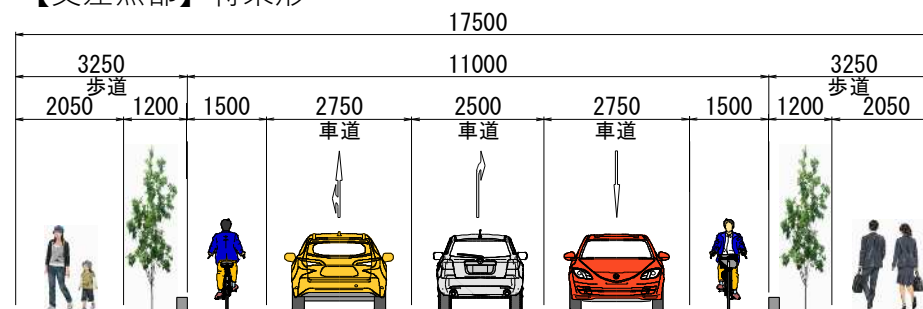
【現況】



【標準部】



【交差点部】 将来形



# (2)大谷本郷さいたま線の事業計画

## 電線共同溝整備（無電柱化）

●さいたま市無電柱化推進計画（H31.3）について

防災性・安全性・円滑性・景観性を考慮して、電線共同溝（無電柱化）工事を予定しています。

### ◆本市の無電柱化の基本方針

緊急輸送道路  
防災拠点施設等へのアクセス道路  
その他道路

都市防災力の向上

安全で円滑な交通空間の確保

優れた都市景観の形成や観光振興の向上

### ◆電線共同溝の実施イメージ

#### 電線共同溝(イメージ)

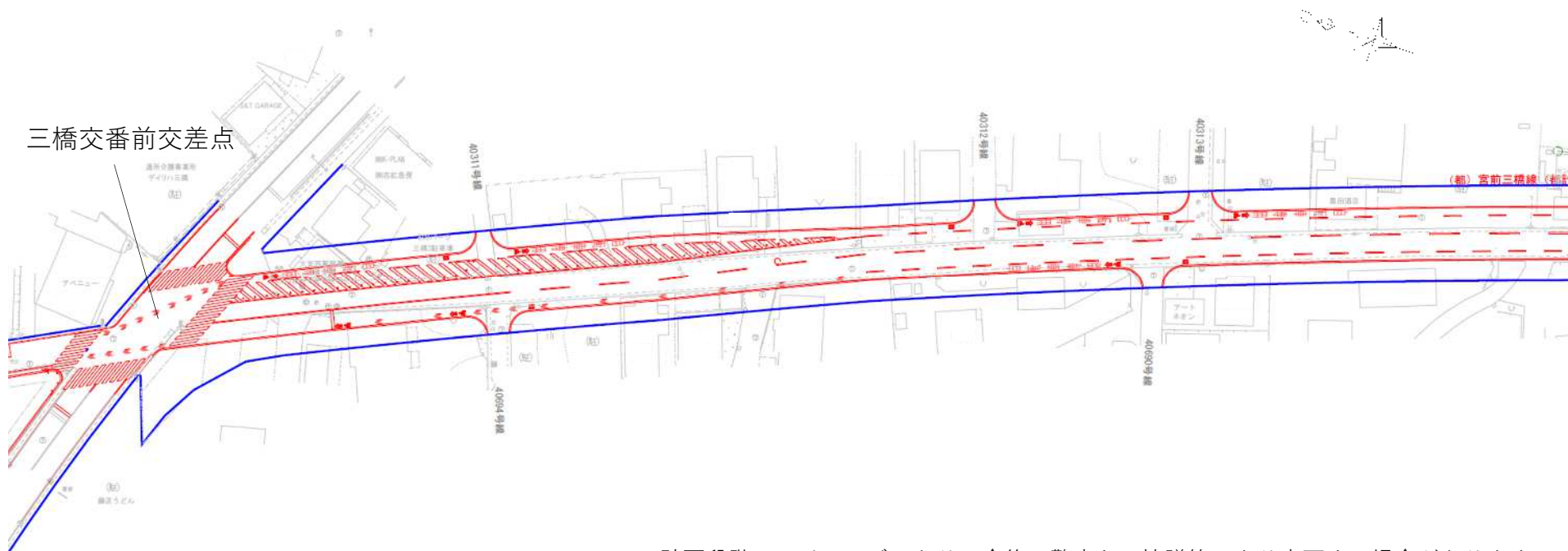
特殊部  
地上機器(トランス等)  
特殊部  
民地  
道路区域  
ケーブル(電力)  
ケーブル(通信)  
管路  
管路  
管路

電線管理者負担  
道路管理者負担



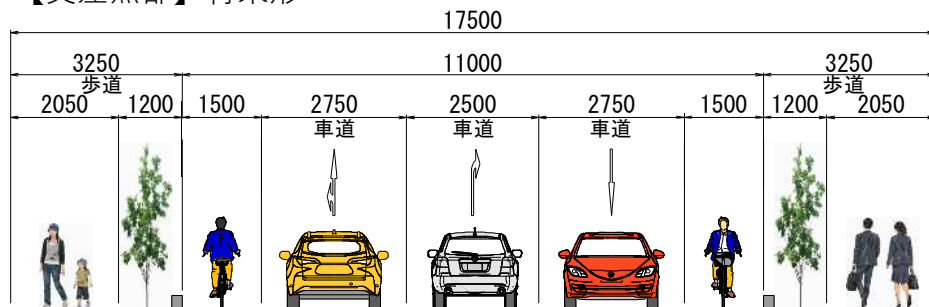
# (2)大谷本郷さいたま線の事業計画

## 計画平面図（事業区間：北側）

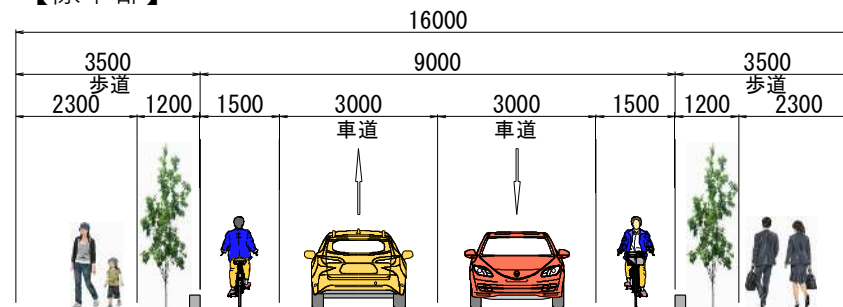


※計画段階でのイメージであり、今後、警察との協議等により変更する場合があります。

【交差点部】 将来形

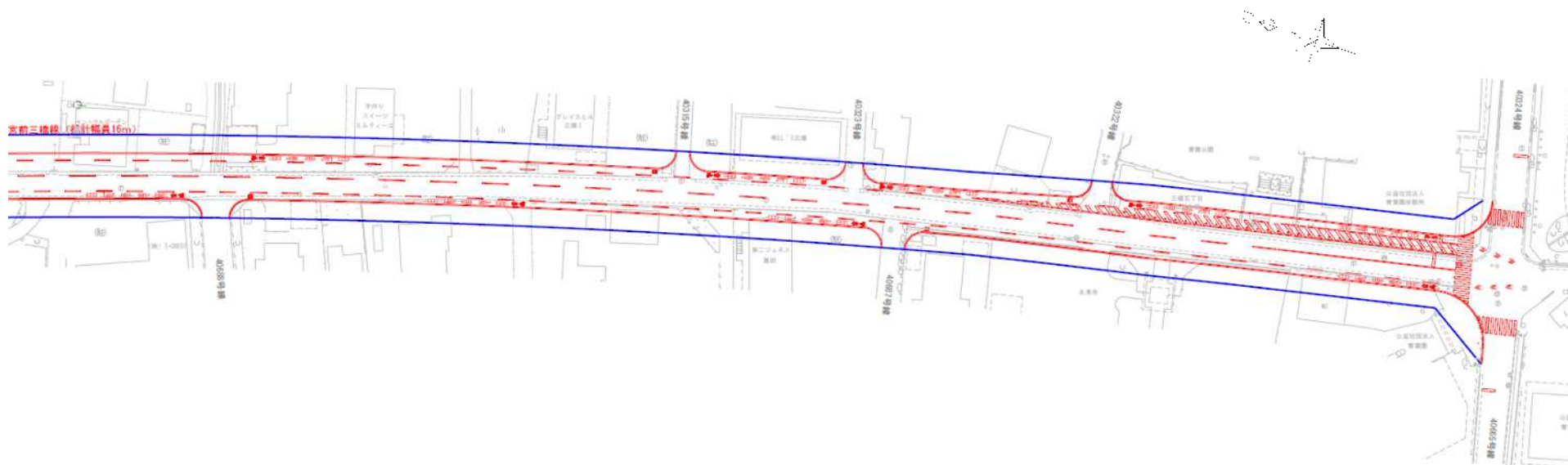


【標準部】



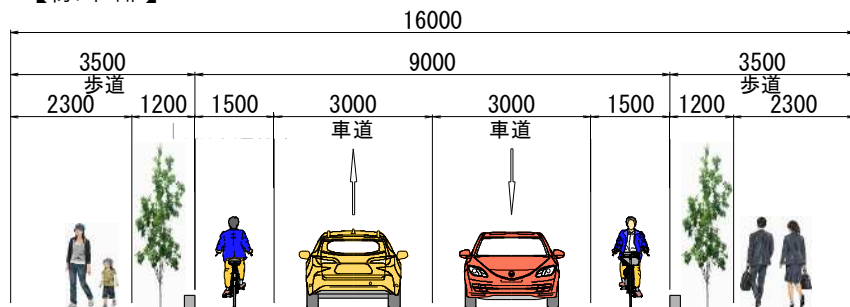
# (2)大谷本郷さいたま線の事業計画

## 計画平面図（事業区間：南側）

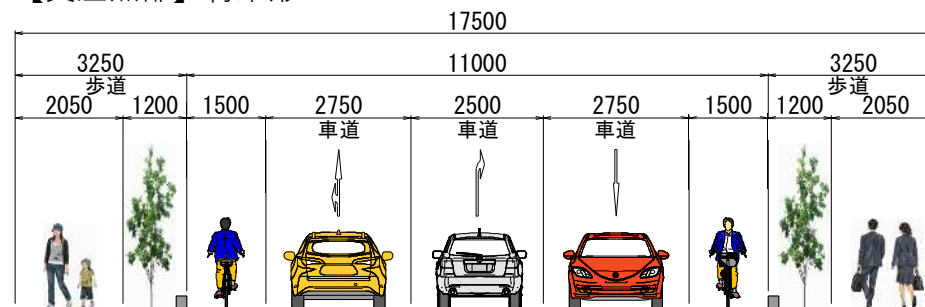


※計画段階でのイメージであり、今後、警察との協議等により変更する場合があります。

【標準部】




【交差点部】 将来形



# (3) 今後のスケジュール

## 事業の進め方イメージ

①事業計画に関する  
説明会 **【今回】**



②用地測量  
(令和5年度～)



③事業認可取得  
(令和5年度～)



④用地交渉・取得  
(令和7年度～)

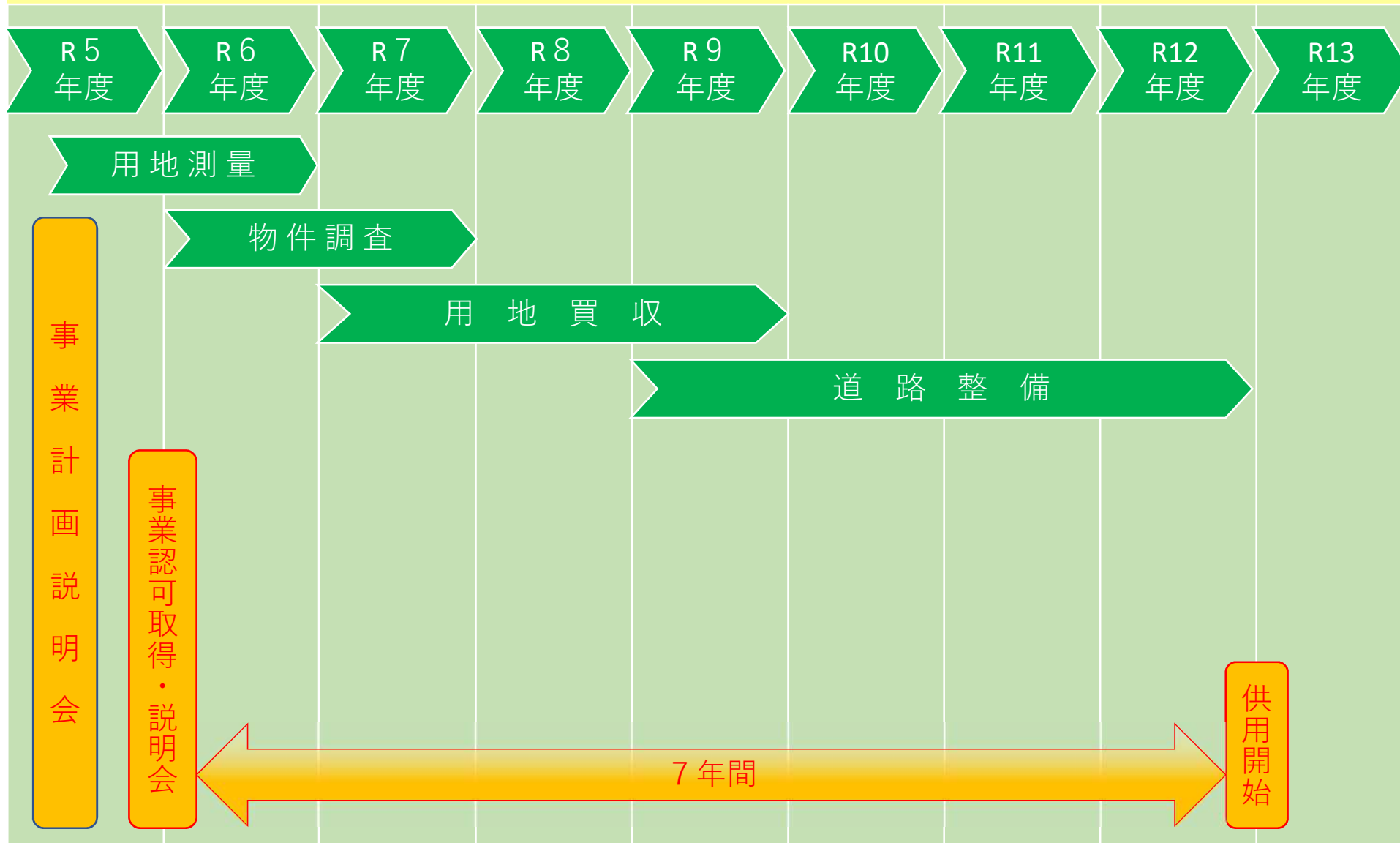


⑤道路整備  
(令和9年度～)



# (3) 今後のスケジュール

## 全体スケジュール

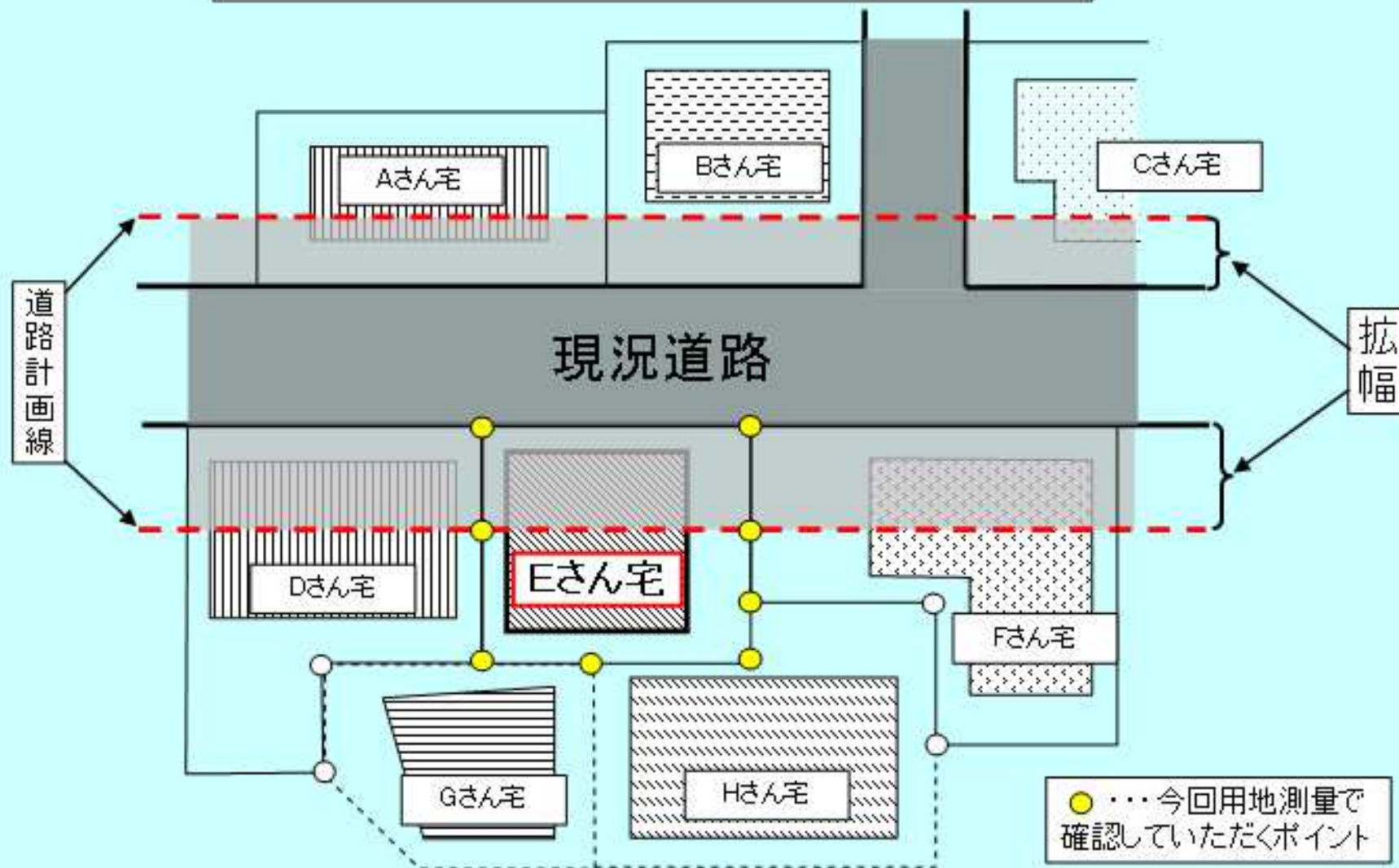


※1 現時点での想定であり、協議等の進捗によって変更になる可能性があります。  
※2 事業認可取得後にあらためて説明会を開催する予定です。

# (3) 今後のスケジュール

## 用地測量について

例：Eさん宅の用地測量を行う場合



## 問合せ先

### ◆事業計画について

さいたま市 建設局 土木部 道路環境課

TEL：048-829-1490 FAX：048-829-1988

Mail：doro-kankyo@city.saitama.lg.jp

### ◆用地測量、工事について

さいたま市 建設局 北部建設事務所 道路安全対策課

TEL：048-646-3207 FAX：048-646-3265

Mail：hokubu-doro-anzen@city.saitama.lg.jp

### ◆用地・補償について

さいたま市 建設局 北部建設事務所 用地課

TEL：048-646-3217 FAX：048-646-3269

Mail：hokubu-yochi@city.saitama.lg.jp

