



さいたま市 防災アプリ

無料

「我が家の水害リスクは？」「近くの避難所はどこだろう？」「防災行政無線の音声聞こえなかった」 そのようなお悩み “さいたま市防災アプリ” なら一挙に解決できます！

災害時はもちろん、平常時から防災情報を “身近に・素早く・正確に” 受けとることが可能です。

是非ご家族の皆様で防災情報を共有しましょう。

対応端末：スマートフォン・タブレット端末 ※対応OS:iOS12.0以降及びAndroid8.0以上



※アプリは無料ですが、ダウンロードや利用には、別途通信料が発生する場合があります。

さいたま市ホームページから

さいたま市防災アプリ [検索](#)



災害に合わせてモード切り替えが可能!



● 避難行動

避難経路・避難所の開設状況・混雑状況を確認できます。



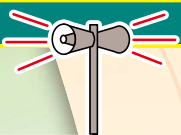
● ハザードマップ

ハザードマップと自分の位置を重ね合わせることができます。



● 防災行政無線

防災行政無線の放送内容をアプリで確認できます。



● 避難情報

市から発令される避難情報がリアルタイムで確認できます。

● マイ・タイムライン

“逃げ遅れゼロ” 「マイ・タイムライン」を、スマートフォンで簡単に作成できます。

● 防災に関する各種ページへのアクセス

防災に関する各種ページ、交通状況やライフラインなど、防災情報を手軽に確認することができます。

詳しくは防災課 (TEL:829-1126 FAX:829-1978) へ。

各種マップをダウンロードして、オフラインでも利用可能なマップや各種ハザードマップをアプリに表示させましょう！

まずはダウンロード！

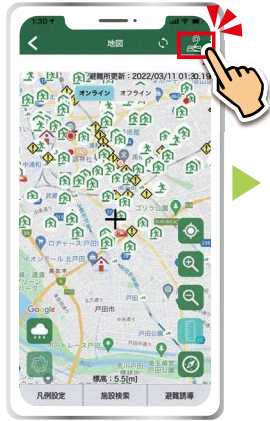
1 TOP画面

(MAP をタップ)



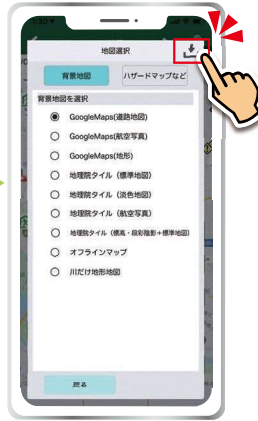
2 地図画面

(右上のマップアイコンをタップ)



3 地図選択画面

(右上のダウンロードアイコンをタップ)



ダウンロードする画面



4 背景地図

オフラインマップ、川だけ地形地図を選択。

5 ハザードマップなど

ハザードマップやいろいろなマップ表示（各河川や内水の浸水想定区域図、土砂災害警戒区域）ができます。

6 地図選択画面



背景地図は GoogleMaps や地理院地図、オフラインマップが選択できます。
ハザードマップなどは、ダウンロードした洪水ハザードマップや内水ハザードマップが表示できます。

ハザードマップ表示

マイ・タイムラインを作成していざというときの避難行動に備えよう！

1 TOP画面

(左へスワイプ)



2 メニュー画面

(マイ・タイムラインをタップ)



3 マイ・タイムラインを作る



4 必要な情報を入力しよう



※作成例



※作成例

作成したマイ・タイムラインはPDFや画像データとして保存できます。



PDFで保存



画像データで保存

このチラシは、50,000枚作成して、1枚当たりの印刷経費は4.4円です。