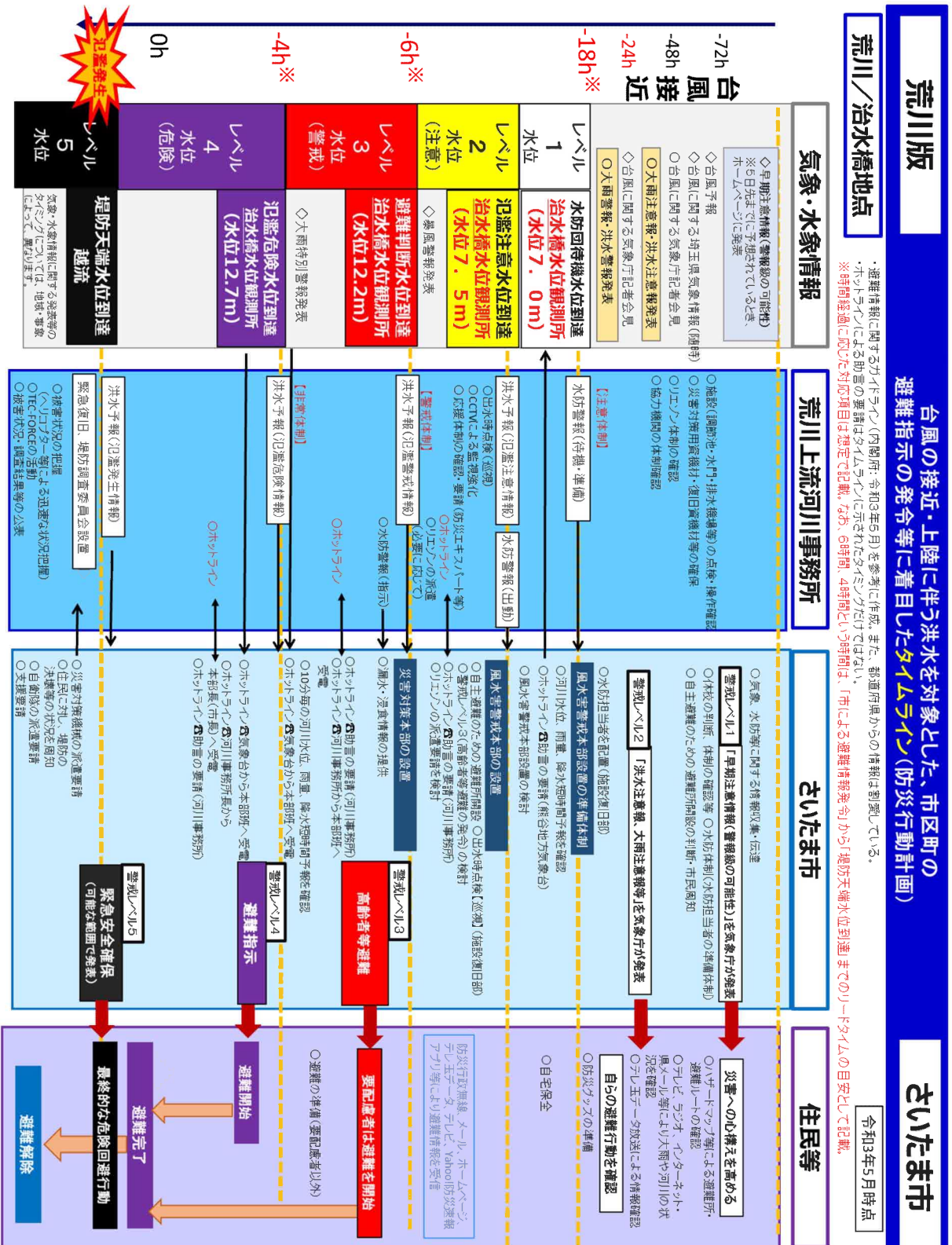


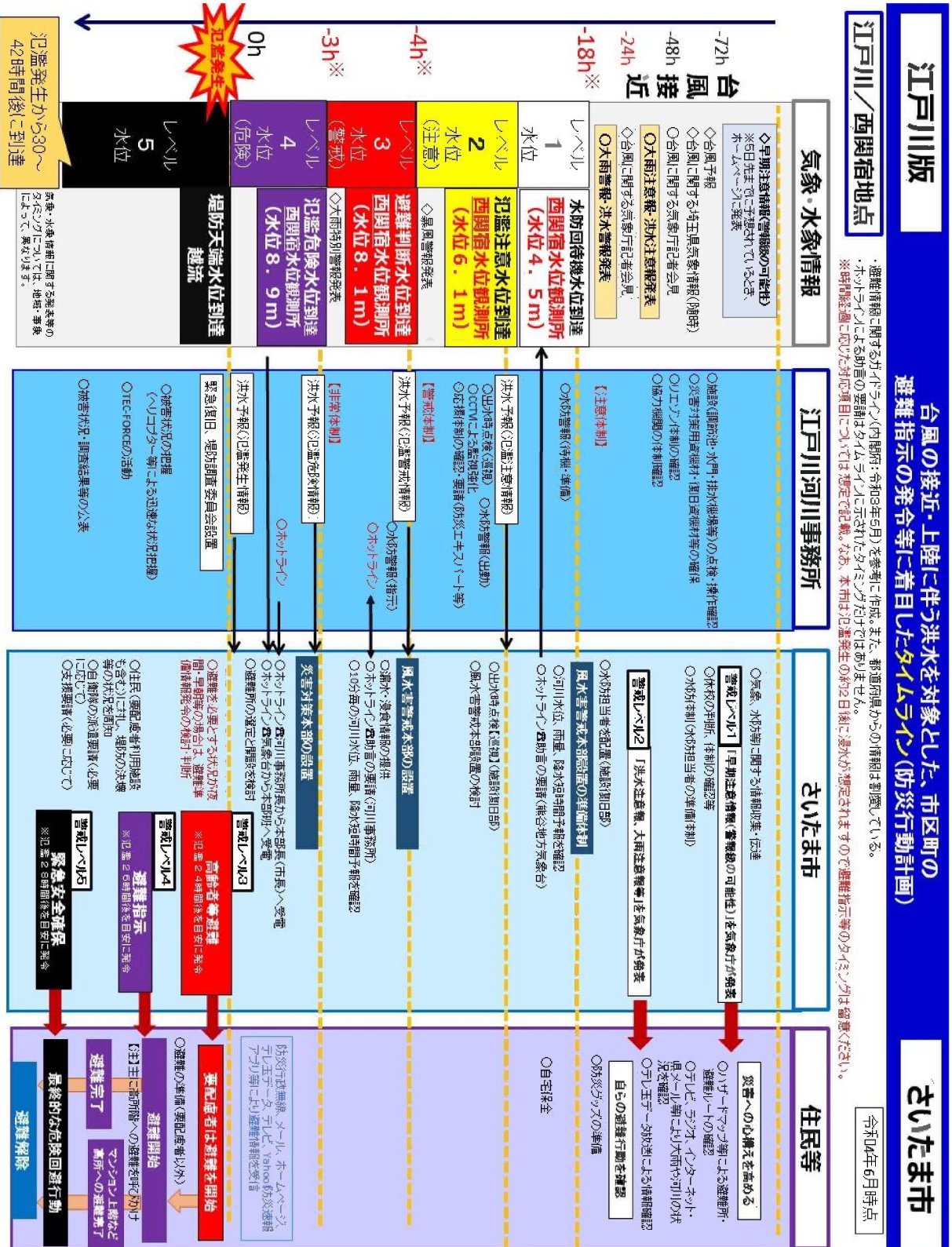
【資料2-4】さいたま市洪水対応タイムライン (荒川版)







(江戸川版)

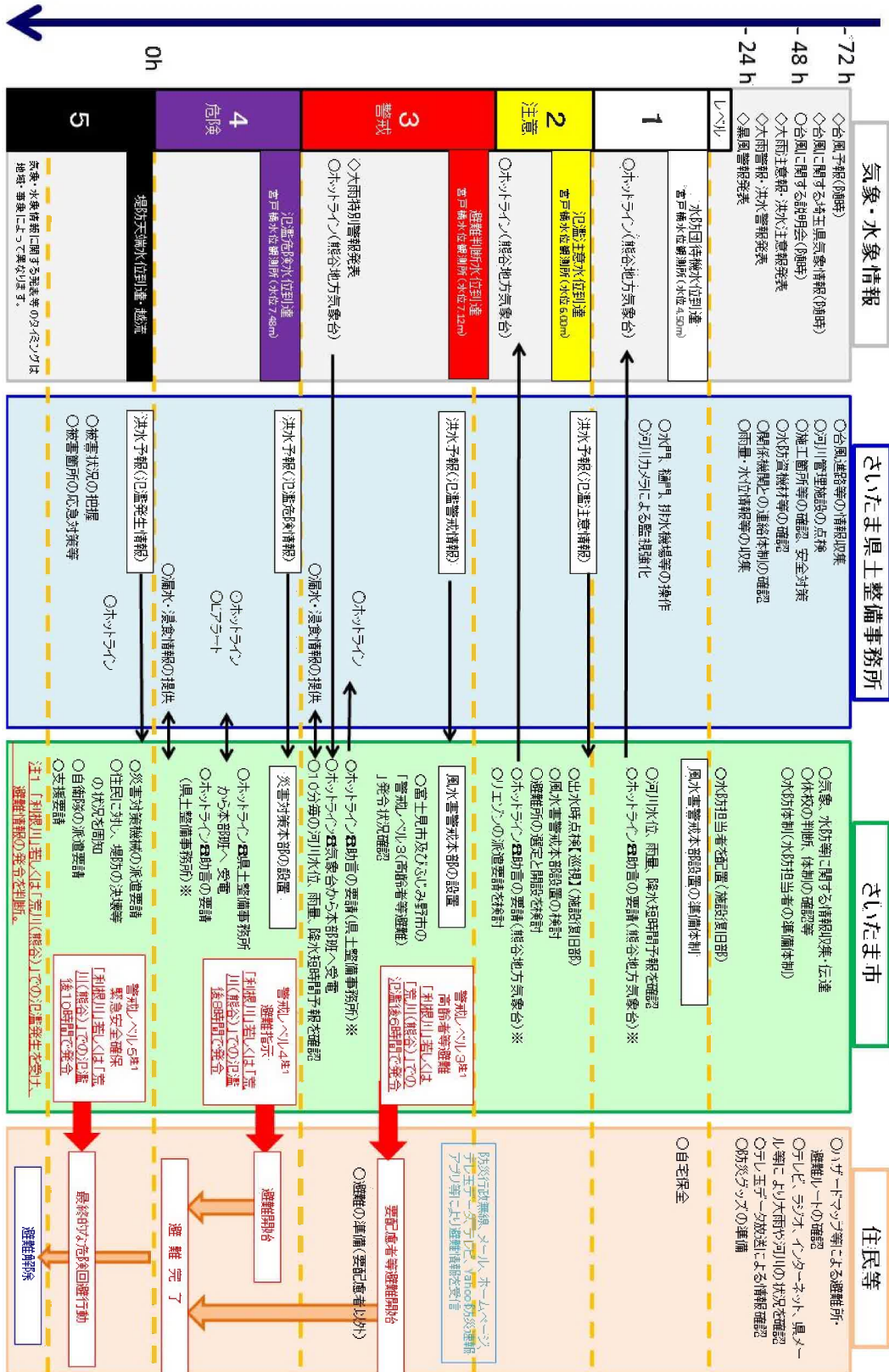






新河岸川(新河岸川流域) (宮戸橋水位観測所) 台風の接近・上陸に伴う洪水時の 避難指示の発令等に着目したタイムライン(防災行動計画)【さいたま市】

避難情報に関するガイドライン(内閣府:令和3年5月)、タイムライン(防災行動計画)策定・活用指針(国土交通省:平成28年9月)を参考に作成。  
 ※ホトラインによる助言の要請はタイムラインに示されたタイミングだけではなくあります。  
 ・時間経過や対応項目については想定で記載しており、実際の気象経過等を踏まえた対応が必要。  
 ・本タイムラインに基づき発令する避難情報の地域は、埼玉県が令和2年5月に公表した「荒川(熊谷)流域」洪水浸水想定区域図・水害リスク情報図の範囲に基づき。

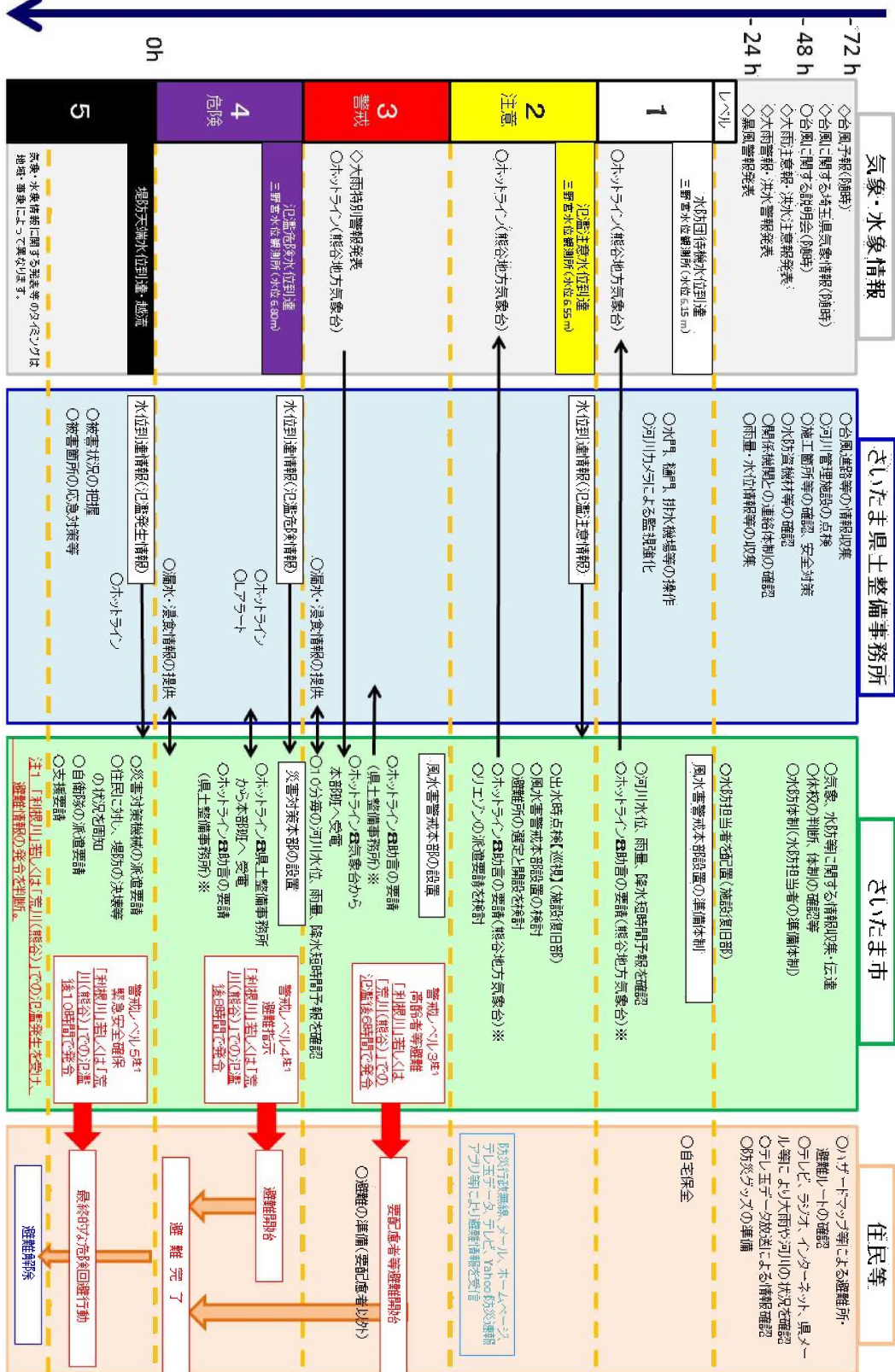


(新河岸川)【新河岸川流域】



元荒川(中川流域) 台風の接近・上陸に伴う洪水時の 避難指示の発令等に着目したタイムライン(防災行動計画)【さいたま市】

避難情報に関するタイムライン(内閣府:令和3年5月)、タイムライン(防災行動計画)策定・活用指針(国土交通省:平成28年9月)を参考に作成。  
 ・時間経過や対応項目については想定で記載しており、実際の気象経過等を踏まえた対応が必要。  
 ・本タイムラインに基づき発令する避難情報の地域は、埼玉県が令和2年5月に公表した「利根川水系中川流域 洪水浸水想定区域図・水害リスク情報図」の範囲に基づき。  
 ※ホトライヴによる助言の要請はタイムラインに示されたタイミングだけではなくありません。



(元荒川)【中川流域】





## 【資料2-5】さいたま市マイ・タイムライン

## さいたま市マイ・タイムライン（川版）

名前 \_\_\_\_\_ 年 月 日作成

## 平常時の確認事項



○自宅の危険性 ※洪水ハザードマップ・関係機関HP等で確認。

・浸水深：\_\_\_\_\_ m ・浸水継続時間：\_\_\_\_\_ 時間

・家屋倒壊等氾濫想定区域である：はい いいえ

○避難する場所

浸水想定区域外の避難場所 浸水想定区域外にある親戚・知人の家近くの頑丈な建物 自宅の浸水しない場所 その他

・避難する場所：\_\_\_\_\_

・避難する場所までの移動時間：\_\_\_\_\_ 分

○避難場所までの交通手段 \_\_\_\_\_

○避難開始の判断タイミング \_\_\_\_\_

○避難する際に支援してくれる人

・名前：\_\_\_\_\_ ・連絡先：\_\_\_\_\_

○持ち物

--

○関係機関HP等で情報を集める

さいたま市ハザードマップ	<a href="https://www.city.saitama.jp/001/011/015/002/003/index.html">https://www.city.saitama.jp/001/011/015/002/003/index.html</a>
さいたま市マイ・タイムライン	<a href="https://www.city.saitama.jp/001/011/015/003/003/p063827.html">https://www.city.saitama.jp/001/011/015/003/003/p063827.html</a>
さいたま市防災まちづくり情報マップ（さいたま市地図情報内）	<a href="https://www.sonicweb-asp.jp/saitama_g/">https://www.sonicweb-asp.jp/saitama_g/</a>
さいたま市水位情報システム	<a href="https://www.flood-info.city.saitama.jp/JP/index.html">https://www.flood-info.city.saitama.jp/JP/index.html</a>
（埼玉県）川の防災情報	<a href="https://www.pref.saitama.lg.jp/a1007/kawanobousai.html">https://www.pref.saitama.lg.jp/a1007/kawanobousai.html</a>
（国土交通省）川の防災情報	<a href="https://www.river.go.jp/">https://www.river.go.jp/</a>
気象庁ホームページ	<a href="http://www.jma.go.jp/jma/index.html">http://www.jma.go.jp/jma/index.html</a>
国土交通省浸水シミュレーション	<a href="http://suiboumap.gsi.go.jp/">http://suiboumap.gsi.go.jp/</a>

