

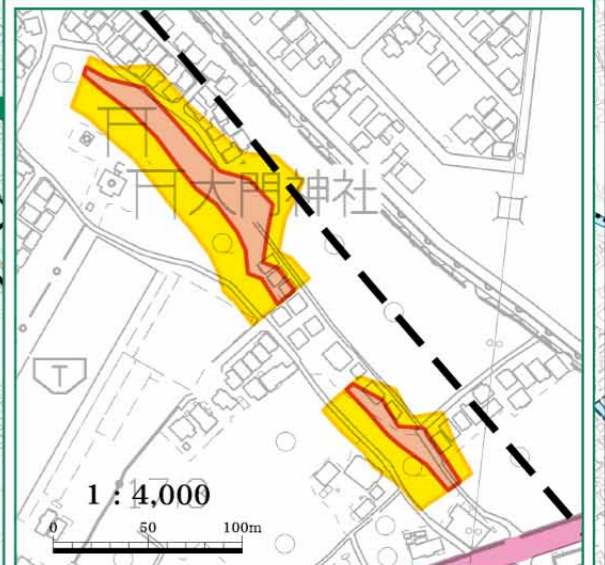
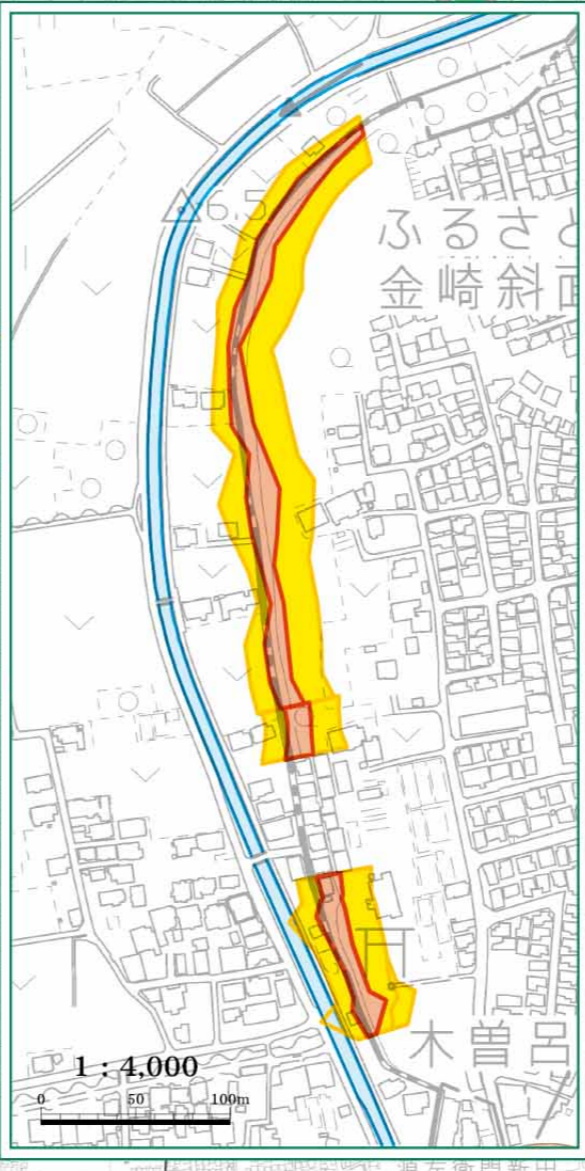
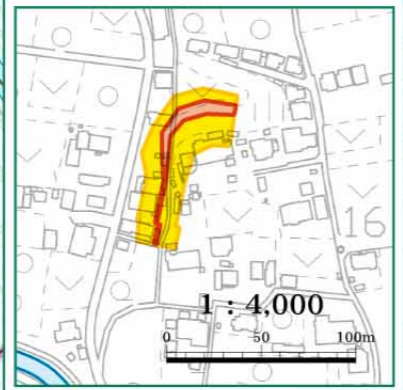
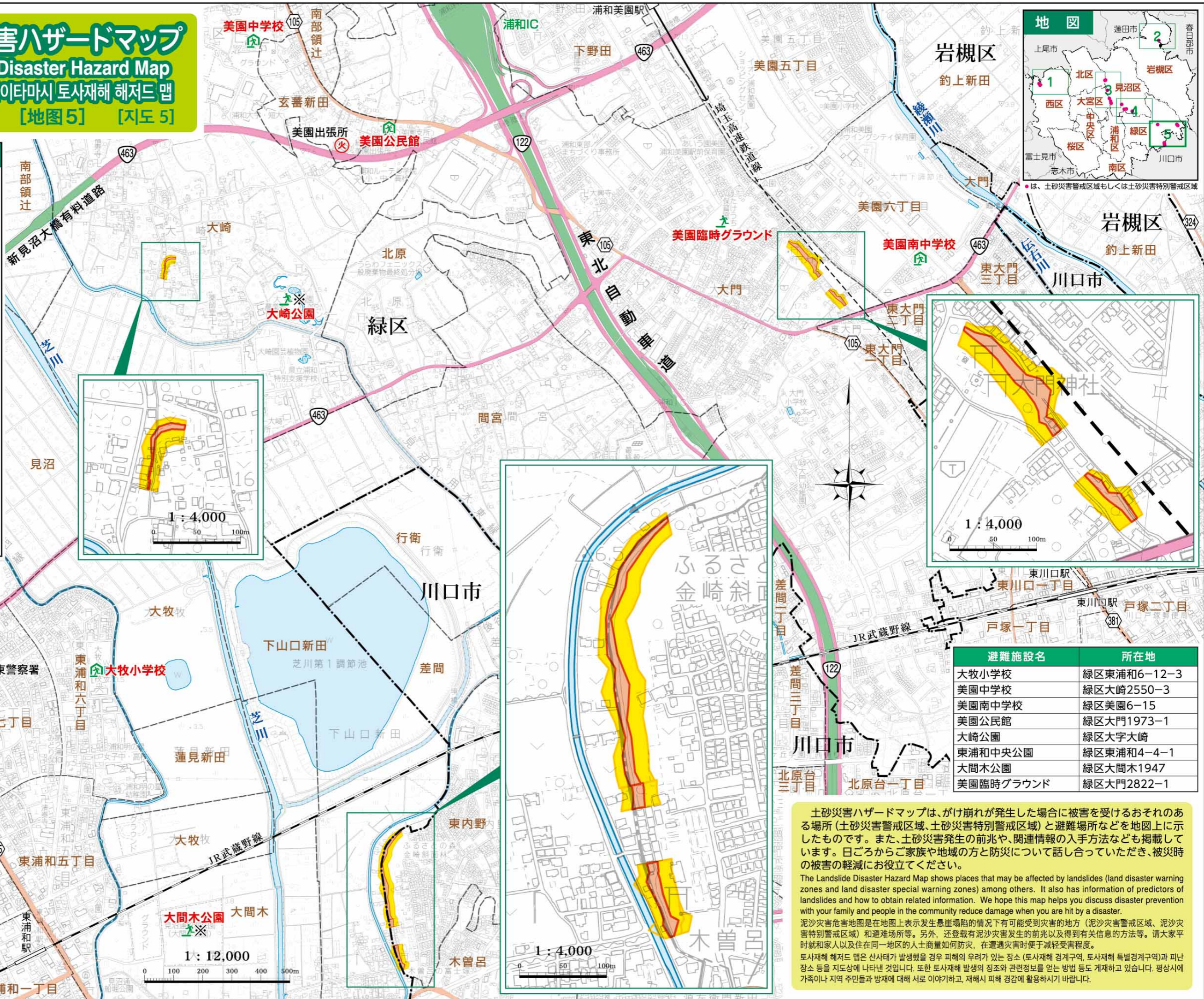
さいたま市土砂災害ハザードマップ

Saitama City Landslide Disaster Hazard Map

埼玉県泥沙灾害危害地图 사이타마시 토사재해 해저드 맵

[地図5] [Map 5] [地图5] [지도 5]

- #### 凡例 Legend 凡例 범례
- 土砂災害警戒区域
Landslide Disaster Warning Zone
泥沙灾害警戒区域 토사재해 경계구역
 - 土砂災害特別警戒区域
Landslide Disaster Special Warning Zone
泥沙灾害特别警戒区域 토사재해 특별경계구역
 - 指定避難所兼指定緊急避難場所
Designated Evacuation Shelter and Designated Emergency Evacuation Site
指定避难场所兼指定紧急避难场所 지정 피난소 겸 지정 긴급 피난 장소
 - 指定緊急避難場所
Designated Emergency Evacuation Site
指定紧急避难场所 지정 긴급 피난 장소
 - 洪水時の利用に適さない避難場所
Evacuation Site that is not Suitable for Use at Time of Flood
发生洪水时不适合利用的避难场所 홍수시의 이용에 적합하지 않은 피난 장소
 - 警察署
Police Station
警察署 경찰서
 - 区界
Ward Border
区界 구경계
 - 大字町界
Oaza/Town Border
大字町界 오야자/정 경계
 - 国道
National Road
国家级公路 국도
 - 県道
Prefectural Road
县级公路 현도
 - 高速道路・有料道路
Highway / Toll Road
高速公路 / 收费公路 고속도로·유료도로
 - JR
JR
JR JR
 - 私鉄(地下)
Private Railway (underground)
私营铁路(地下) 민영철도(지하)



避難施設名	所在地
大牧小学校	緑区東浦和6-12-3
美園中学校	緑区大崎2550-3
美園南中学校	緑区美園6-15
美園公民館	緑区大門1973-1
大崎公園	緑区大字大崎
東浦和中央公園	緑区東浦和4-4-1
大間木公園	緑区大間木1947
美園臨時グラウンド	緑区大門2822-1

土砂災害ハザードマップは、がけ崩れが発生した場合に被害を受けるおそれのある場所(土砂災害警戒区域、土砂災害特別警戒区域)と避難場所などを地図上に示したものです。また、土砂災害発生の前兆や、関連情報の入手方法なども掲載しています。日ごろからご家族や地域の方と防災について話し合っておいて、被災時の被害の軽減にお役立てください。

The Landslide Disaster Hazard Map shows places that may be affected by landslides (land disaster warning zones and land disaster special warning zones) among others. It also has information of predictors of landslides and how to obtain related information. We hope this map helps you discuss disaster prevention with your family and people in the community reduce damage when you are hit by a disaster.

泥沙灾害危害地图是在地图上表示发生悬崖塌陷的情况下有可能受到灾害的地方(泥沙灾害警戒区域、泥沙灾害特别警戒区域)和避难场所等。另外，还登载有泥沙灾害发生的前兆以及得到有关信息的方法等。请大家平时就和家人以及住在同一地区的人士商量如何防灾，在遭遇灾害时便于减轻受害程度。

토사재해 해저드 맵은 산사태가 발생했을 경우 피해의 우려가 있는 장소(토사재해 경계구역, 토사재해 특별경계구역)과 피난장소 등을 지도상에 나타낸 것입니다. 또한 토사재해 발생의 징조와 관련정보를 얻는 방법 등도 게재하고 있습니다. 평상시에 가족이나 지역 주민들과 방재에 대해 서로 이야기하고, 재해시 피해 감소를 위해 활용하시기 바랍니다.

この地図は平成31年2月のさいたま市地形図を使用しています。

この「さいたま市土砂災害ハザードマップ」は各7,500部(計37,500部)作成し、1部あたりの印刷経費は約51円です。