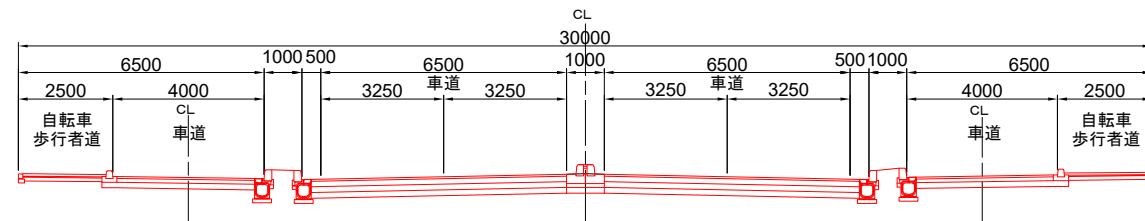


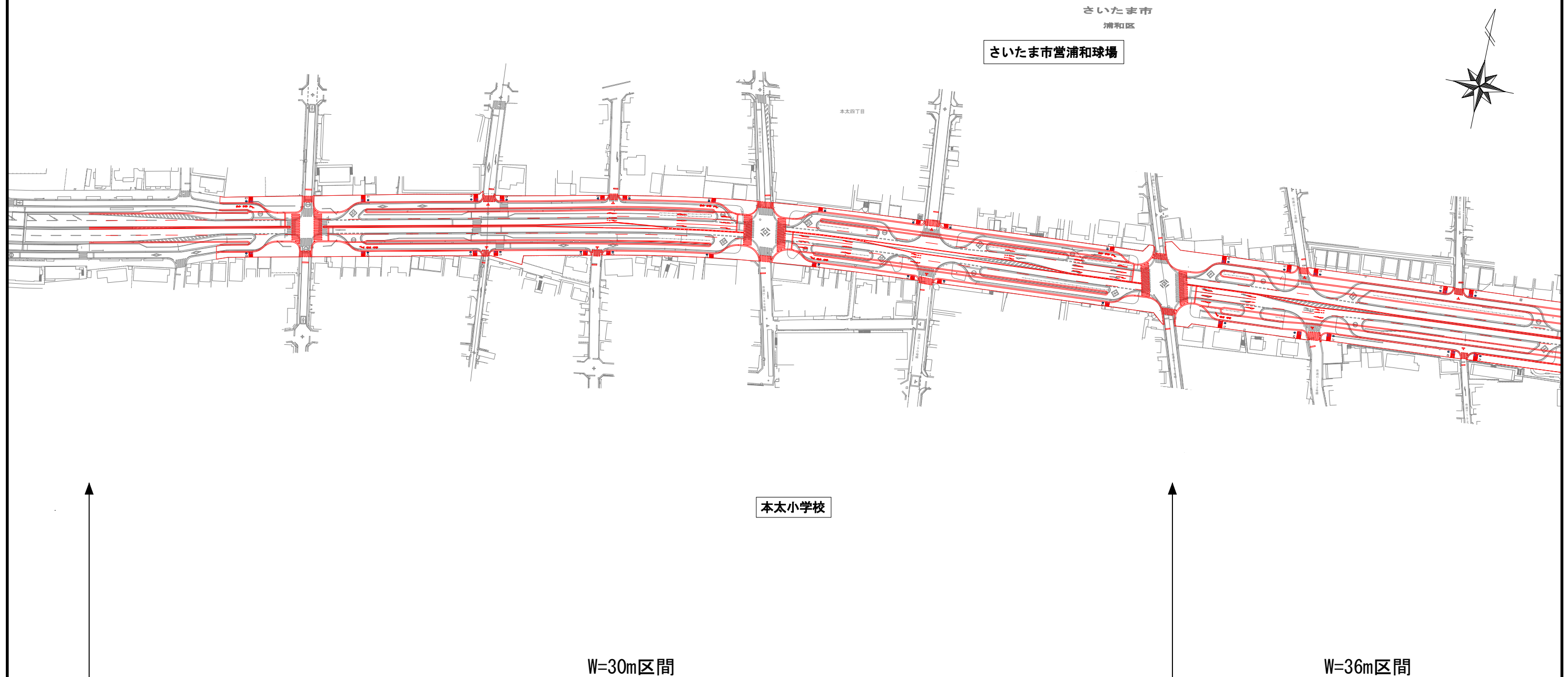
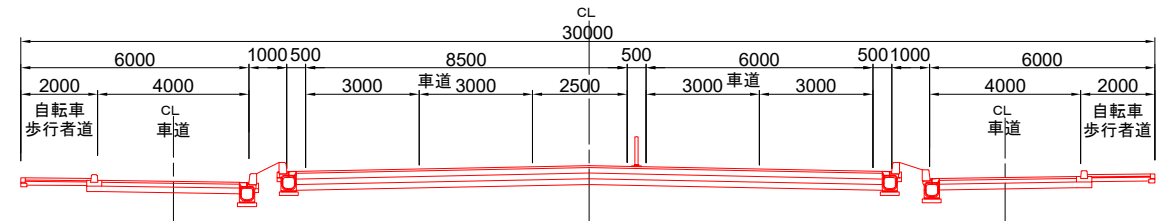
一般国道 463号バイパス（本太工区）計画平面図(1/2) S=1:2,000 (A3)

【都市計画道路 道場三室線（本太工区）】（参考図）

標準横断面図 S=1:200 (A3)  
W=30m区間（一般部）



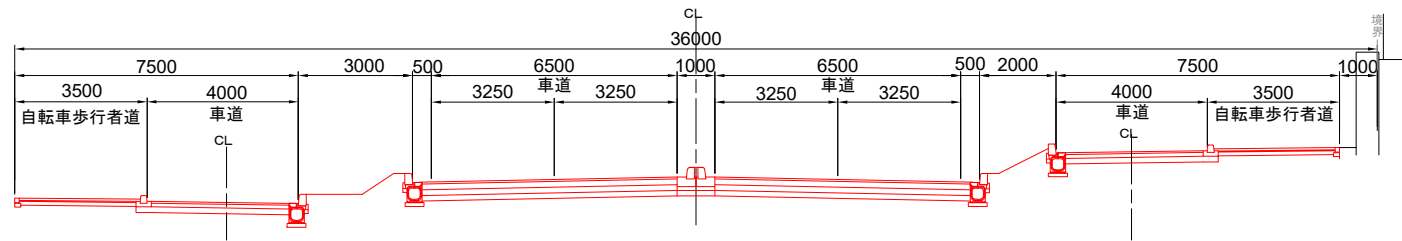
標準横断面図 S=1:200 (A3)  
W=30m区間（交差点部）



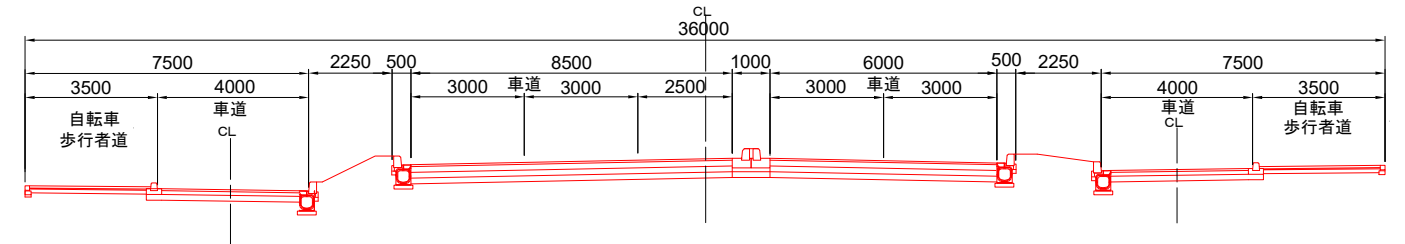
※ 道路線形及び規制標示等は現時点での想定であり、今後の関係機関等との協議により変更になる可能性があります。

【都市計画道路 道場三室線（本太工区）】（参考図）

標準横断面図 S=1:200 (A3)  
W=36m区間（一般部）



標準横断面図 S=1:200 (A3)  
W=36m区間（交差点部）



さいたま市  
浦和区

さいたま市営浦和球場



※ 道路線形及び規制標示等は現時点での想定であり、今後の関係機関等との協議により変更になる可能性があります。