

大宮西部地区 画地確定原子図

世界測地系

街区番号 182



画地番号	面積
182BLO1	1524.21 m ²
182BLO2	449.01 m ²
合計面積	1973.22 m ²

縮尺 1 : 5 0 0

太平洋航業株式会社

【参考】平成29年11月17日換地処分
 ※記載内容は換地処分当時の状況を示したものであり、
 現在の換地の位置を証明するものではありません。

作成 平成26年11月25日

大宮西部地区 画地確定原子図

世界測地系

街区番号

181



*座標法面積計算による

画地番号	面積
181BLO1	10976.71 m ²
合計面積	10976.71 m ²

縮尺 1 : 5 0 0

太平洋航業株式会社

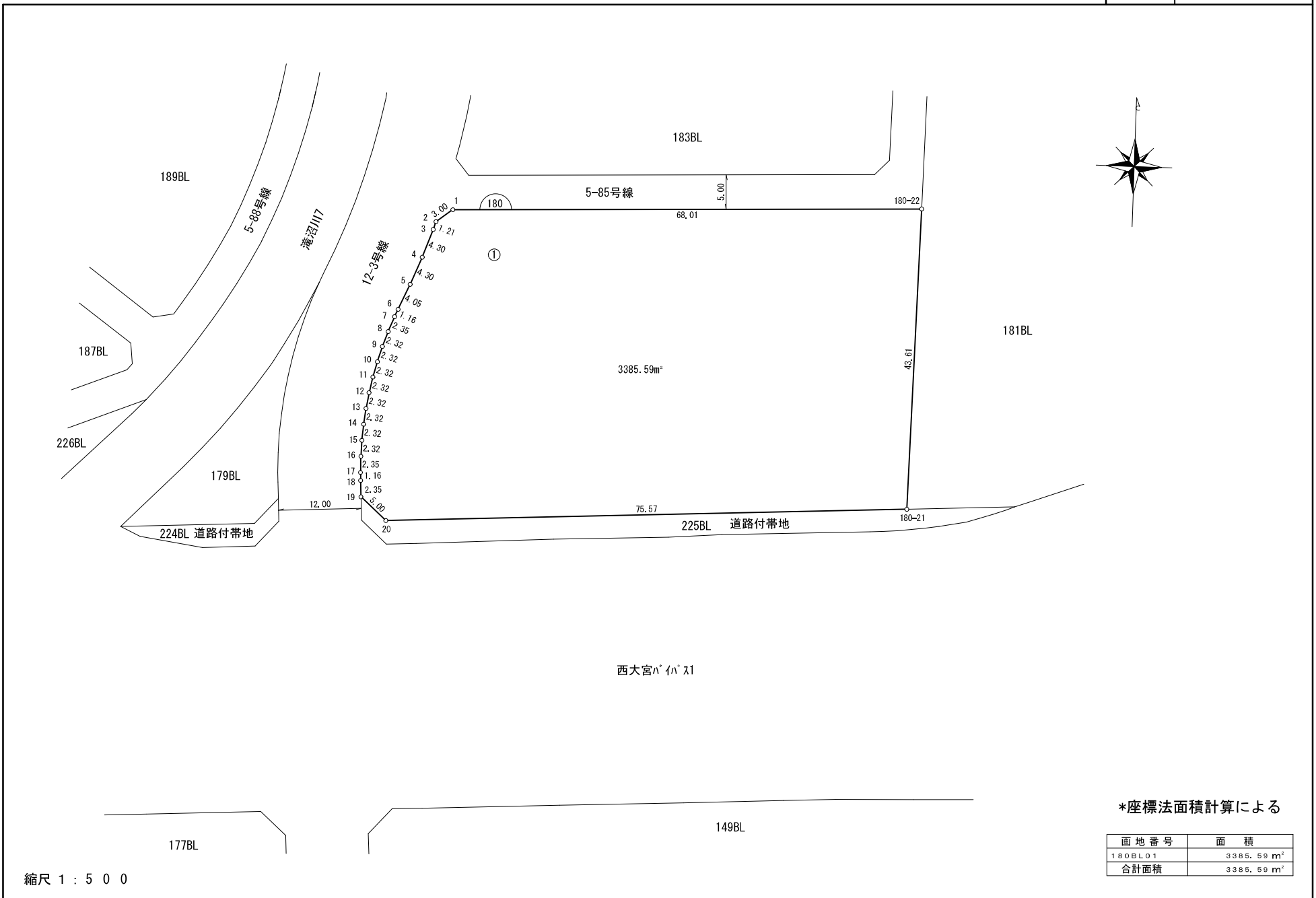
作成 平成26年11月25日

【参考】平成29年11月17日換地処分
 ※記載内容は換地処分当時の状況を示したものであり、
 現在の換地の位置を証明するものではありません。

大宮西部地区 画地確定原子図

世界測地系

街区番号	180
------	-----



縮尺 1 : 5 0 0

*座標法面積計算による

画地番号	面積
180BLO1	3385.59 m ²
合計面積	3385.59 m ²

太平洋航業株式会社

作成 平成28年10月26日

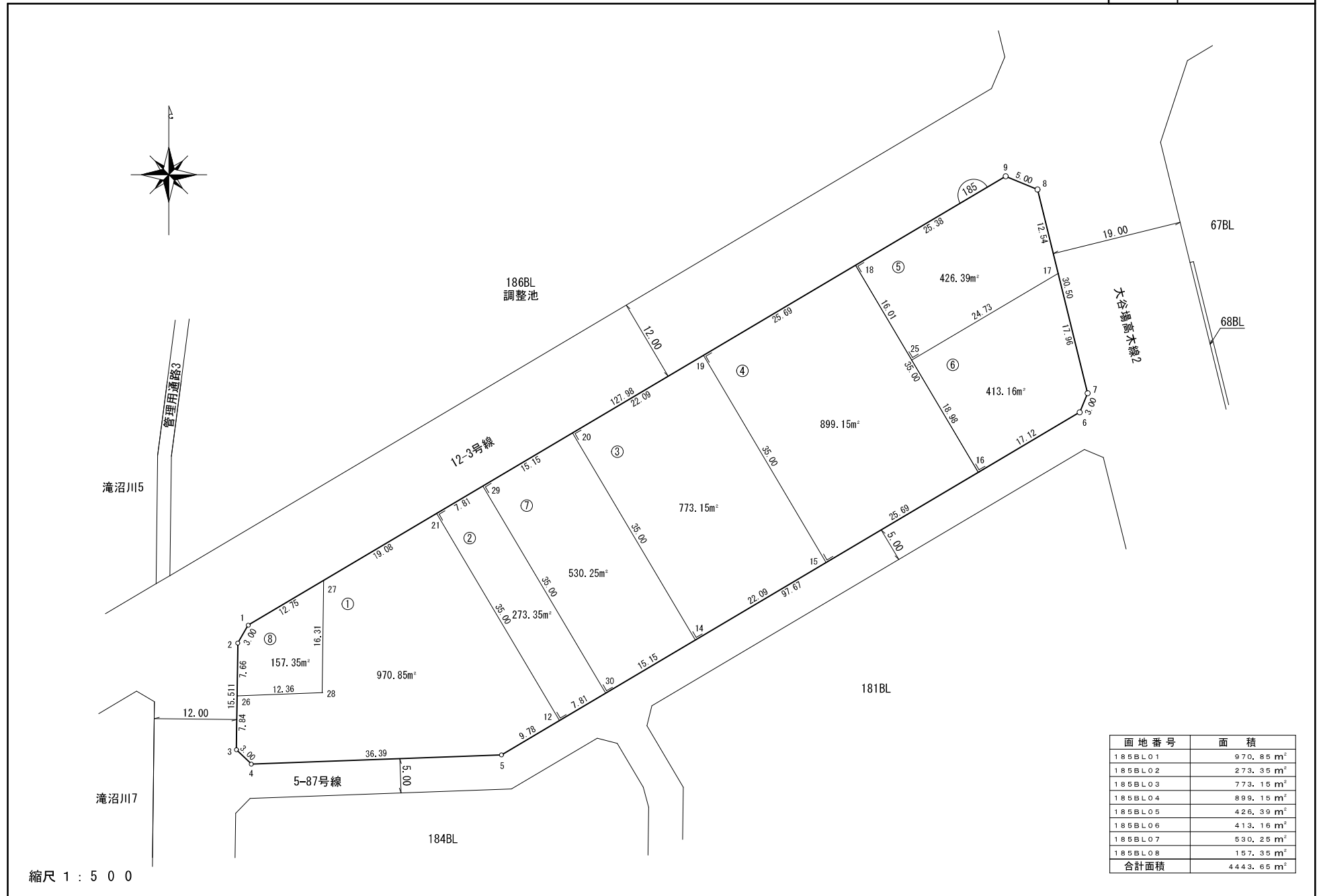
【参考】平成29年11月17日換地処分
 ※記載内容は換地処分当時の状況を示したものであり、
 現在の換地の位置を証明するものではありません。

大宮西部地区 画地確定原子図

世界測地系

街区番号

185



縮尺 1 : 5 0 0

太平洋航業株式会社

作成 平成28年12月27日

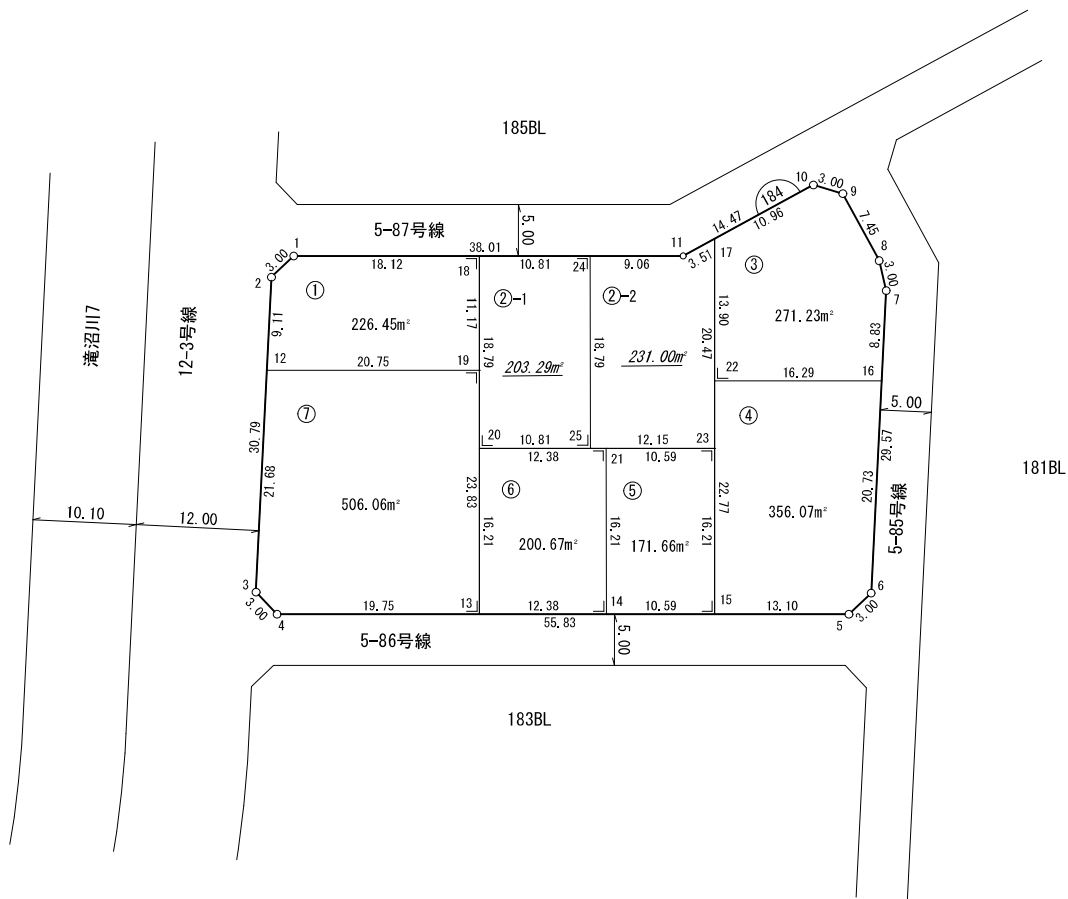
【参考】平成29年11月17日換地処分
 ※記載内容は換地処分当時の状況を示したものであり、
 現在の換地の位置を証明するものではありません。

大宮西部地区 画地確定原子図

世界測地系

街区番号

184



2-1, 2-2画地は座標面積計算による

画地番号	面積
184BL01	226.45 m ²
184BL02-1	203.29 m ²
184BL02-2	231.00 m ²
184BL03	271.23 m ²
184BL04	356.07 m ²
184BL05	171.66 m ²
184BL06	200.67 m ²
184BL07	506.06 m ²
合計面積	2166.43 m ²

縮尺 1 : 5 0 0

太平洋航業株式会社

作成 平成28年12月27日

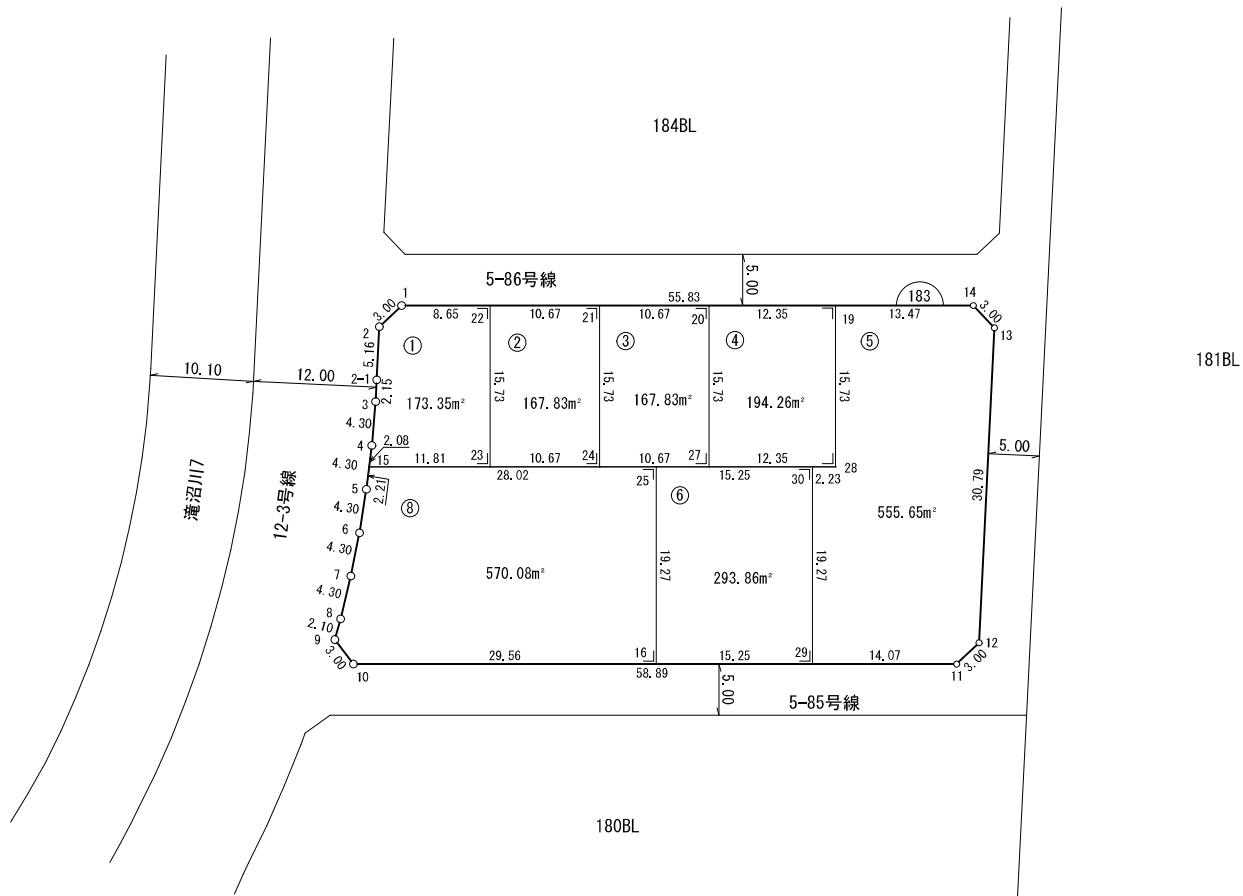
【参考】平成29年11月17日換地処分
 ※記載内容は換地処分当時の状況を示したものであり、
 現在の換地の位置を証明するものではありません。

大宮西部地区 画地確定原子図

世界測地系

街区番号

183



縮尺 1 : 5 0 0

画地番号	面積
183BL01	173.35 m ²
183BL02	167.83 m ²
183BL03	167.83 m ²
183BL04	194.26 m ²
183BL05	555.65 m ²
183BL06	293.86 m ²
183BL08	570.08 m ²
合計面積	2122.86 m ²

太平洋航業株式会社

作成 平成27年 2月21日

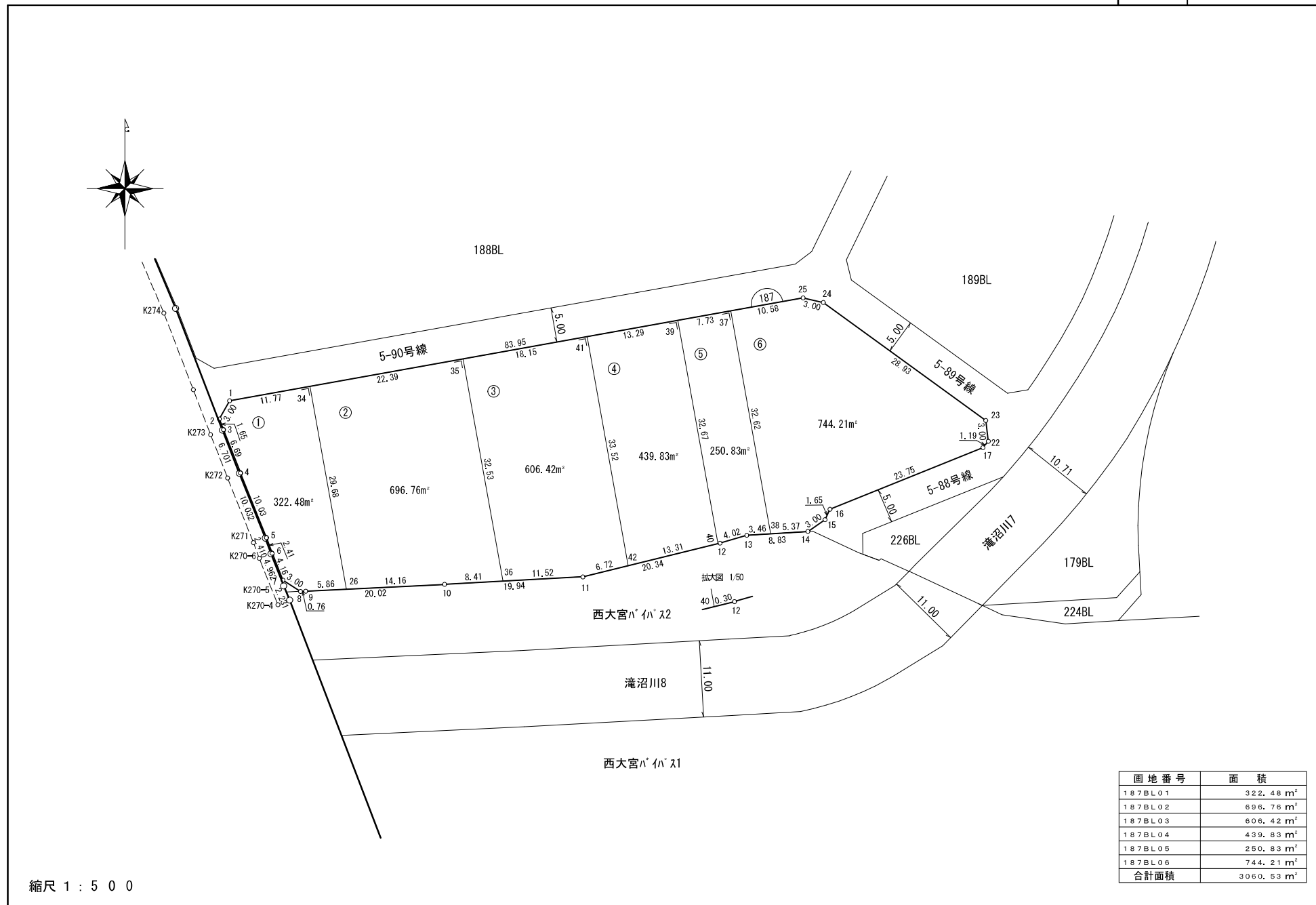
【参考】平成29年11月17日換地処分
 ※記載内容は換地処分当時の状況を示したものであり、
 現在の換地の位置を証明するものではありません。

大宮西部地区 画地確定原子図

世界測地系

街区番号

187



画地番号	面積
187BLO1	322.48 m ²
187BLO2	696.76 m ²
187BLO3	606.42 m ²
187BLO4	439.83 m ²
187BLO5	250.83 m ²
187BLO6	744.21 m ²
合計面積	3060.53 m ²

太平洋航業株式会社

縮尺 1 : 5 0 0

【参考】平成29年11月17日換地処分
 ※記載内容は換地処分当時の状況を示したものであり、
 現在の換地の位置を証明するものではありません。

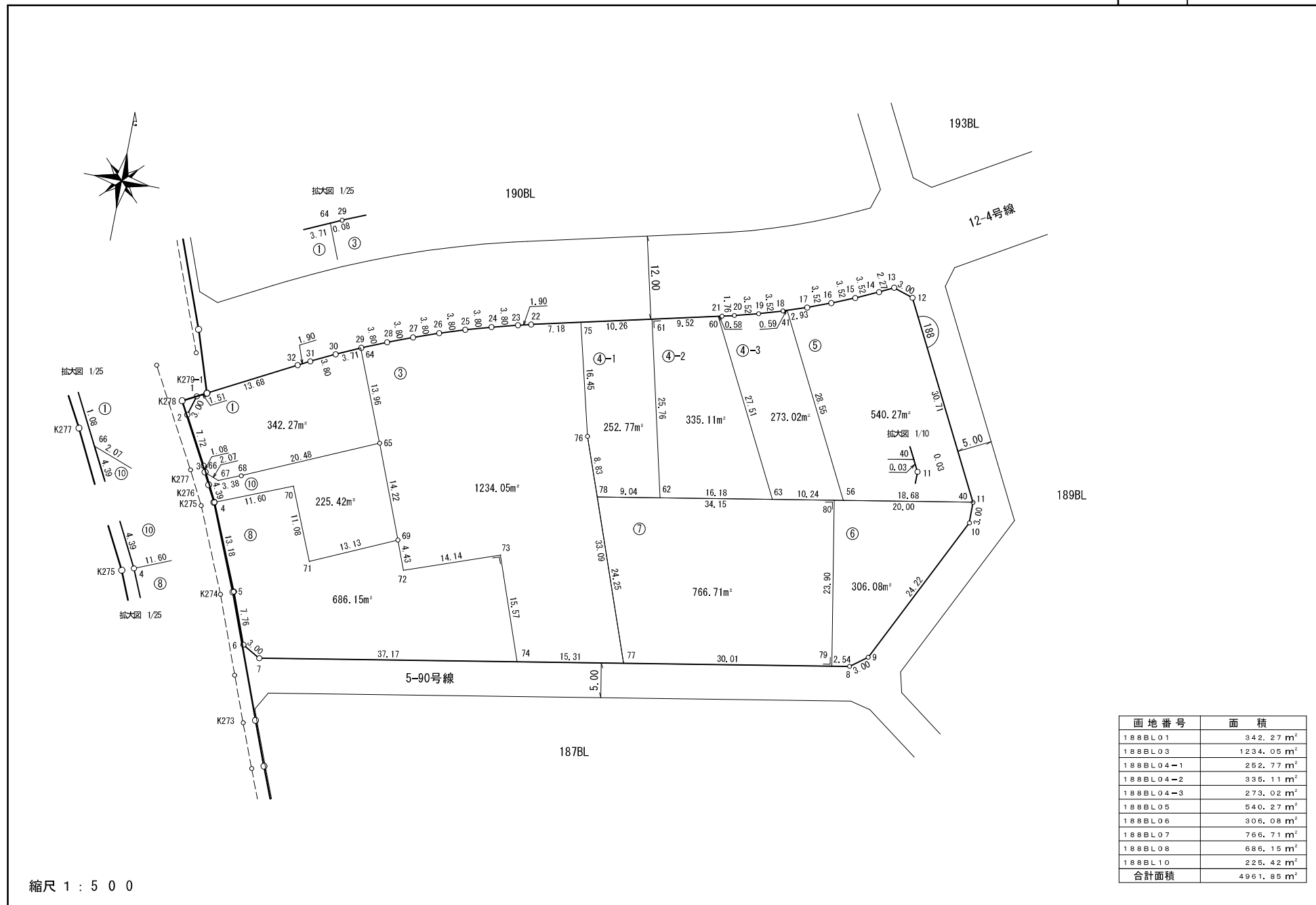
作成 平成26年12月 4日

大宮西部地区 画地確定原子図

世界測地系

街区番号

188



画地番号	面積
188BL01	342.27 m ²
188BL03	1234.05 m ²
188BL04-1	252.77 m ²
188BL04-2	335.11 m ²
188BL04-3	273.02 m ²
188BL05	540.27 m ²
188BL06	306.08 m ²
188BL07	766.71 m ²
188BL08	686.15 m ²
188BL10	225.42 m ²
合計面積	4961.85 m ²

太平洋航業株式会社

作成 平成26年10月 6日

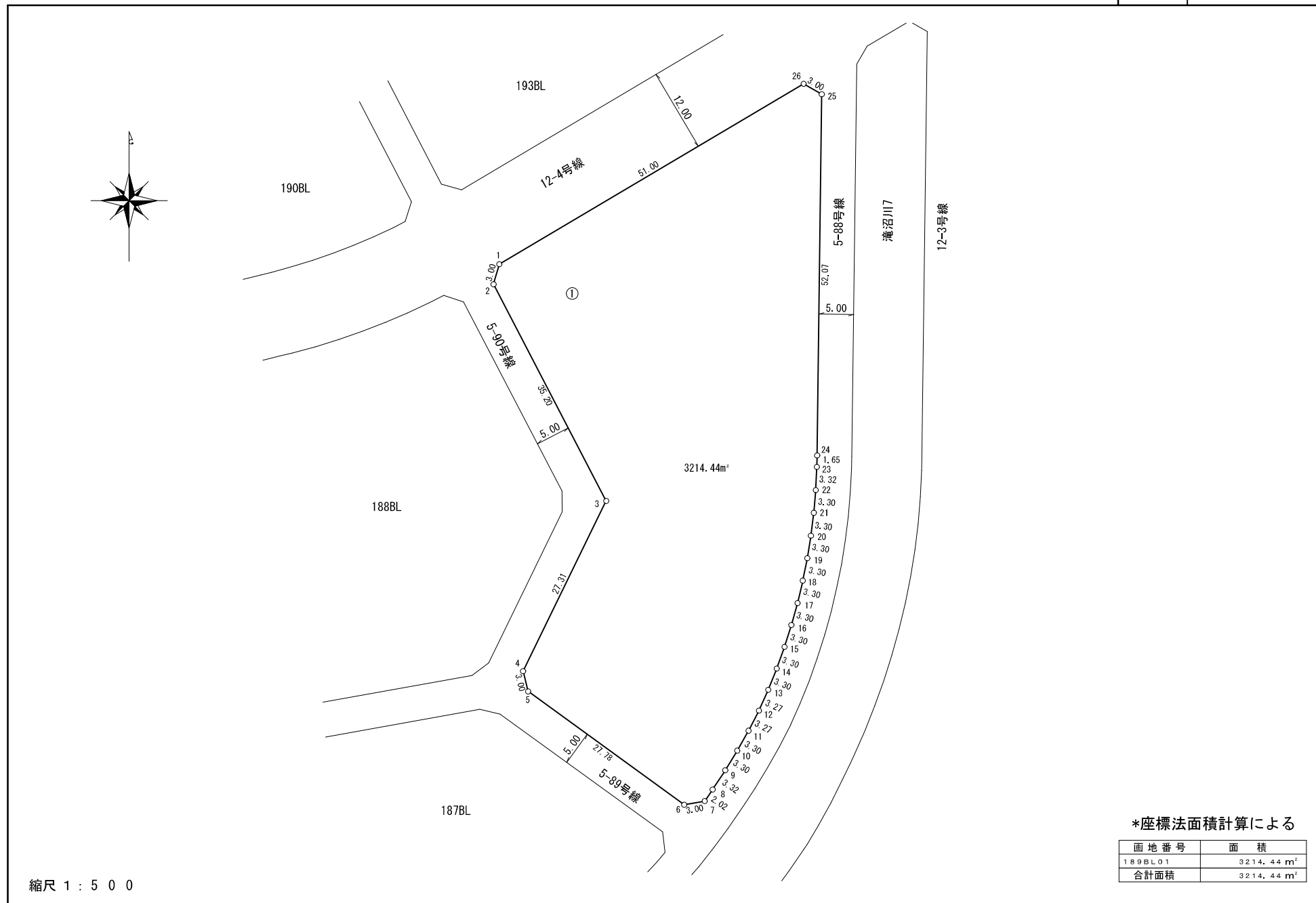
【参考】平成29年11月17日換地処分
 ※記載内容は換地処分当時の状況を示したものであり、
 現在の換地の位置を証明するものではありません。

大宮西部地区 画地確定原子図

世界測地系

街区番号

189



*座標法面積計算による

画地番号	面積
189BLO1	3214.44 m ²
合計面積	3214.44 m ²

縮尺 1 : 5 0 0

太平洋航業株式会社

作成 平成21年 6月30日

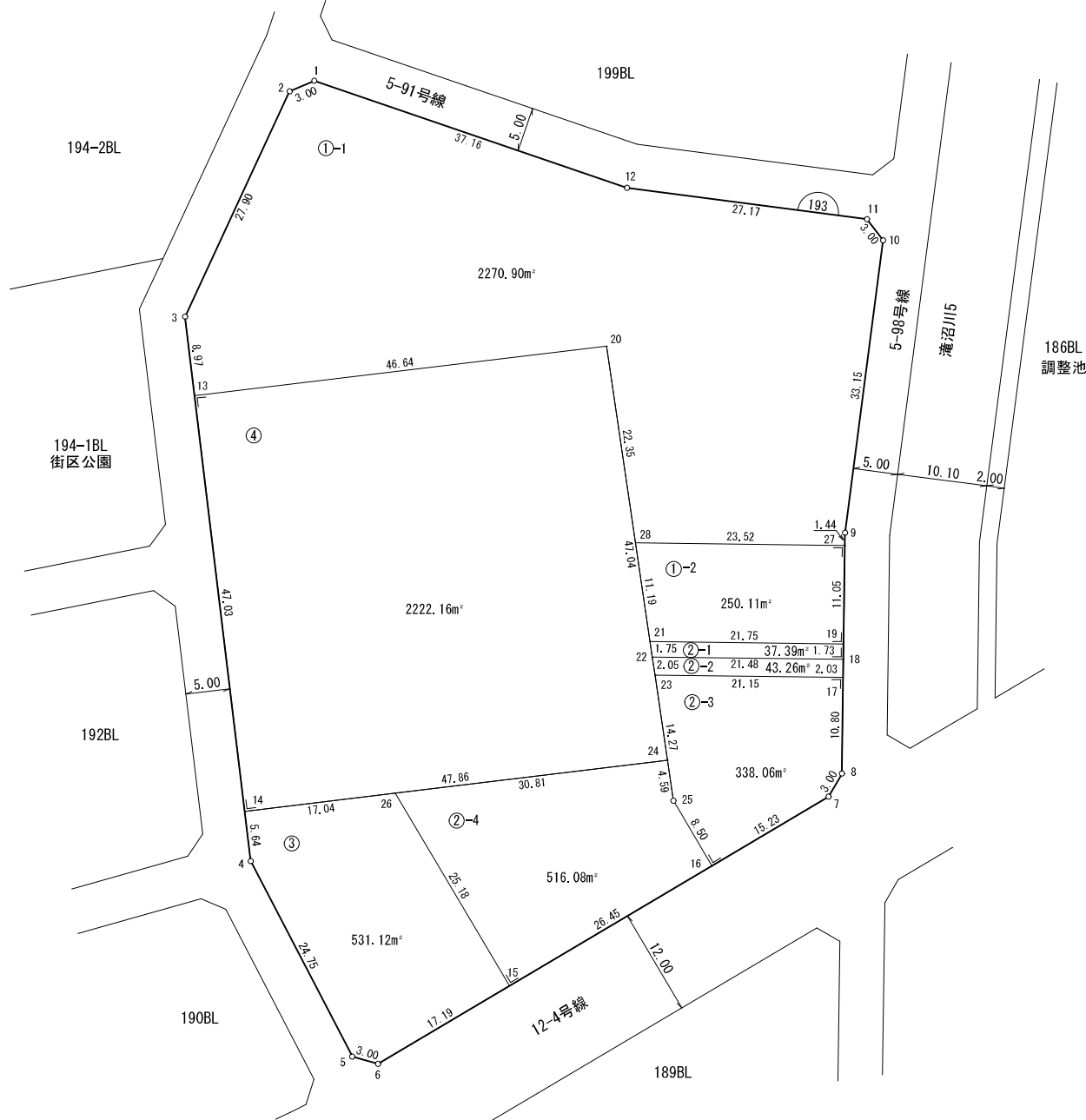
【参考】平成29年11月17日換地処分
 ※記載内容は換地処分当時の状況を示したものであり、
 現在の換地の位置を証明するものではありません。

大宮西部地区 画地確定原子図

世界測地系

街区番号

193



画地番号	面積
193BL01-1	2270.90 m ²
193BL01-2	250.11 m ²
193BL02-1	37.39 m ²
193BL02-2	43.26 m ²
193BL02-3	338.06 m ²
193BL02-4	516.08 m ²
193BL03	531.12 m ²
193BL04	2222.16 m ²
合計面積	6209.08 m ²

縮尺 1 : 5 0 0

太平洋航業株式会社

作成 平成28年10月25日

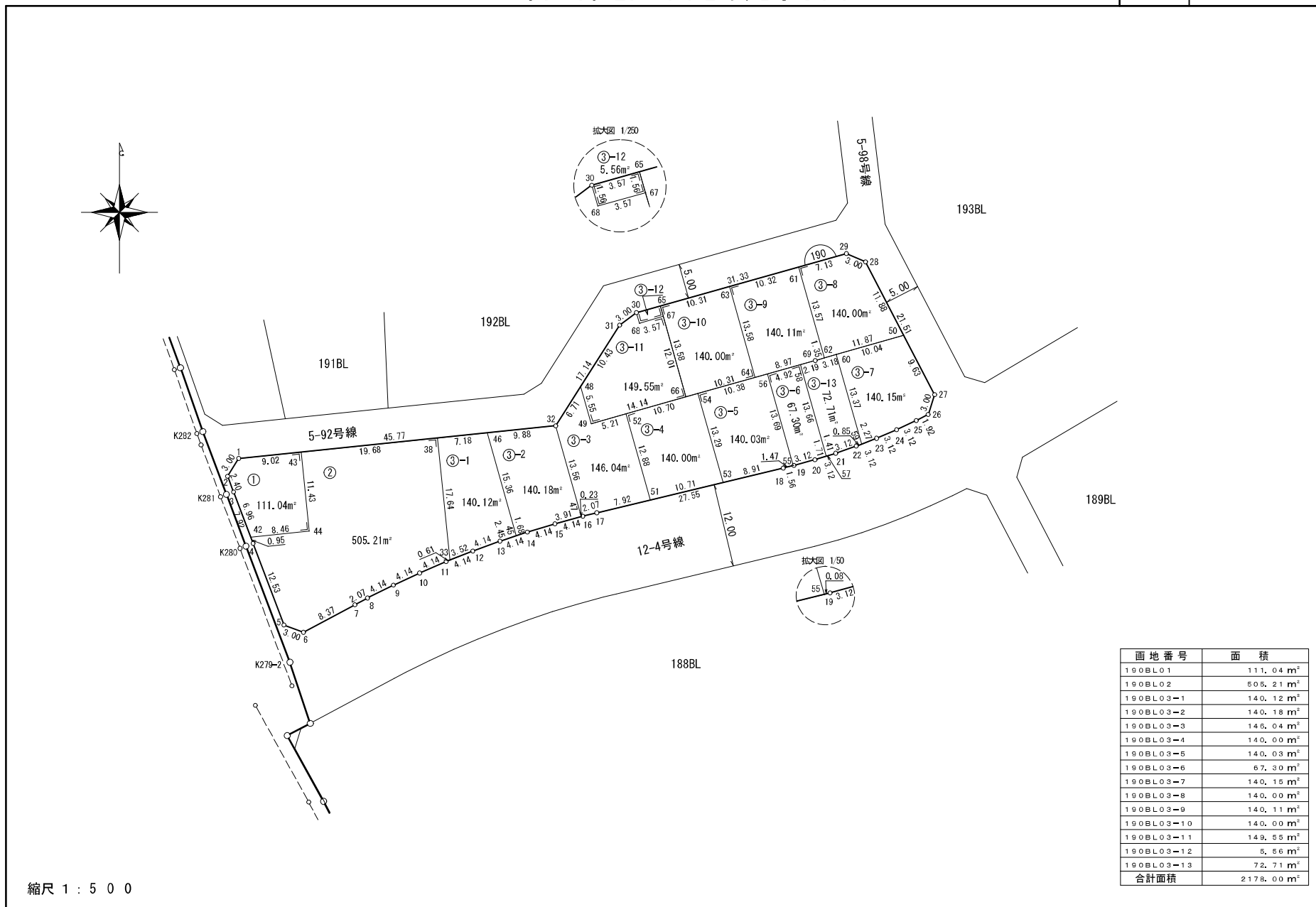
【参考】平成29年11月17日換地処分
 ※記載内容は換地処分当時の状況を示したものであり、
 現在の換地の位置を証明するものではありません。

大宮西部地区 画地確定原子図

世界測地系

街区番号

190



画地番号	面積
190BL01	111.04 m ²
190BL02	505.21 m ²
190BL03-1	140.12 m ²
190BL03-2	140.18 m ²
190BL03-3	146.04 m ²
190BL03-4	140.00 m ²
190BL03-5	140.03 m ²
190BL03-6	67.30 m ²
190BL03-7	140.15 m ²
190BL03-8	140.00 m ²
190BL03-9	140.11 m ²
190BL03-10	140.00 m ²
190BL03-11	149.55 m ²
190BL03-12	5.56 m ²
190BL03-13	72.71 m ²
合計面積	2178.00 m ²

太平洋航業株式会社

作成 平成29年4月28日

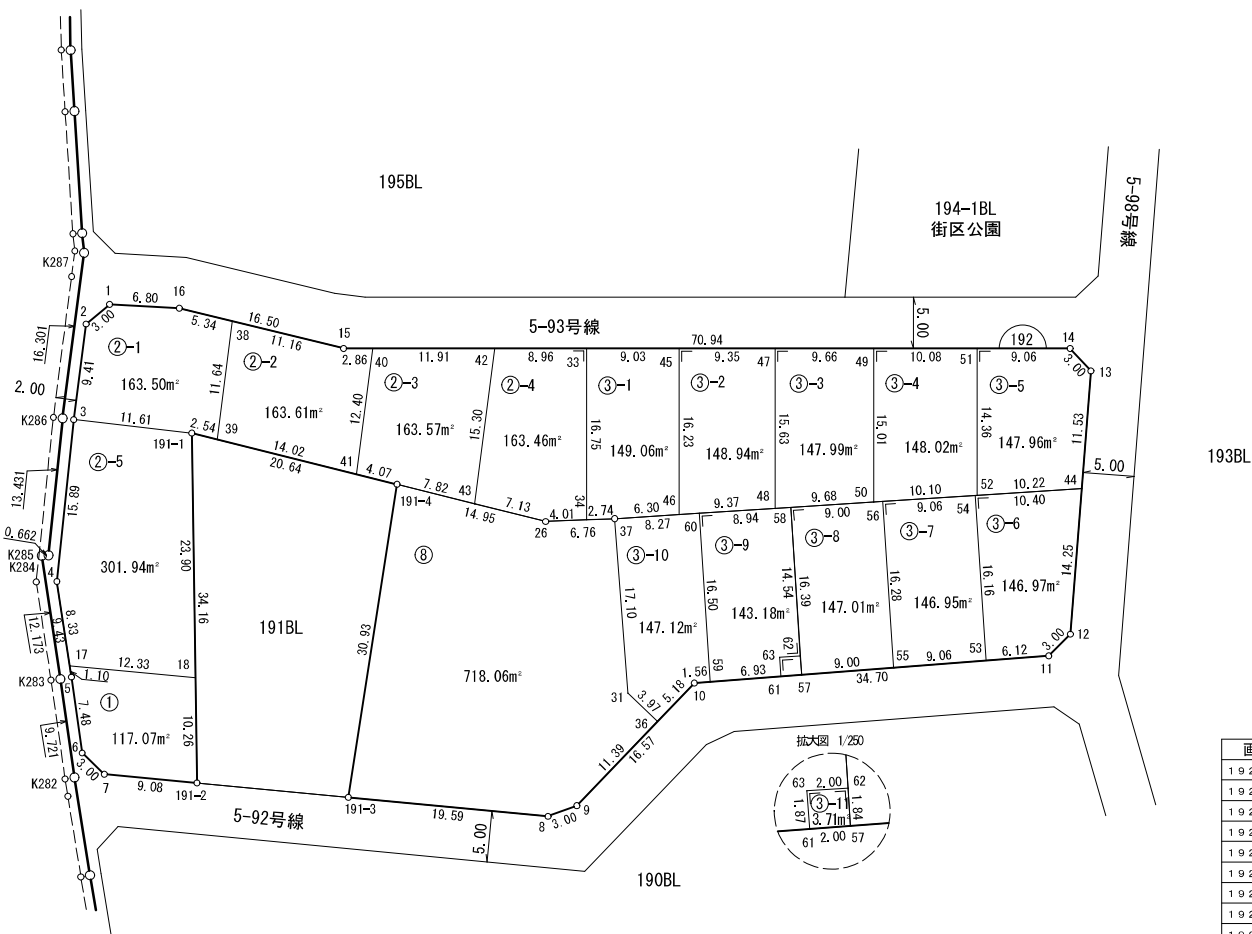
【参考】平成29年11月17日換地処分
 ※記載内容は換地処分当時の状況を示したものであり、現在の換地の位置を証明するものではありません。

大宮西部地区 画地確定原子図

世界測地系

街区番号

192



画地番号	面積
192BL01	117.07 m ²
192BL02-1	163.50 m ²
192BL02-2	163.61 m ²
192BL02-3	163.57 m ²
192BL02-4	163.46 m ²
192BL02-5	301.94 m ²
192BL03-1	149.06 m ²
192BL03-2	148.94 m ²
192BL03-3	147.99 m ²
192BL03-4	148.02 m ²
192BL03-5	147.96 m ²
192BL03-6	146.97 m ²
192BL03-7	146.95 m ²
192BL03-8	147.01 m ²
192BL03-9	143.18 m ²
192BL03-10	147.12 m ²
192BL03-11	3.71 m ²
192BL08	718.06 m ²
合計面積	3268.12 m ²

縮尺 1 : 5 0 0

太平洋航業株式会社

作成 平成29年 4月28日

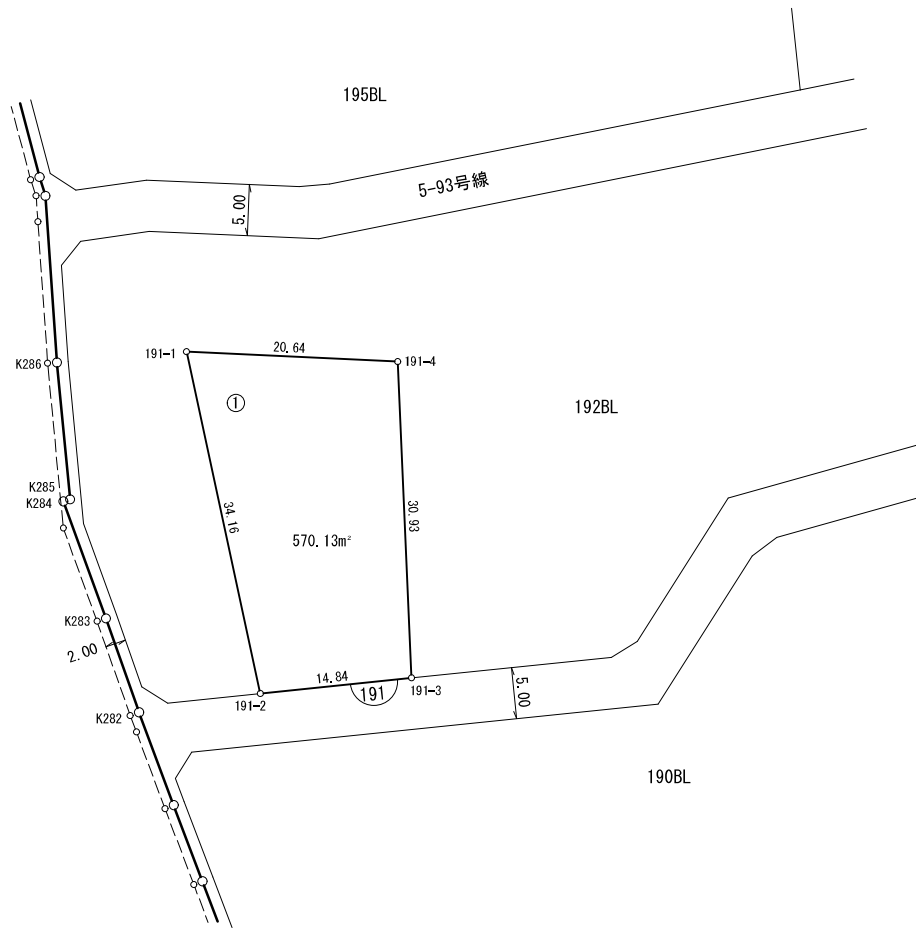
【参考】平成29年11月17日換地処分
 ※記載内容は換地処分当時の状況を示したものであり、
 現在の換地の位置を証明するものではありません。

大宮西部地区 画地確定原子図

世界測地系

街区番号

191



*座標法面積計算による

画地番号	面積
191BL01	570.13 m ²
合計面積	570.13 m ²

縮尺 1 : 5 0 0

太平洋航業株式会社

作成 平成26年 6月12日

【参考】平成29年11月17日換地処分
 ※記載内容は換地処分当時の状況を示したものであり、
 現在の換地の位置を証明するものではありません。

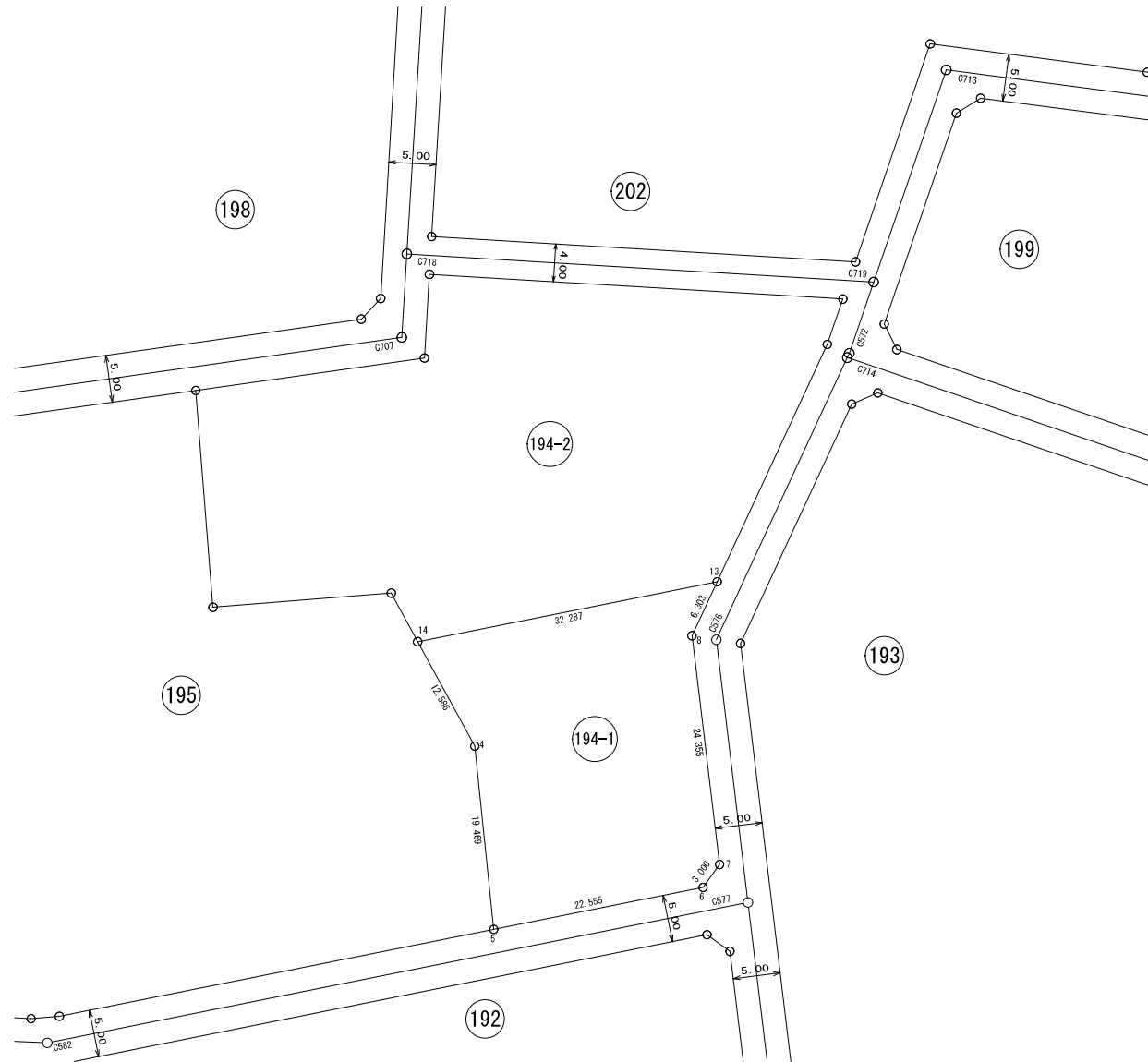
大宮西部地区 街区原子図

(世界測地系)

S = 1 : 500

街区番号 194-1

街区面積 799.99 m²



株式会社 東邦地形社
太平洋航業株式会社

独立行政法人
埼玉地域支社
埼玉都市再生機構
中央開発事務所

平成20年 7月 作成

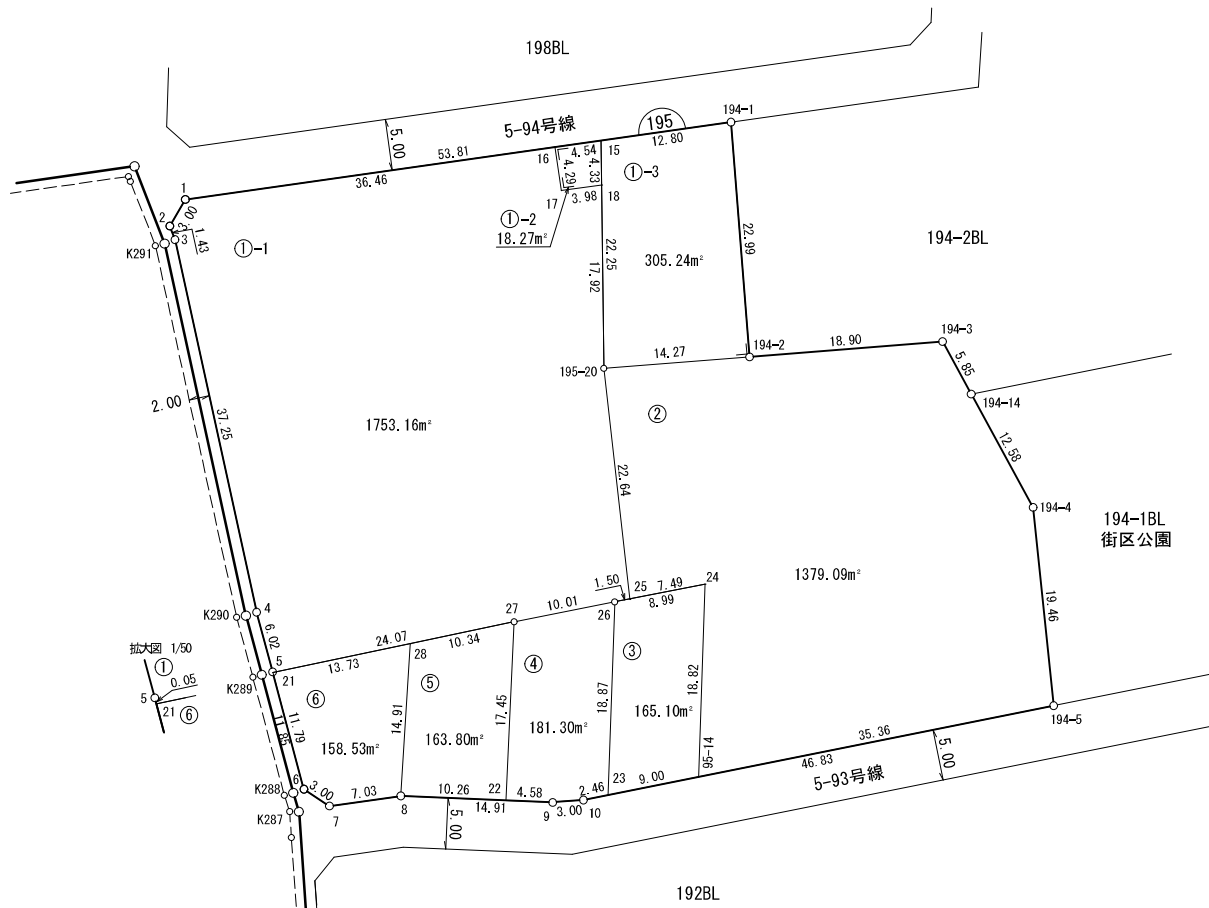
【参考】平成29年11月17日換地処分
※記載内容は換地処分当時の状況を示したものであり、
現在の換地の位置を証明するものではありません。

大宮西部地区 画地確定原子図

世界測地系

街区番号

195



拡大図 1/50
① 0.05
② 21 ③

画地番号	面積
195BL01-1	1753.16 m ²
195BL01-2	18.27 m ²
195BL01-3	305.24 m ²
195BL02	1379.09 m ²
195BL03	165.10 m ²
195BL04	181.30 m ²
195BL05	163.80 m ²
195BL06	158.53 m ²
合計面積	4124.49 m ²

縮尺 1 : 5 0 0

太平洋航業株式会社

作成 平成27年 2月17日

【参考】平成29年11月17日換地処分
※記載内容は換地処分当時の状況を示したものであり、現在の換地の位置を証明するものではありません。

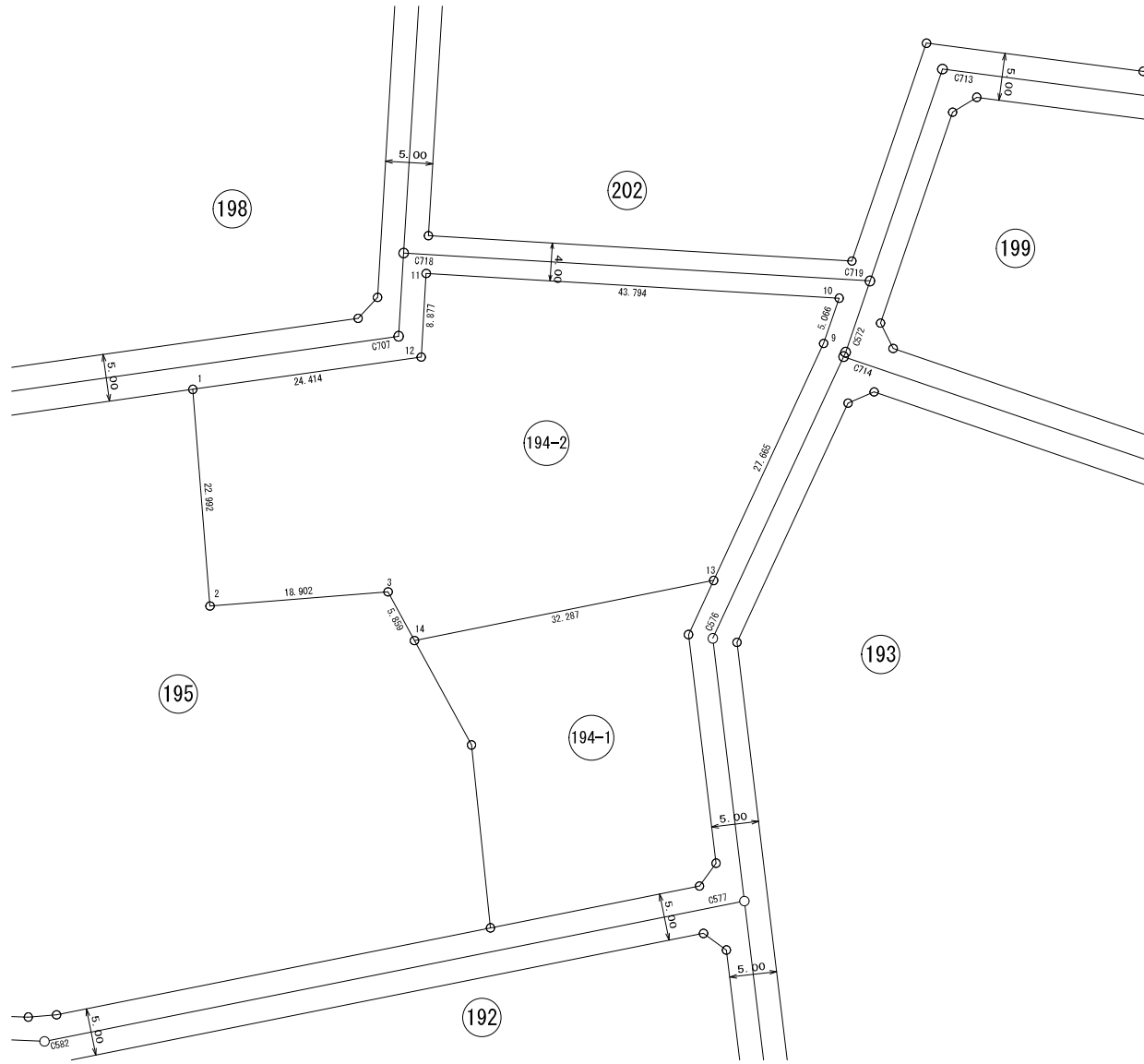
大宮西部地区 街区原子図

(世界測地系)

S = 1 : 500

街区番号 194-2

街区面積 1849.53 m²



株式会社 東邦地形社
太平洋航業株式会社

独立行政法人
埼玉地域支社
埼玉都市再生機構
中央開発事務所

平成20年 7月 作成

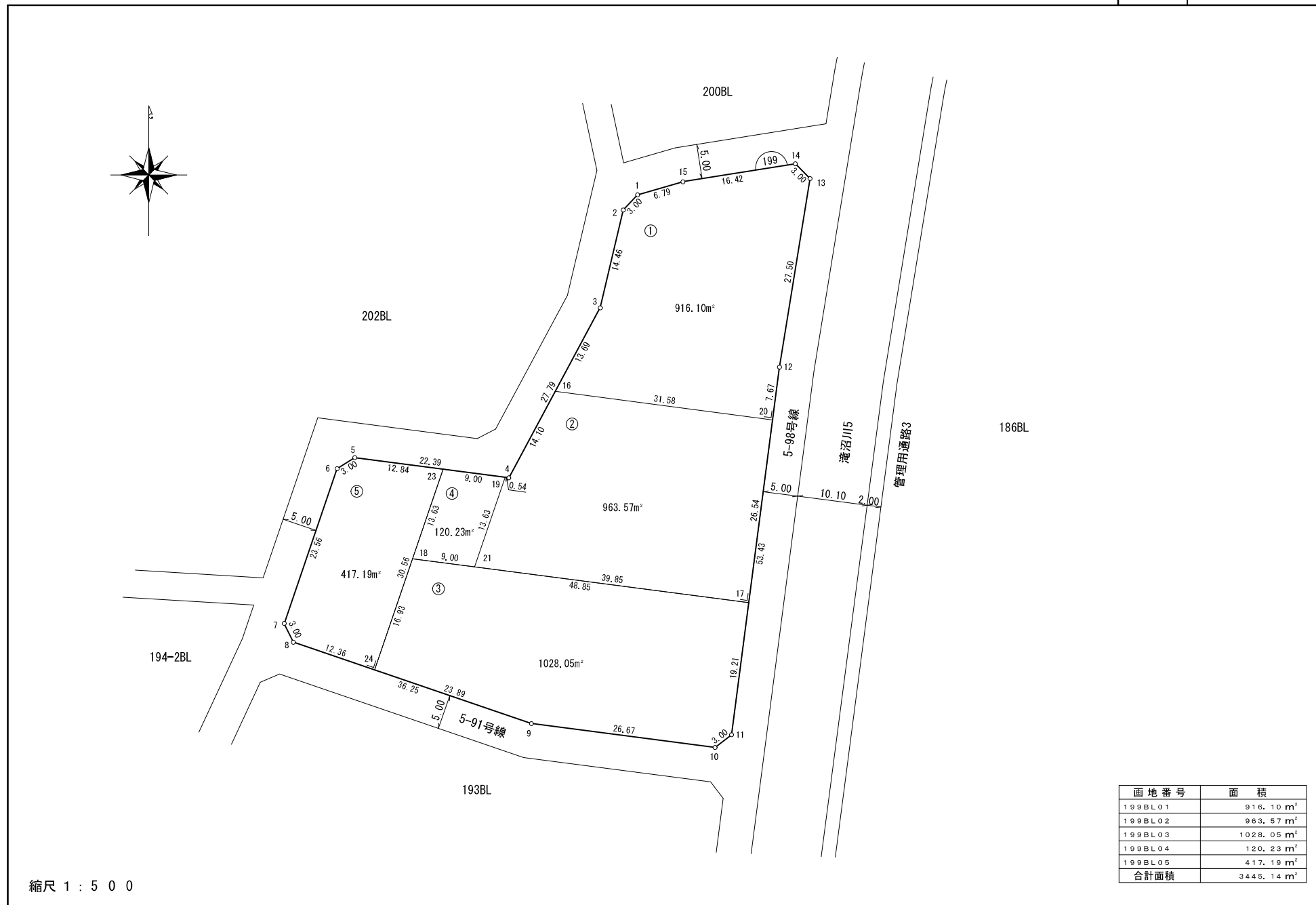
【参考】平成29年11月17日換地処分
※記載内容は換地処分当時の状況を示したものであり、
現在の換地の位置を証明するものではありません。

大宮西部地区 画地確定原子図

世界測地系

街区番号

199



画地番号	面積
199BL01	916.10 m ²
199BL02	963.57 m ²
199BL03	1028.05 m ²
199BL04	120.23 m ²
199BL05	417.19 m ²
合計面積	3445.14 m ²

太平洋航業株式会社

作成 平成29年 4月 4日

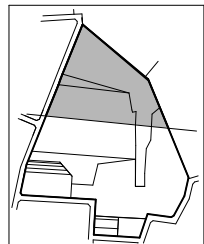
【参考】平成29年11月17日換地処分
 ※記載内容は換地処分当時の状況を示したものであり、
 現在の換地の位置を証明するものではありません。

大宮西部地区 画地確定原子図

世界測地系

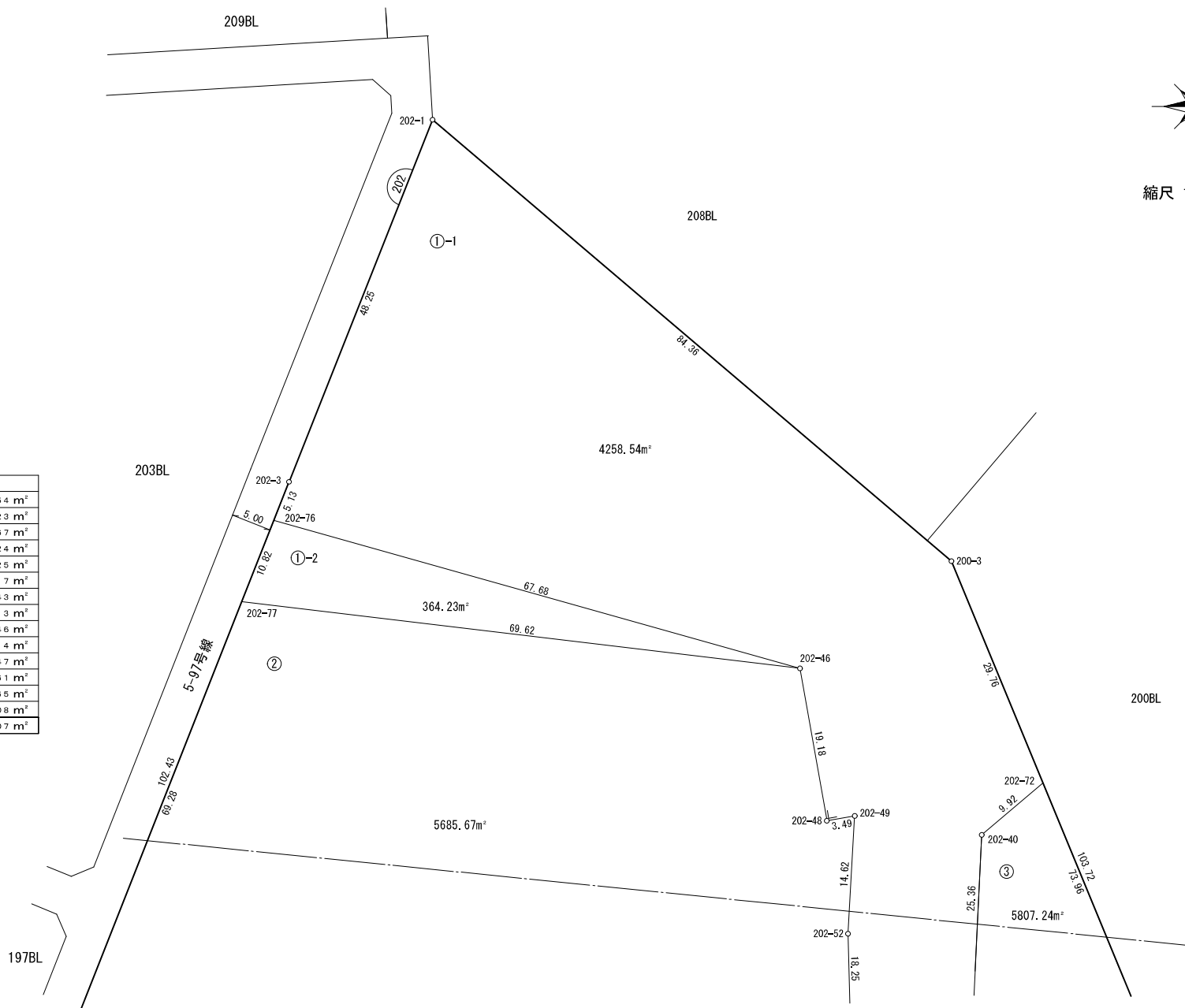
街区番号

202(1/2)



縮尺 1 : 5 0 0

画地番号	面積
202BL01-1	4258.54 m ²
202BL01-2	364.23 m ²
202BL02	5685.67 m ²
202BL03	5807.24 m ²
202BL04	447.25 m ²
202BL05	173.17 m ²
202BL06	194.43 m ²
202BL07	66.13 m ²
202BL08	1096.46 m ²
202BL09	165.14 m ²
202BL10	133.47 m ²
202BL11	94.61 m ²
202BL12	48.65 m ²
202BL13	1274.08 m ²
合計面積	19809.07 m ²



太平洋航業株式会社

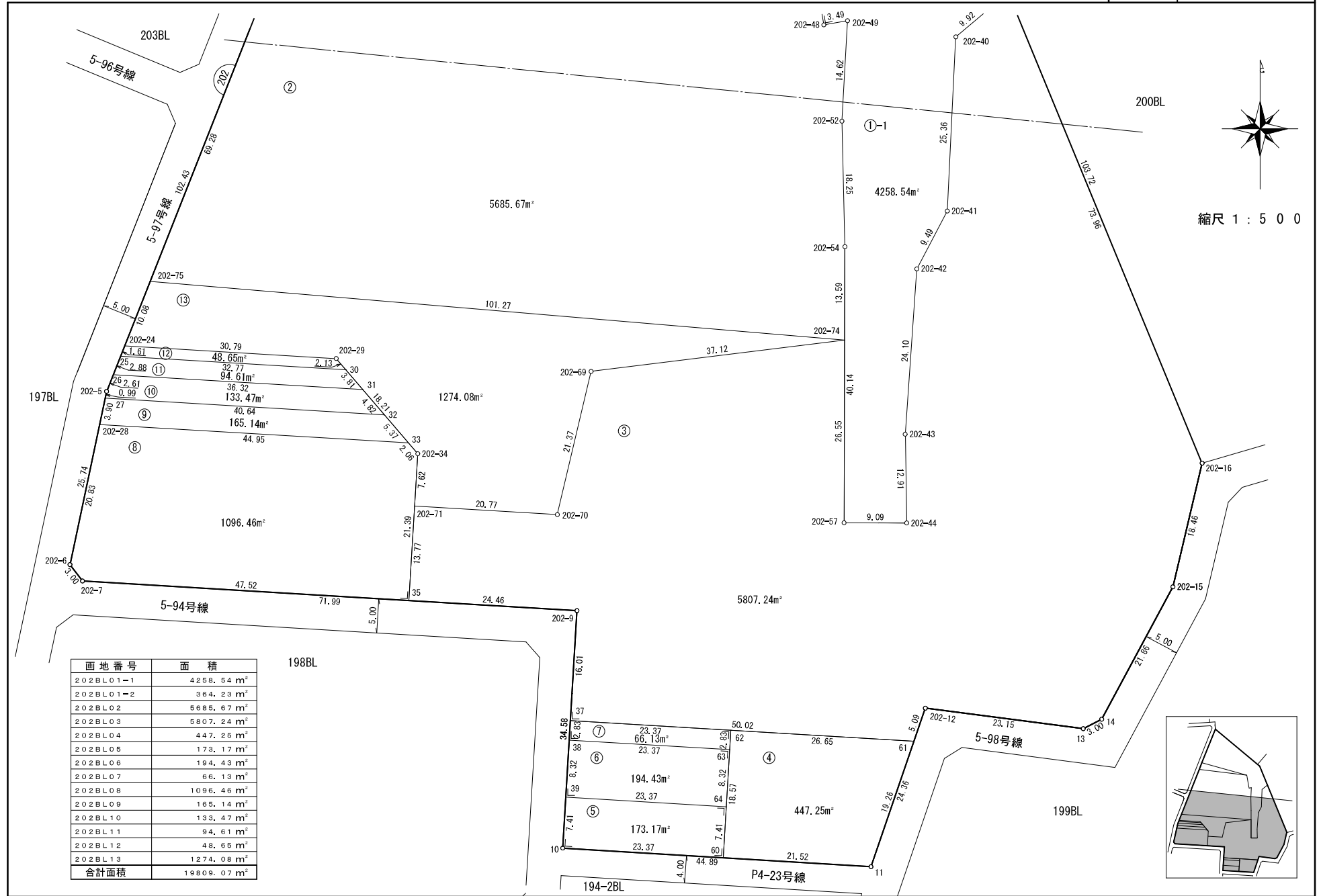
【参考】平成29年11月17日換地処分
 ※記載内容は換地処分当時の状況を示したものであり、
 現在の換地の位置を証明するものではありません。

大宮西部地区 画地確定原子図

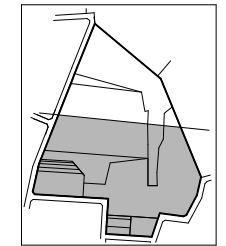
世界測地系

街区番号

202 (2/2)



画地番号	面積
202BL01-1	4258.54 m ²
202BL01-2	364.23 m ²
202BL02	5685.67 m ²
202BL03	5807.24 m ²
202BL04	447.25 m ²
202BL05	173.17 m ²
202BL06	194.43 m ²
202BL07	66.13 m ²
202BL08	1096.46 m ²
202BL09	165.14 m ²
202BL10	133.47 m ²
202BL11	94.61 m ²
202BL12	48.65 m ²
202BL13	1274.08 m ²
合計面積	19809.07 m ²



太平洋航業株式会社

作成 平成28年 5月11日

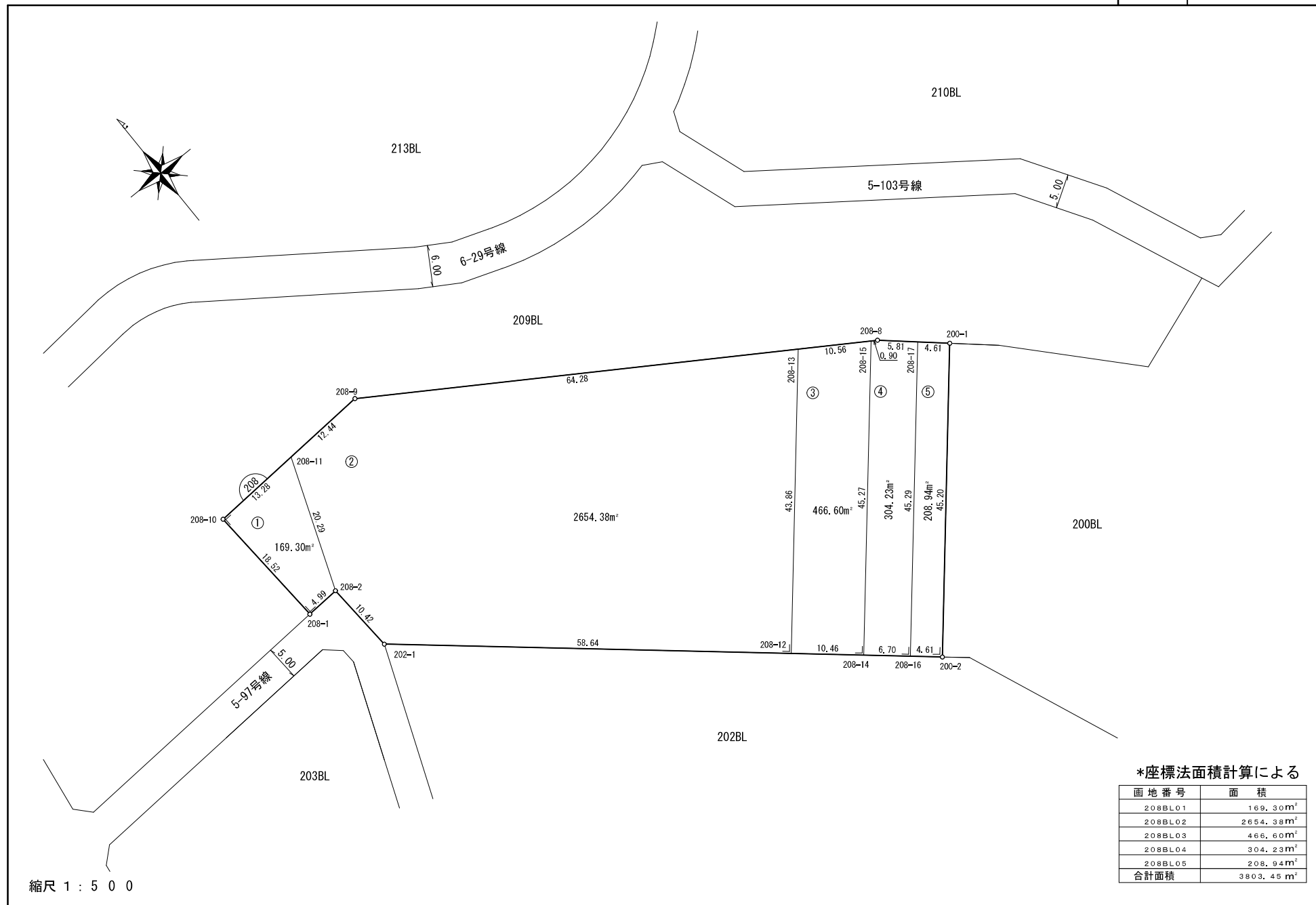
【参考】平成29年11月17日換地処分
 ※記載内容は換地処分当時の状況を示したものであり、
 現在の換地の位置を証明するものではありません。

大宮西部地区 画地確定原子図

世界測地系

街区番号

208



縮尺 1 : 5 0 0

*座標法面積計算による

画地番号	面積
208BL01	169.30m ²
208BL02	2654.38m ²
208BL03	466.60m ²
208BL04	304.23m ²
208BL05	208.94m ²
合計面積	3803.45 m ²

太平洋航業株式会社

作成 平成28年11月18日

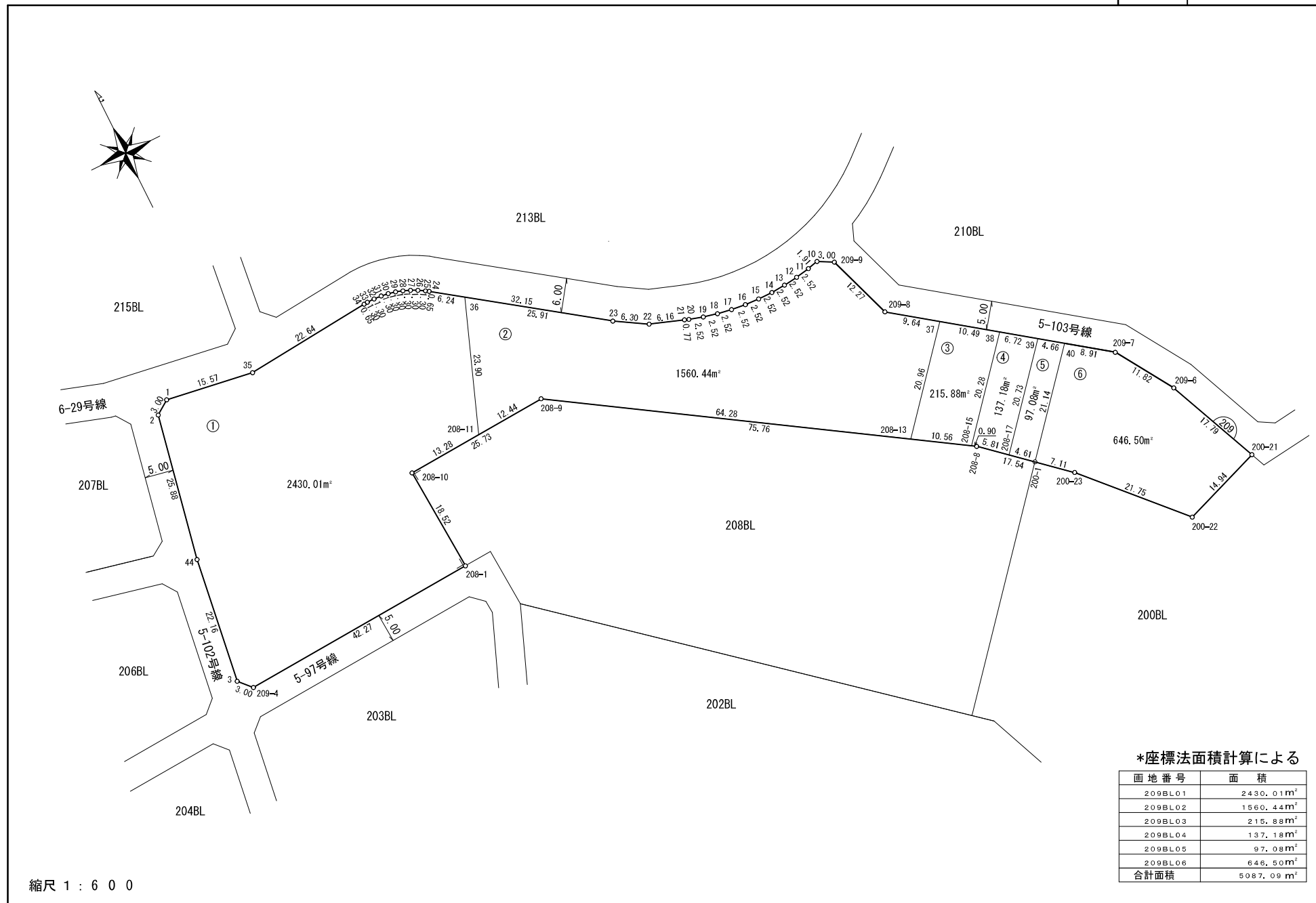
【参考】平成29年11月17日換地処分
 ※記載内容は換地処分当時の状況を示したものであり、現在の換地の位置を証明するものではありません。

大宮西部地区 画地確定原子図

世界測地系

街区番号

209



*座標法面積計算による

画地番号	面積
209BL01	2430.01m ²
209BL02	1560.44m ²
209BL03	215.88m ²
209BL04	137.18m ²
209BL05	97.08m ²
209BL06	646.50m ²
合計面積	5087.09m ²

縮尺 1 : 6 0 0

太平洋航業株式会社

作成 平成28年11月18日

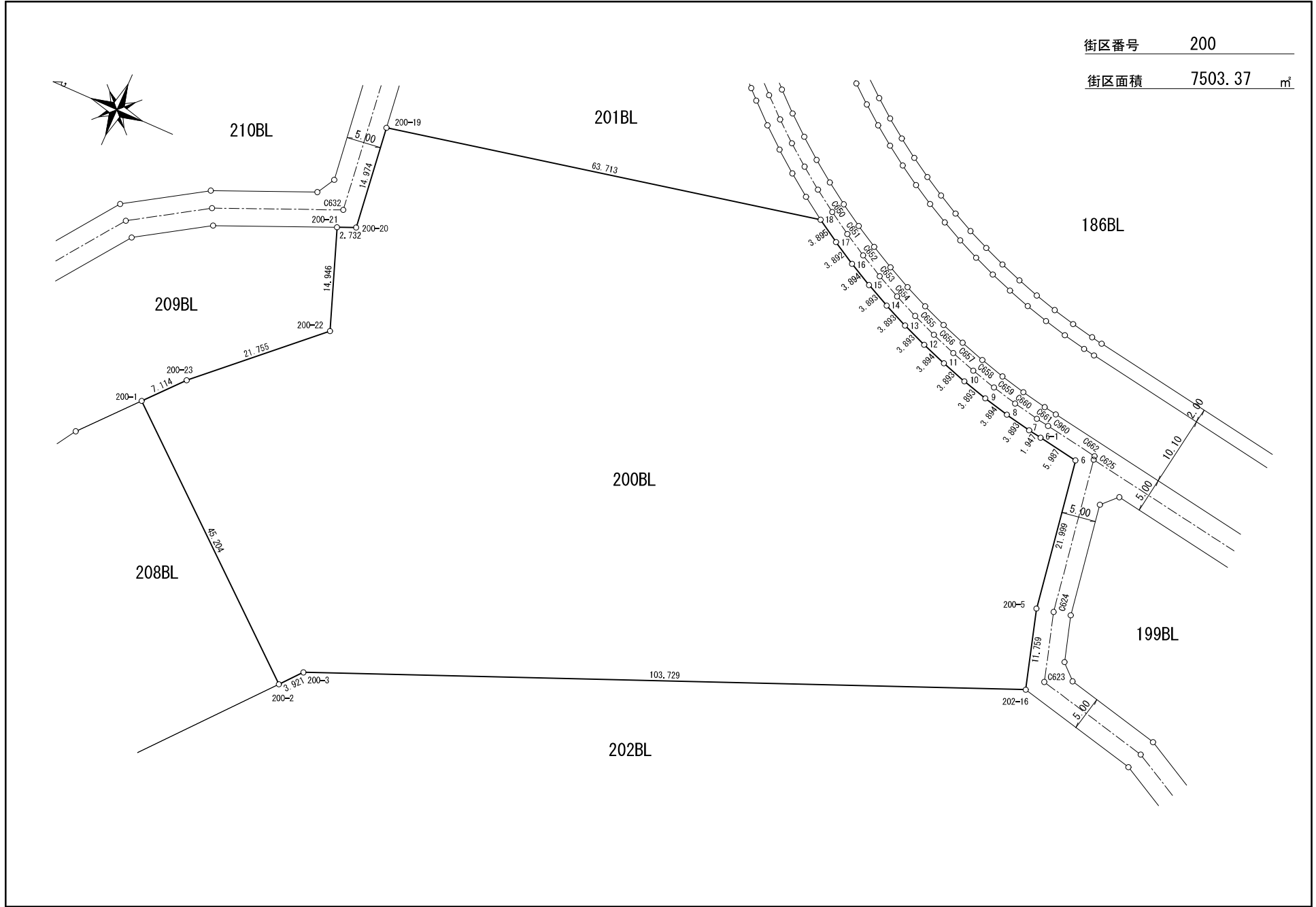
【参考】平成29年11月17日換地処分
 ※記載内容は換地処分当時の状況を示したものであり、
 現在の換地の位置を証明するものではありません。

大宮西部地区 街区原子図

(世界測地系)

S = 1 : 500

街区番号 200
街区面積 7503.37 m²



太平洋航業株式会社

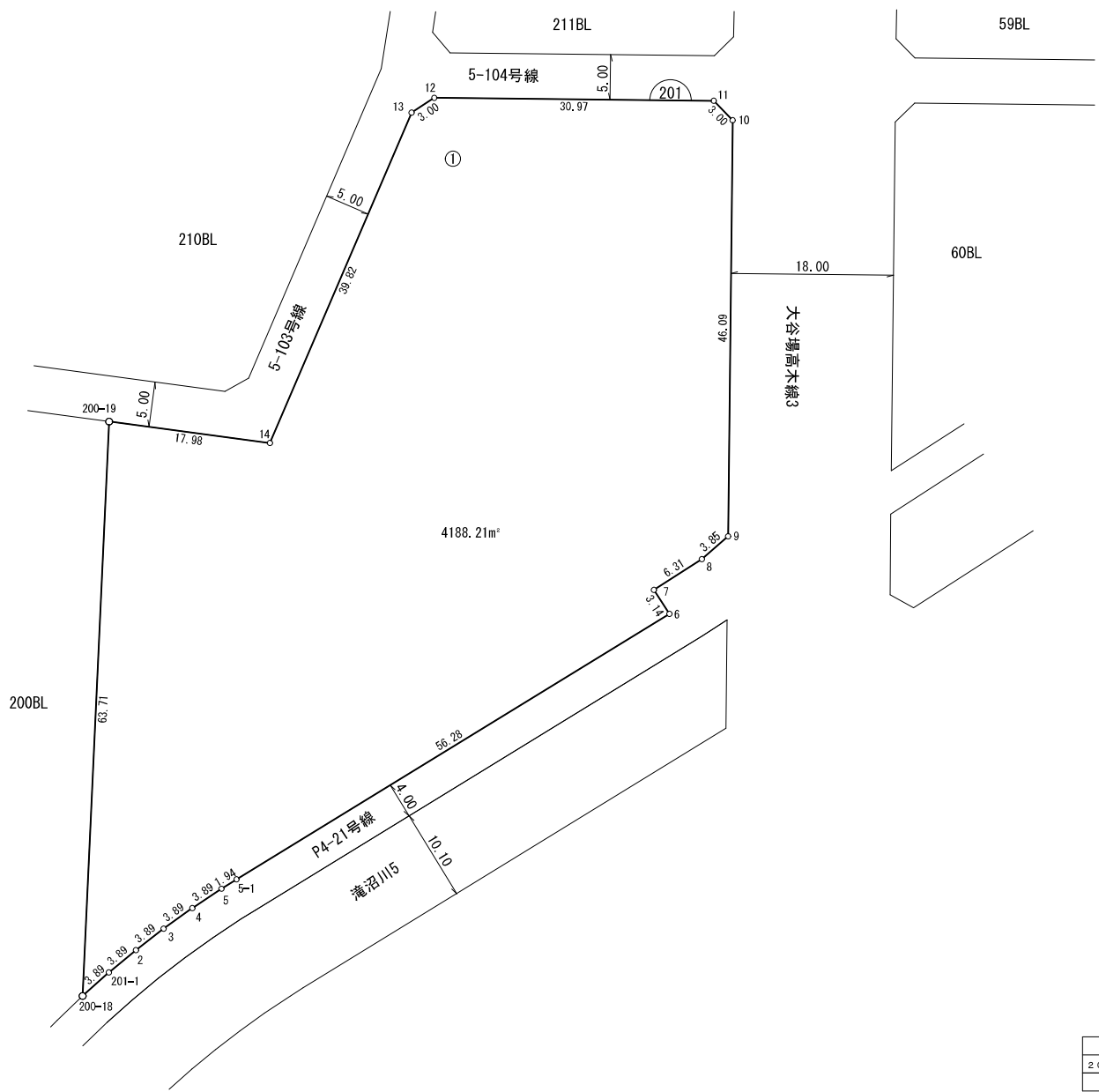
平成28年 3月31日作成

【参考】平成29年11月17日換地処分
※記載内容は換地処分当時の状況を示したものであり、
現在の換地の位置を証明するものではありません。

大宮西部地区 画地確定原子図

世界測地系

街区番号	201
------	-----



縮尺 1 : 5 0 0

*座標法面積計算による

画地番号	面積
201BLO1	4188.21 m ²
合計面積	4188.21 m ²

太平洋航業株式会社

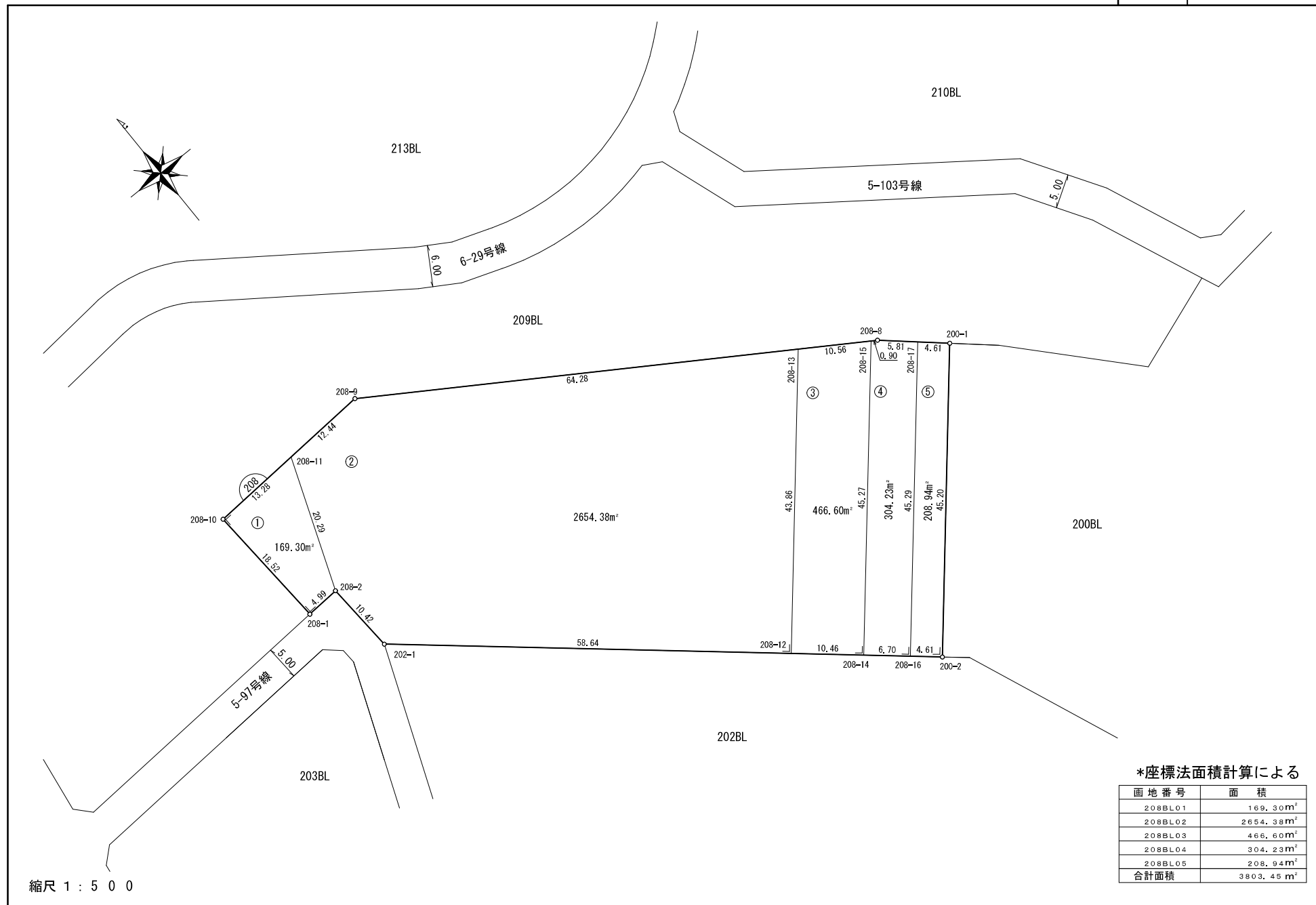
【参考】平成29年11月17日換地処分
 ※記載内容は換地処分当時の状況を示したものであり、
 現在の換地の位置を証明するものではありません。

大宮西部地区 画地確定原子図

世界測地系

街区番号

208



縮尺 1 : 5 0 0

*座標法面積計算による

画地番号	面積
208BL01	169.30m ²
208BL02	2654.38m ²
208BL03	466.60m ²
208BL04	304.23m ²
208BL05	208.94m ²
合計面積	3803.45m ²

太平洋航業株式会社

作成 平成28年11月18日

【参考】平成29年11月17日換地処分
 ※記載内容は換地処分当時の状況を示したものであり、現在の換地の位置を証明するものではありません。

大宮西部地区 画地確定原子図

世界測地系

街区番号

198



画地番号	面積
198BL01-1	680.80 m ²
198BL01-2	157.40 m ²
198BL02-1	379.53 m ²
198BL02-2	798.36 m ²
198BL03-1	138.49 m ²
198BL03-2	137.33 m ²
198BL03-3	137.48 m ²
198BL03-4	137.48 m ²
198BL03-5	137.49 m ²
198BL04	634.20 m ²
合計面積	3338.56 m ²

縮尺 1 : 5 0 0

太平洋航業株式会社

作成 平成29年 4月24日

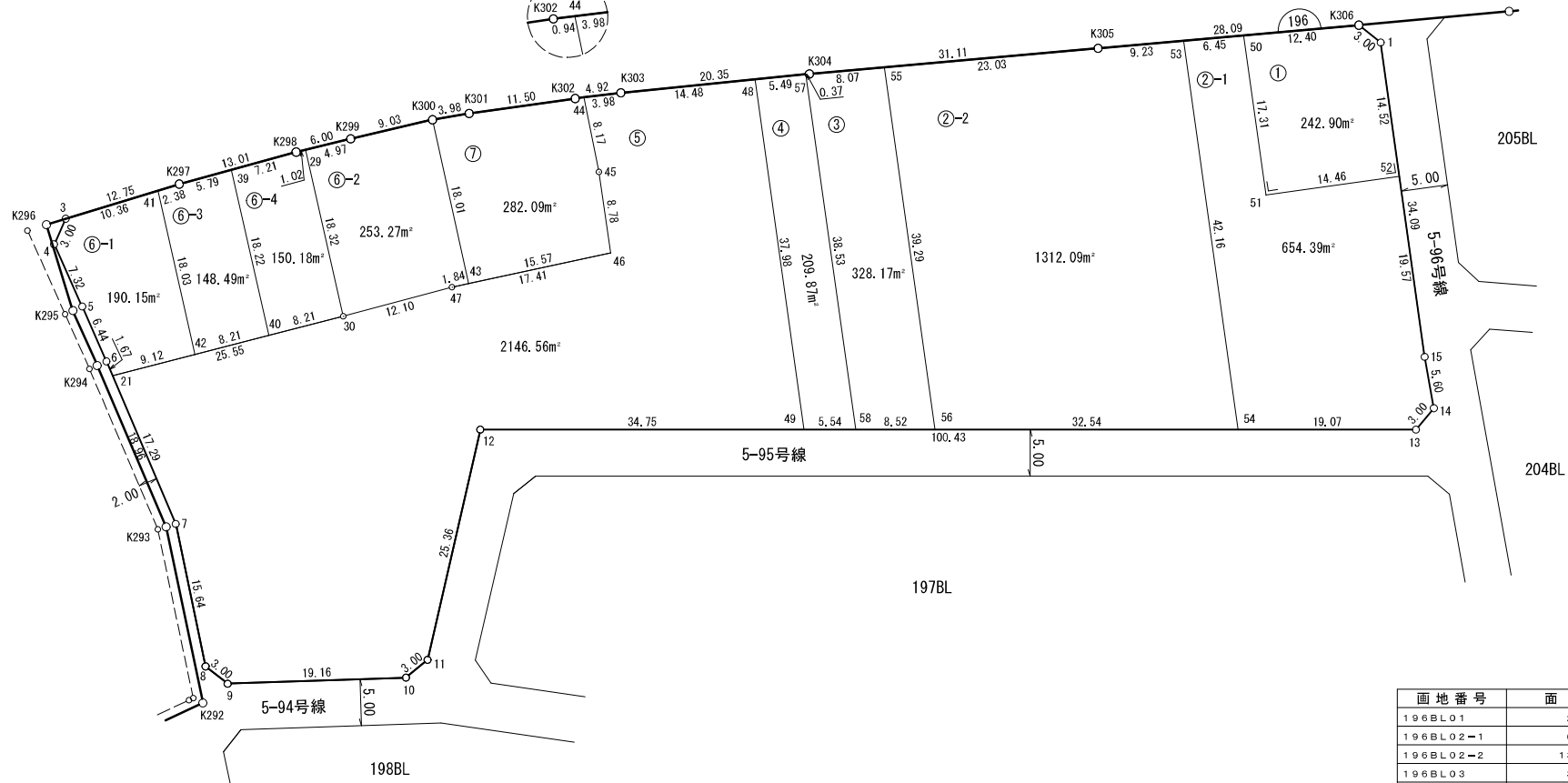
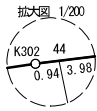
【参考】平成29年11月17日換地処分
 ※記載内容は換地処分当時の状況を示したものであり、
 現在の換地の位置を証明するものではありません。

大宮西部地区 画地確定原子図

世界測地系

街区番号

196



画地番号	面積
196BL01	242.90 m ²
196BL02-1	654.39 m ²
196BL02-2	1312.09 m ²
196BL03	328.17 m ²
196BL04	209.87 m ²
196BL05	2146.56 m ²
196BL06-1	190.15 m ²
196BL06-2	253.27 m ²
196BL06-3	148.49 m ²
196BL06-4	150.18 m ²
196BL07	282.09 m ²
合計面積	5918.16 m ²

縮尺 1 : 5 0 0

太平洋航業株式会社

作成 平成27年 6月 9日

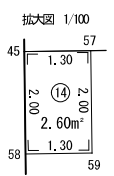
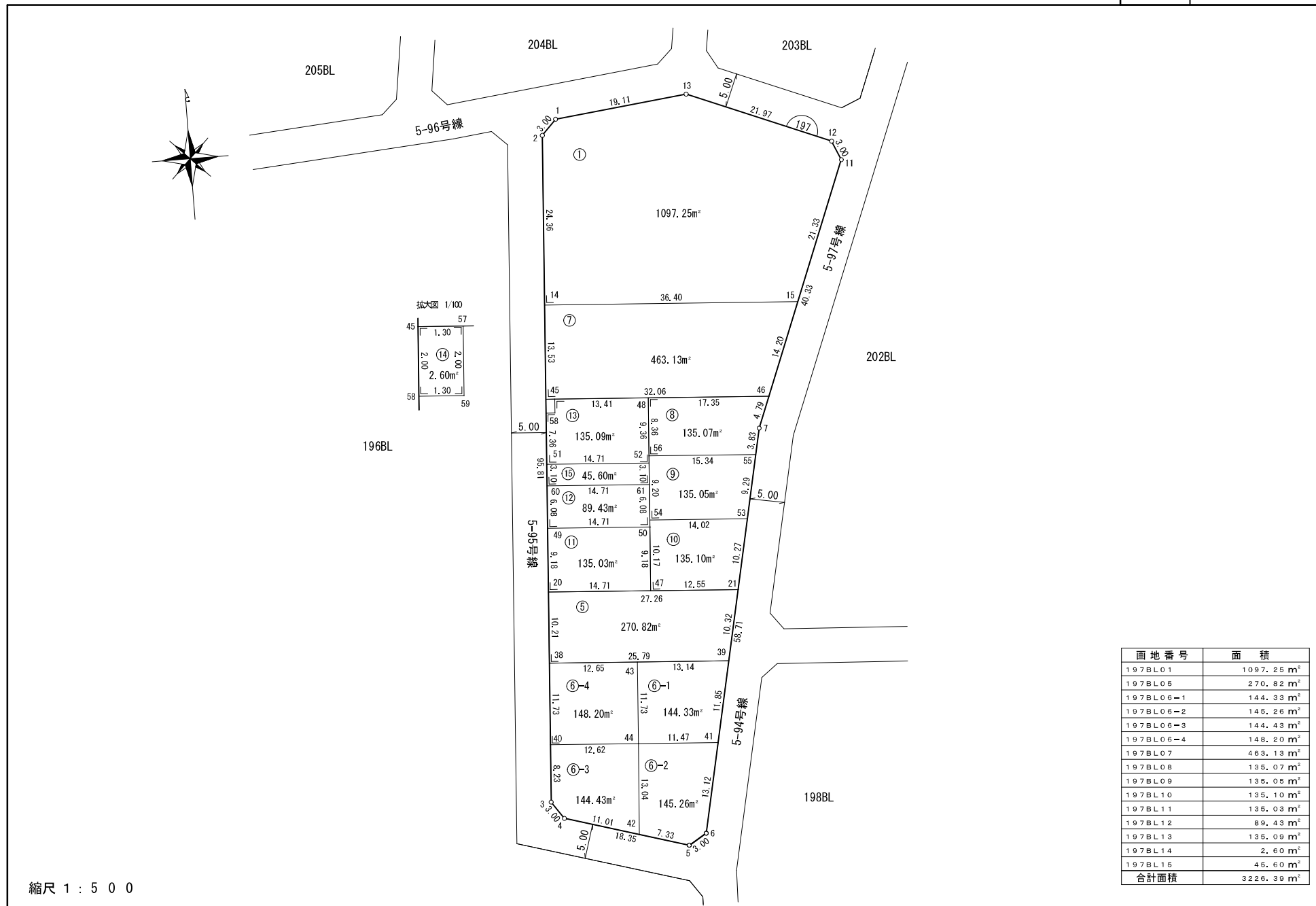
【参考】平成29年11月17日換地処分
 ※記載内容は換地処分当時の状況を示したものであり、
 現在の換地の位置を証明するものではありません。

大宮西部地区 画地確定原子図

世界測地系

街区番号

197



画地番号	面積
197BL01	1097.25 m ²
197BL05	270.82 m ²
197BL06-1	144.33 m ²
197BL06-2	145.26 m ²
197BL06-3	144.43 m ²
197BL06-4	148.20 m ²
197BL07	463.13 m ²
197BL08	135.07 m ²
197BL09	135.05 m ²
197BL10	135.10 m ²
197BL11	135.03 m ²
197BL12	89.43 m ²
197BL13	135.09 m ²
197BL14	2.60 m ²
197BL15	45.60 m ²
合計面積	3226.39 m ²

縮尺 1 : 5 0 0

太平洋航業株式会社

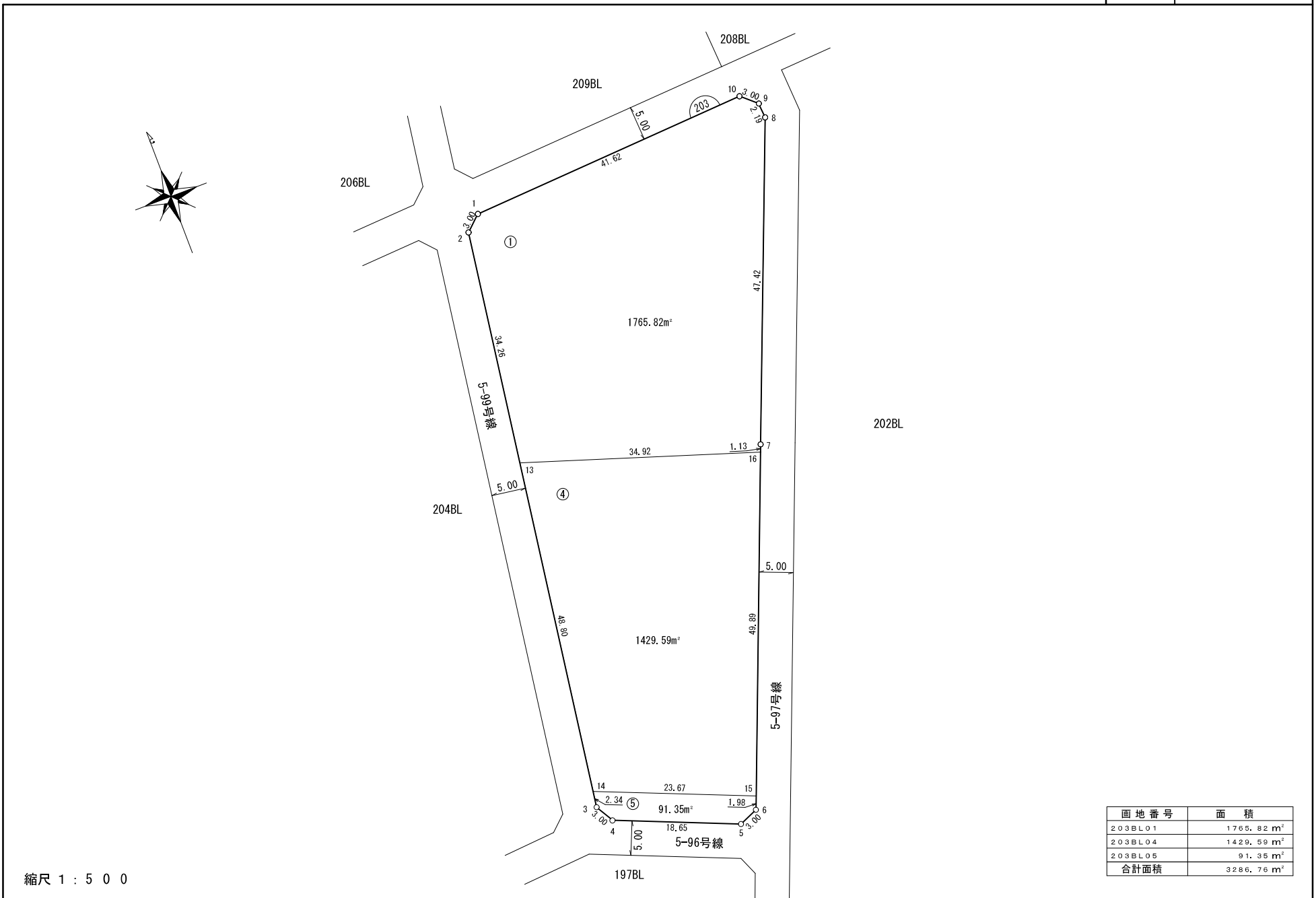
作成 平成29年 5月29日

【参考】平成29年11月17日換地処分
 ※記載内容は換地処分当時の状況を示したものであり、
 現在の換地の位置を証明するものではありません。

大宮西部地区 画地確定原子図

世界測地系

街区番号	203
------	-----



縮尺 1 : 5 0 0

画地番号	面積
203BL01	1765.82 m ²
203BL04	1429.59 m ²
203BL05	91.35 m ²
合計面積	3286.76 m ²

太平洋航業株式会社

作成 平成27年 6月11日

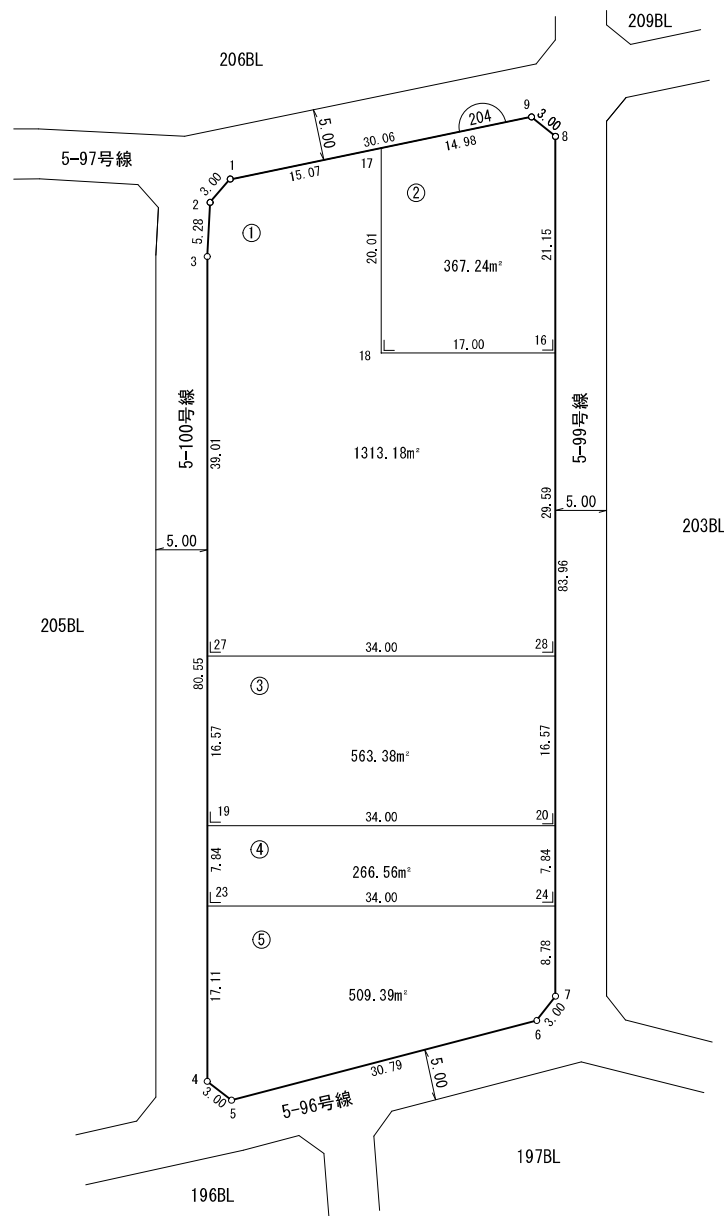
【参考】平成29年11月17日換地処分
 ※記載内容は換地処分当時の状況を示したものであり、
 現在の換地の位置を証明するものではありません。

大宮西部地区 画地確定原子図

世界測地系

街区番号

204



画地番号	面積
204BL01	1313.18 m ²
204BL02	367.24 m ²
204BL03	563.38 m ²
204BL04	266.56 m ²
204BL05	509.39 m ²
合計面積	3019.75 m ²

縮尺 1 : 5 0 0

太平洋航業株式会社

作成 平成28年10月26日

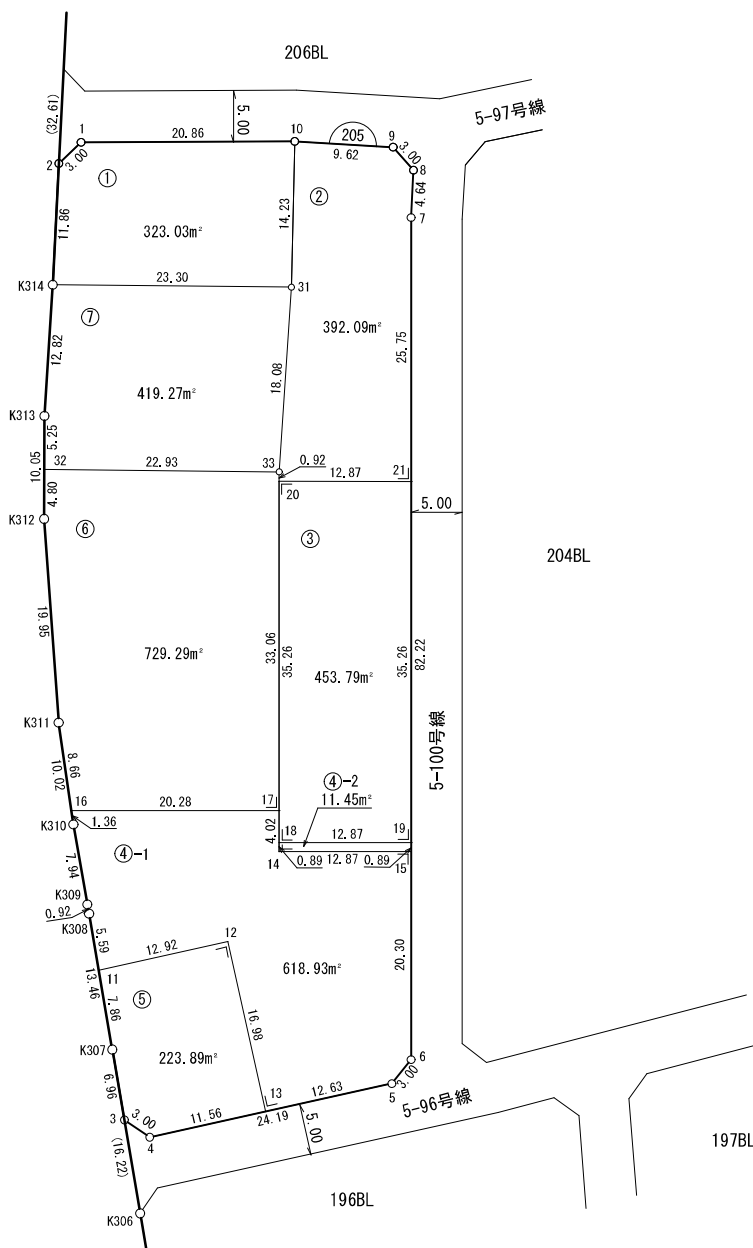
【参考】平成29年11月17日換地処分
 ※記載内容は換地処分当時の状況を示したものであり、
 現在の換地の位置を証明するものではありません。

大宮西部地区 画地確定原子図

世界測地系

街区番号

205



縮尺 1 : 5 0 0

画地番号	面積
205BL01	323.03 m ²
205BL02	392.09 m ²
205BL03	453.79 m ²
205BL04-1	618.93 m ²
205BL04-2	11.45 m ²
205BL05	223.89 m ²
205BL06	729.29 m ²
205BL07	419.27 m ²
合計面積	3171.74 m ²

太平洋航業株式会社

作成 平成27年 6月 9日

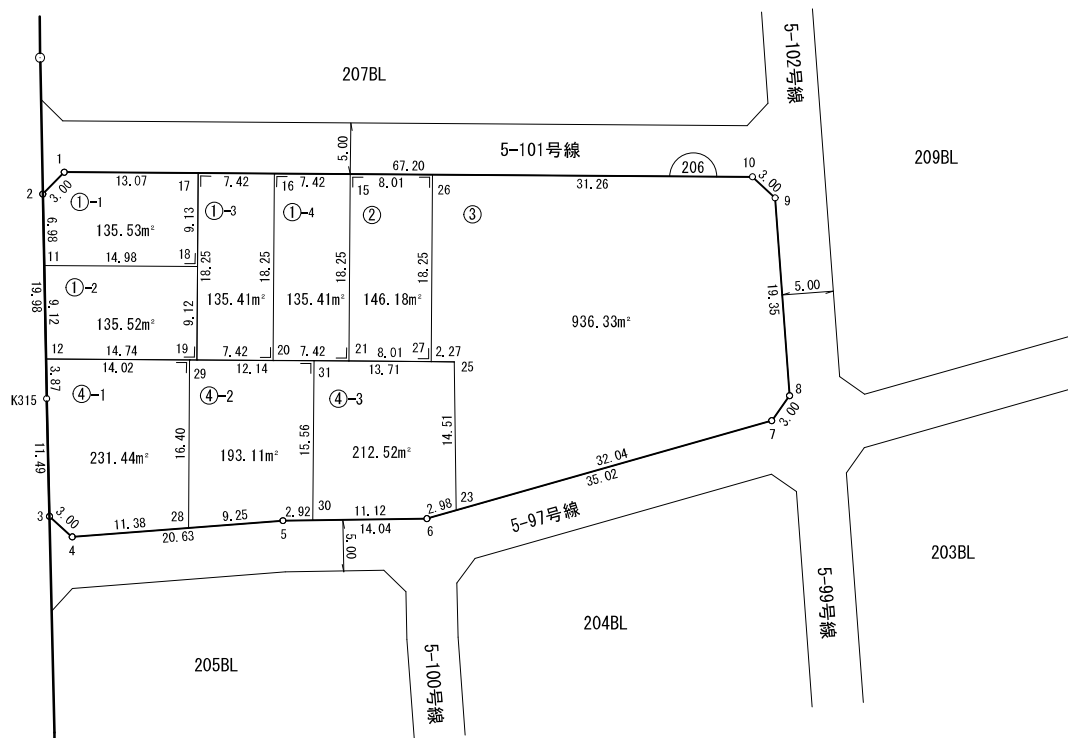
【参考】平成29年11月17日換地処分
 ※記載内容は換地処分当時の状況を示したものであり、
 現在の換地の位置を証明するものではありません。

大宮西部地区 画地確定原子図

世界測地系

街区番号

206



画地番号	面積
206BL01-1	135.53 m ²
206BL01-2	135.52 m ²
206BL01-3	135.41 m ²
206BL01-4	135.41 m ²
206BL02	146.18 m ²
206BL03	936.33 m ²
206BL04-1	231.44 m ²
206BL04-2	193.11 m ²
206BL04-3	212.52 m ²
合計面積	2261.45 m ²

縮尺 1 : 5 0 0

太平洋航業株式会社

【参考】平成29年11月17日換地処分
 ※記載内容は換地処分当時の状況を示したものであり、
 現在の換地の位置を証明するものではありません。

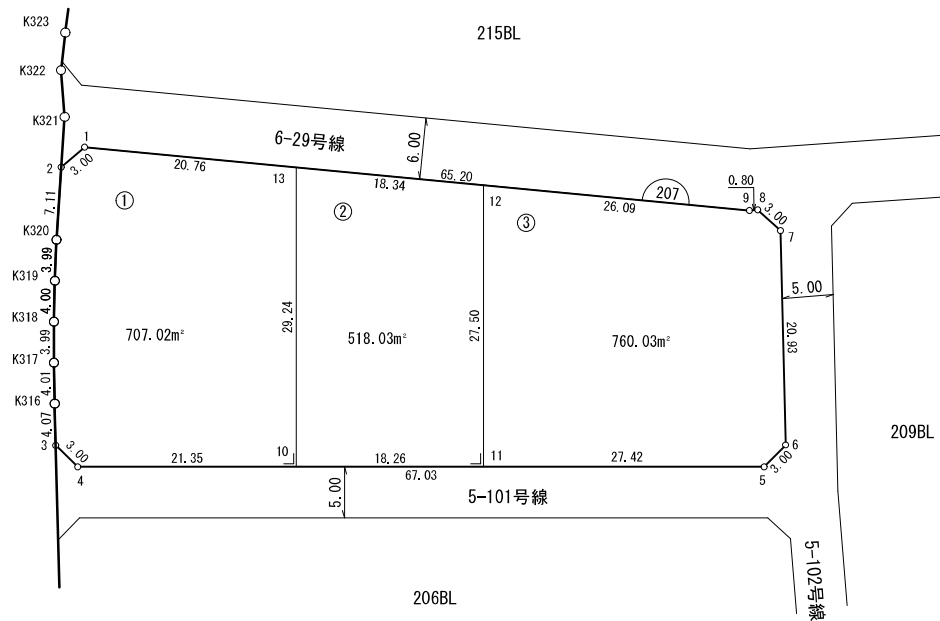
作成 平成28年 5月17日

大宮西部地区 画地確定原子図

世界測地系

街区番号

207



縮尺 1 : 5 0 0

画地番号	面積
207BL01	707.02 m ²
207BL02	518.03 m ²
207BL03	760.05 m ²
合計面積	1985.08 m ²

太平洋航業株式会社

作成 平成26年10月 1日

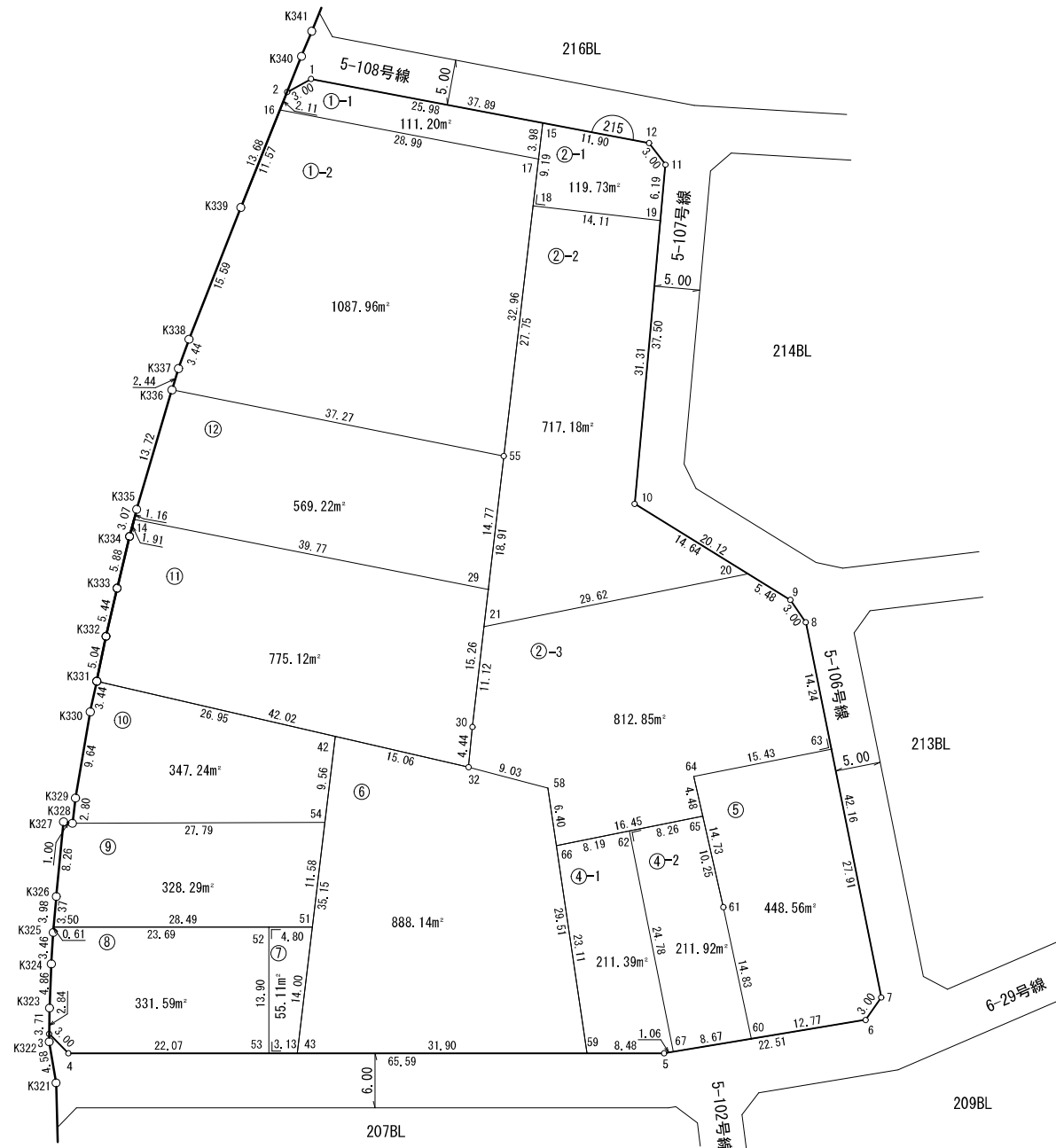
【参考】平成29年11月17日換地処分
 ※記載内容は換地処分当時の状況を示したものであり、
 現在の換地の位置を証明するものではありません。

大宮西部地区 画地確定原子図

世界測地系

街区番号

215



画地番号	面積
215BL01-1	111.20 m ²
215BL01-2	1087.96 m ²
215BL02-1	119.73 m ²
215BL02-2	717.18 m ²
215BL02-3	812.85 m ²
215BL04-1	211.39 m ²
215BL04-2	211.92 m ²
215BL05	448.56 m ²
215BL06	888.14 m ²
215BL07	55.11 m ²
215BL08	331.59 m ²
215BL09	328.29 m ²
215BL10	347.24 m ²
215BL11	775.12 m ²
215BL12	569.22 m ²
合計面積	7015.50 m ²

縮尺 1 : 5 0 0

太平洋航業株式会社

【参考】平成29年11月17日換地処分
 ※記載内容は換地処分当時の状況を示したものであり、現在の換地の位置を証明するものではありません。

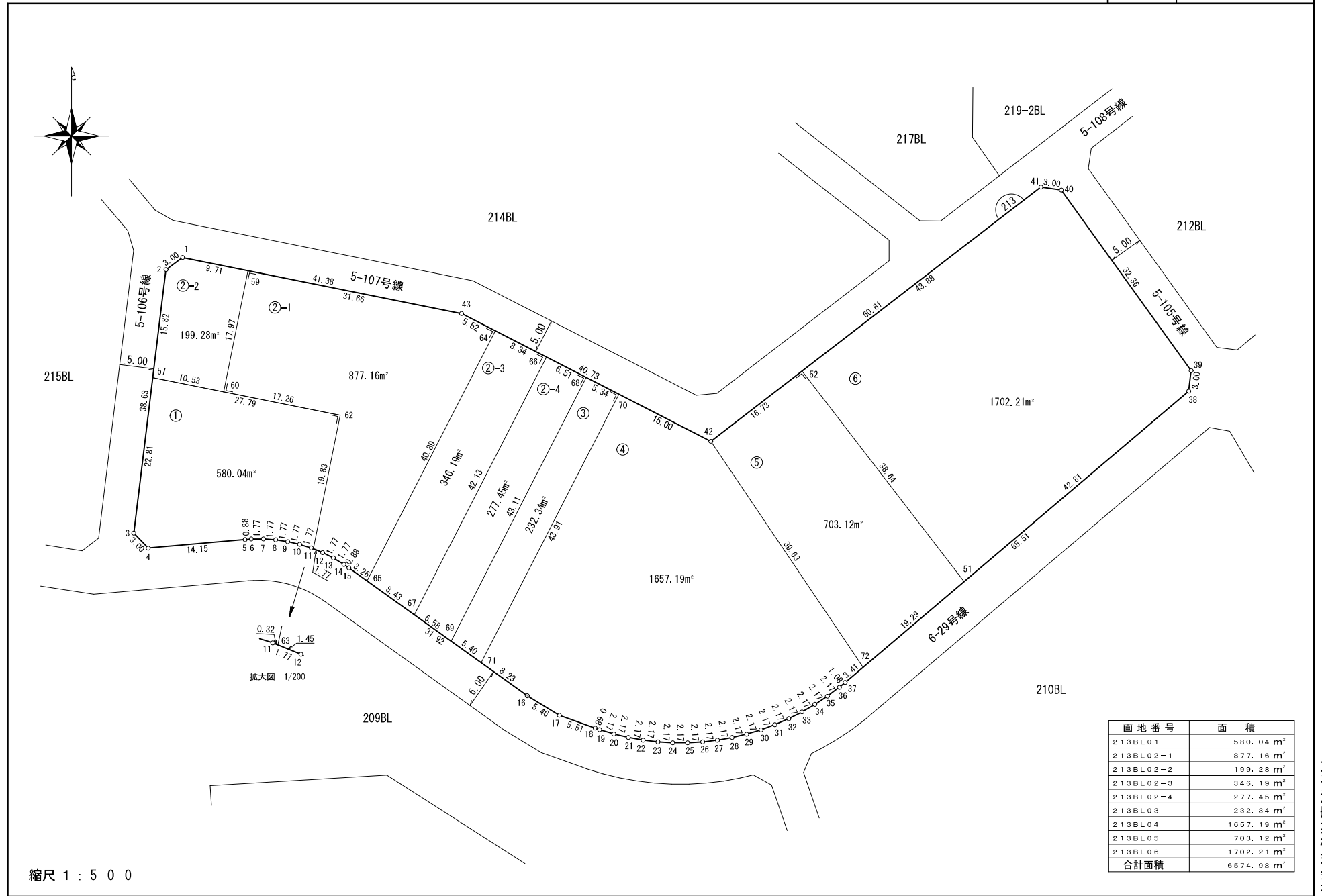
作成 平成27年 6月15日

大宮西部地区 画地確定原子図

世界測地系

街区番号

213



太平洋航業株式会社

作成 平成26年10月 1日

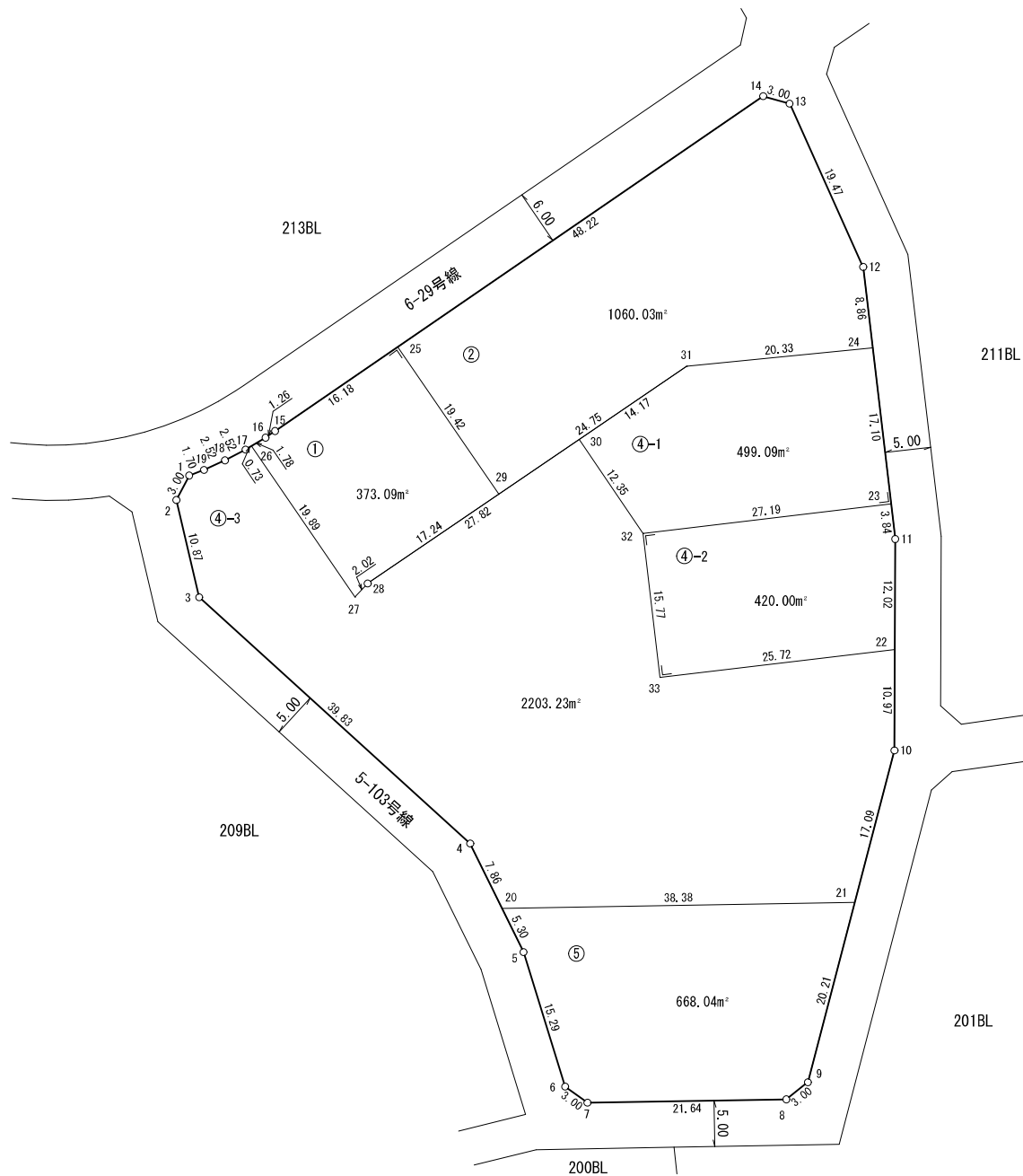
【参考】平成29年11月17日換地処分
 ※記載内容は換地処分当時の状況を示したものであり、
 現在の換地の位置を証明するものではありません。

大宮西部地区 画地確定原子図

世界測地系

街区番号

210



画地番号	面積
210BL01	373.09 m ²
210BL02	1060.03 m ²
210BL04-1	499.09 m ²
210BL04-2	420.00 m ²
210BL04-3	2203.23 m ²
210BL05	668.04 m ²
合計面積	5223.48 m ²

縮尺 1 : 5 0 0

太平洋航業株式会社

作成 平成21年 6月30日

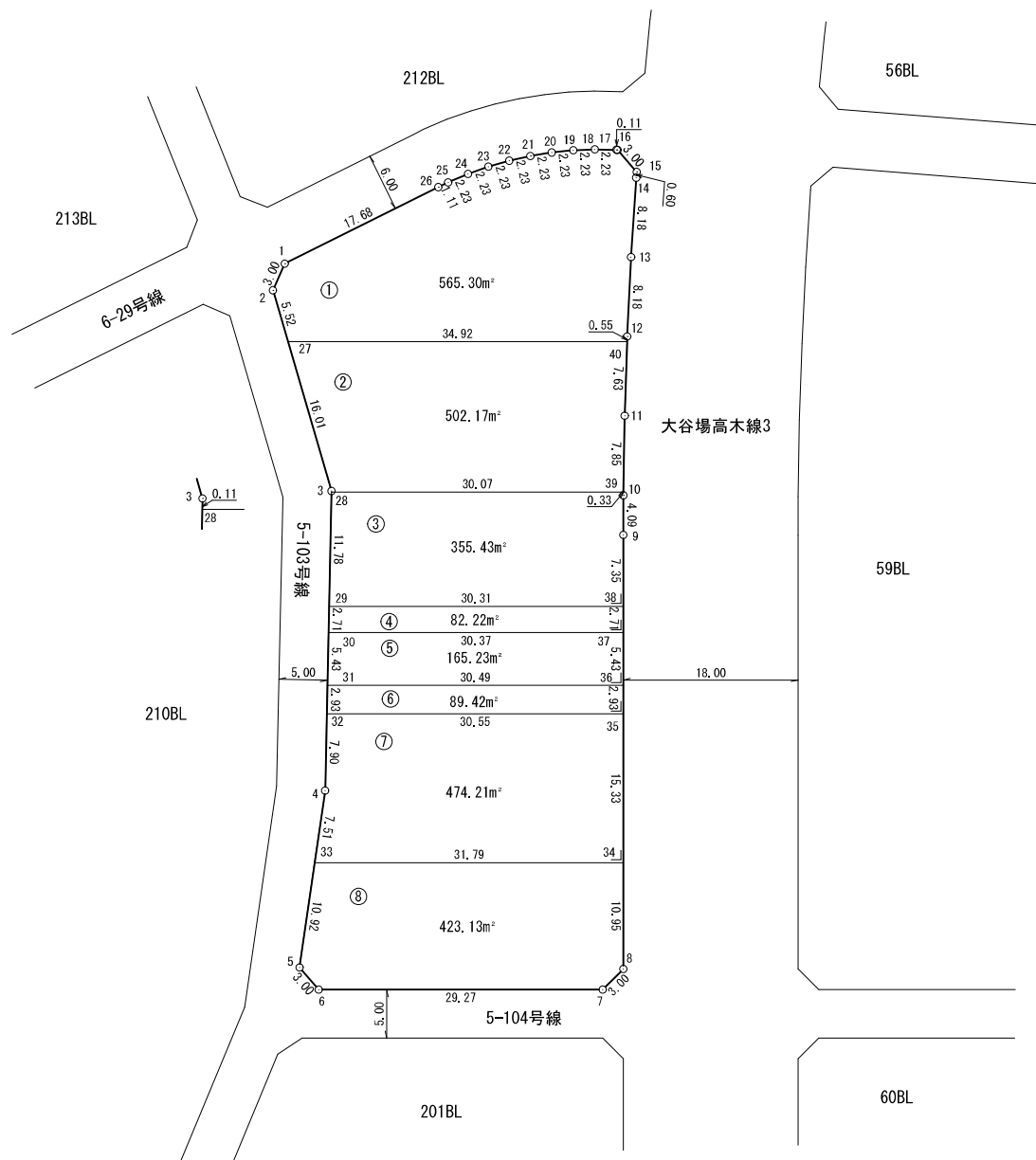
【参考】平成29年11月17日換地処分
 ※記載内容は換地処分当時の状況を示したものであり、
 現在の換地の位置を証明するものではありません。

大宮西部地区 画地確定原子図

世界測地系

街区番号

211



画地番号	面積
211BL01	565.30 m ²
211BL02	502.17 m ²
211BL03	355.43 m ²
211BL04	82.22 m ²
211BL05	165.23 m ²
211BL06	89.42 m ²
211BL07	474.21 m ²
211BL08	423.13 m ²
合計面積	2657.11 m ²

縮尺 1 : 5 0 0

太平洋航業株式会社

作成 平成21年 3月

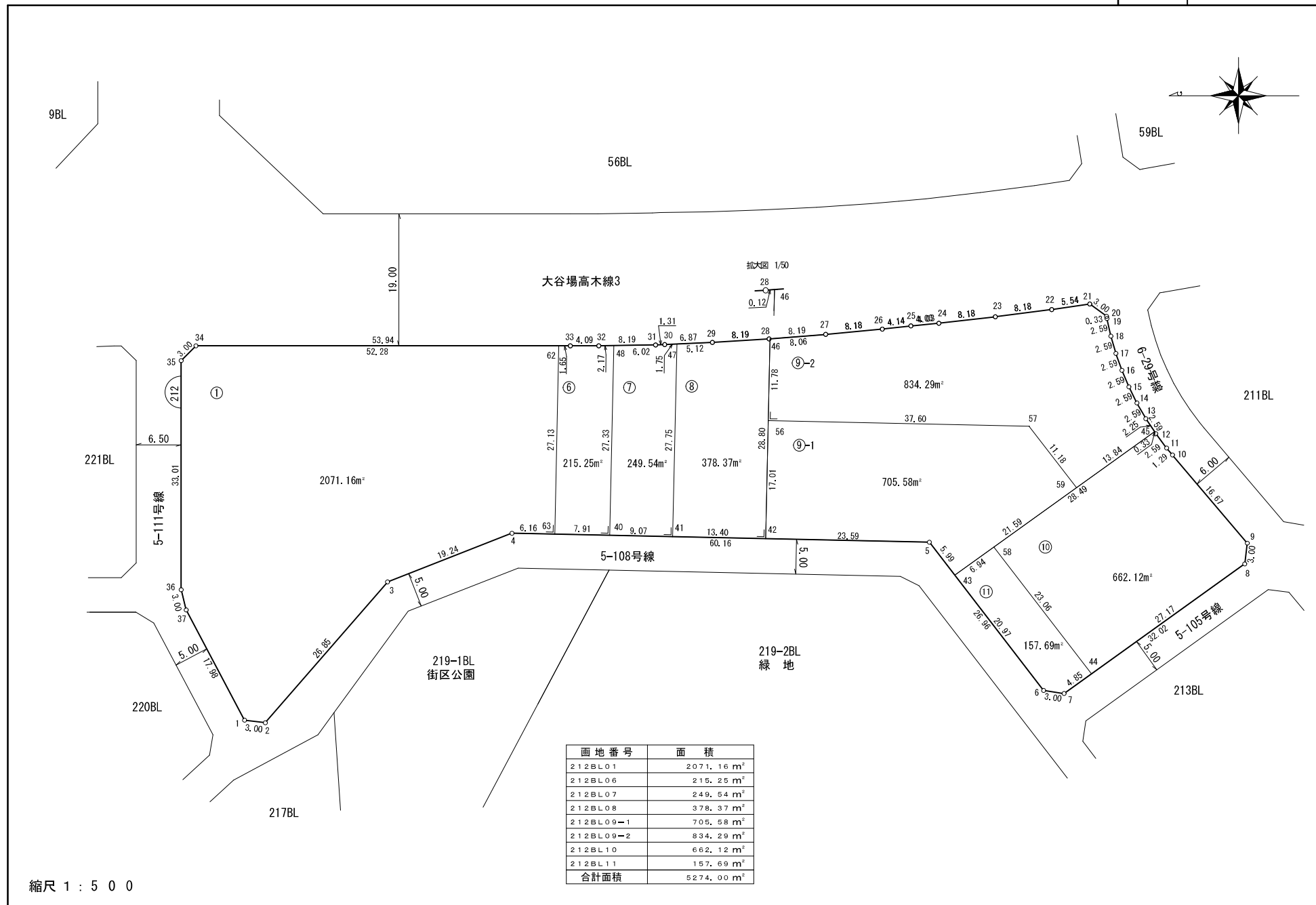
【参考】平成29年11月17日換地処分
 ※記載内容は換地処分当時の状況を示したものであり、
 現在の換地の位置を証明するものではありません。

大宮西部地区 画地確定原子図

世界測地系

街区番号

212



画地番号	面積
212BL01	2071.16 m ²
212BL06	215.25 m ²
212BL07	249.54 m ²
212BL08	378.37 m ²
212BL09-1	705.58 m ²
212BL09-2	834.29 m ²
212BL10	662.12 m ²
212BL11	157.69 m ²
合計面積	5274.00 m ²

太平洋航業株式会社

作成 平成27年 9月12日

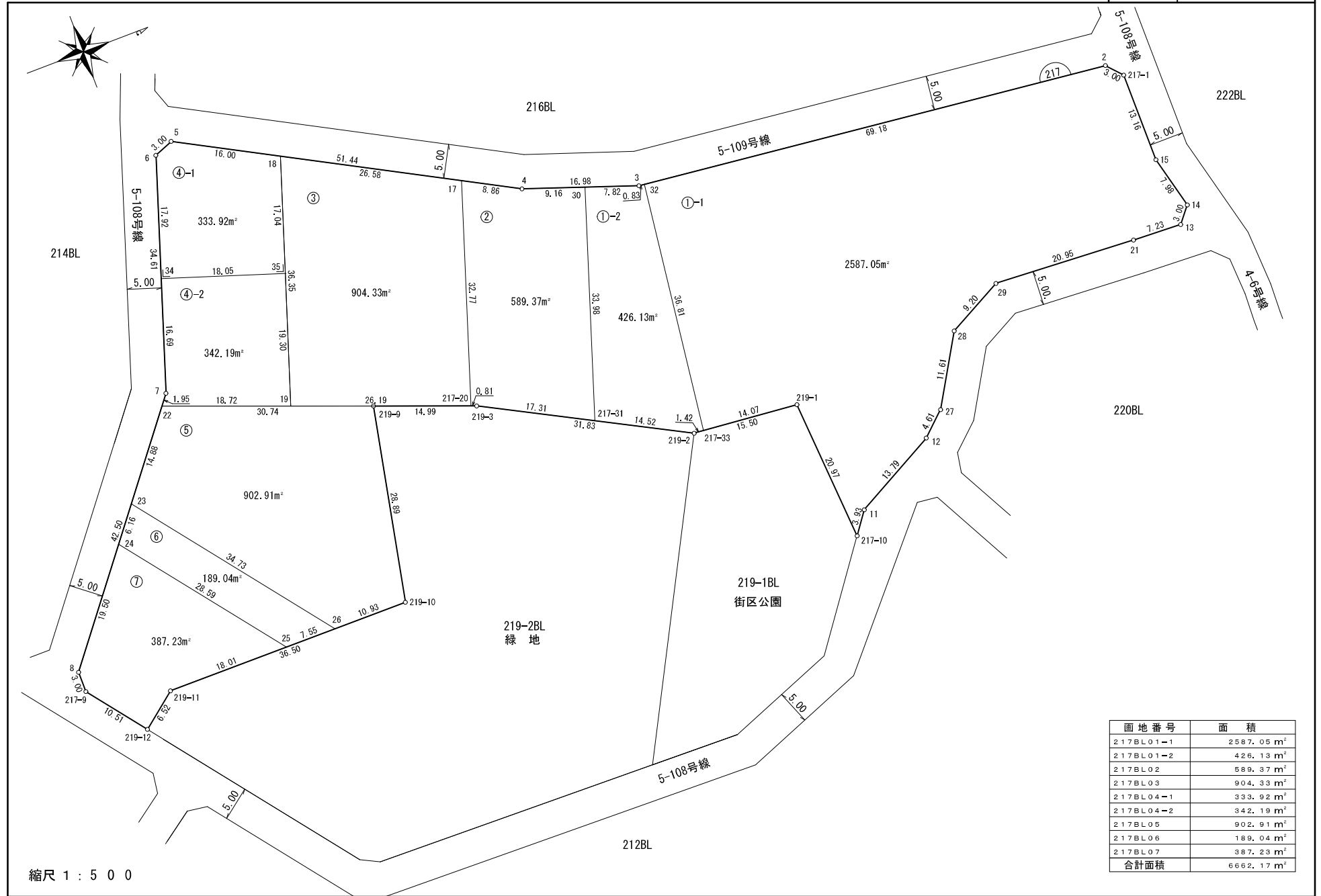
【参考】平成29年11月17日換地処分
 ※記載内容は換地処分当時の状況を示したものであり、
 現在の換地の位置を証明するものではありません。

大宮西部地区 画地確定原子図

世界測地系

街区番号

217



画地番号	面積
217BL01-1	2587.05 m ²
217BL01-2	426.13 m ²
217BL02	589.37 m ²
217BL03	904.33 m ²
217BL04-1	333.92 m ²
217BL04-2	342.19 m ²
217BL05	902.91 m ²
217BL06	189.04 m ²
217BL07	387.23 m ²
合計面積	6662.17 m ²

太平洋航業株式会社

作成 平成28年10月25日

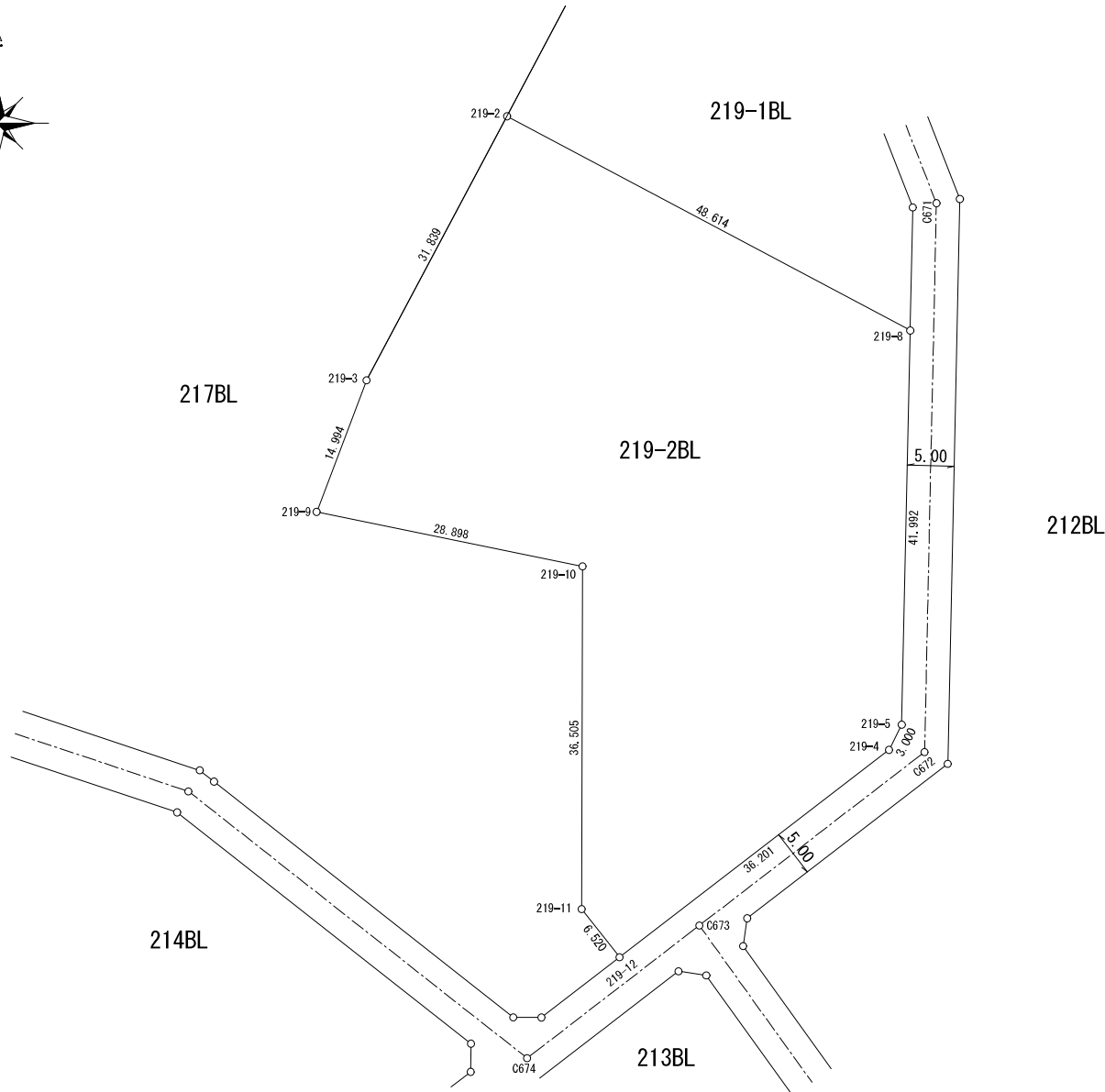
【参考】平成29年11月17日換地処分
 ※記載内容は換地処分当時の状況を示したものであり、
 現在の換地の位置を証明するものではありません。

大宮西部地区 街区原子図

(世界測地系)

S = 1 : 500

街区番号 219-2
街区面積 3114.78 m²



太平洋航業株式会社

首都圏ニュータウン本部
独立行政法人
都市再生機構
大宮西部開発事務

【参考】平成29年11月17日換地処分
※記載内容は換地処分当時の状況を示したものであり、
現在の換地の位置を証明するものではありません。

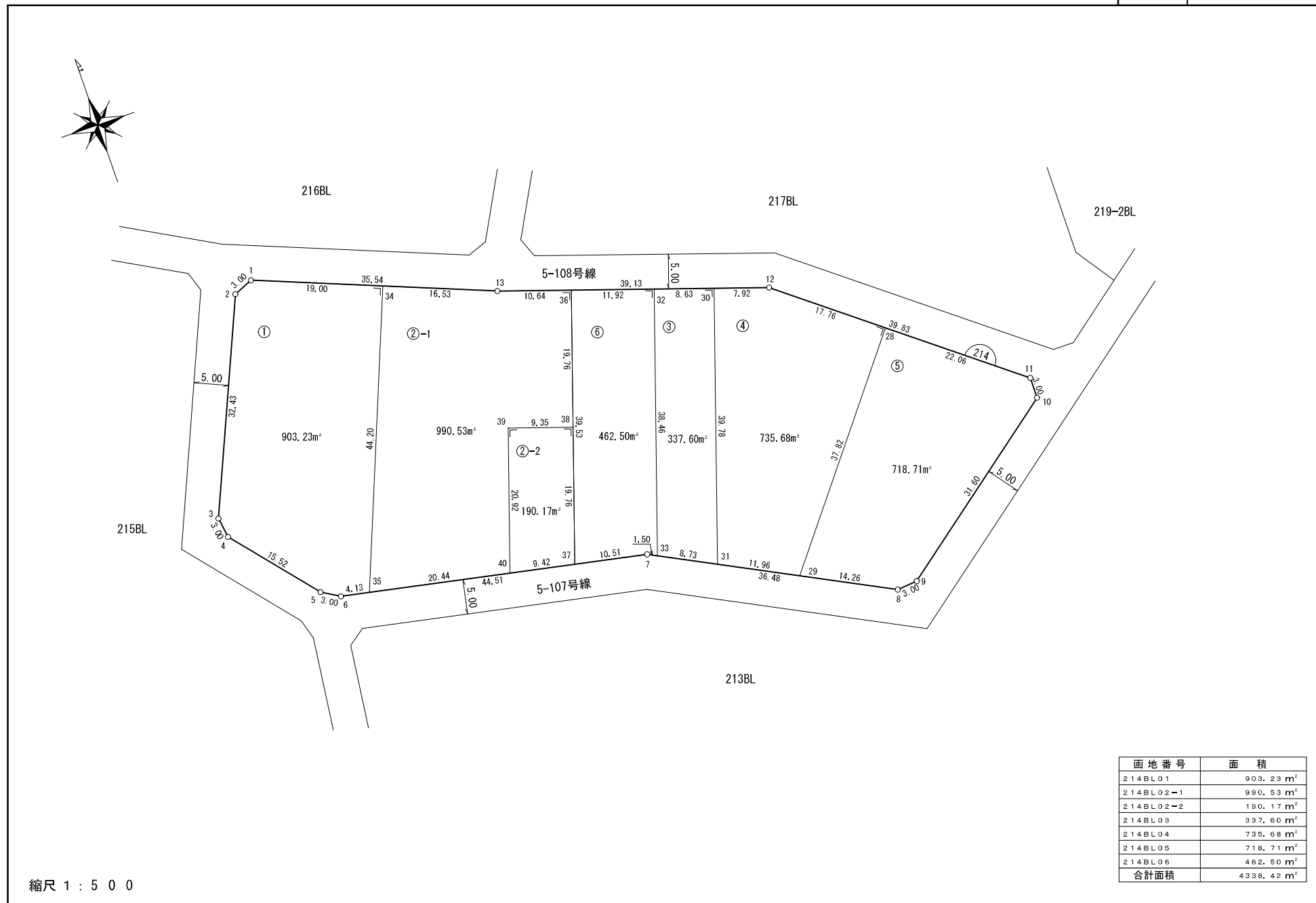
平成26年 1月 7日作成

大宮西部地区 画地確定原子図

世界測地系

街区番号

214



画地番号	面積
214BLO1	903.23 m ²
214BLO2-1	990.53 m ²
214BLO2-2	190.17 m ²
214BLO3	337.60 m ²
214BLO4	735.68 m ²
214BLO5	718.71 m ²
214BLO6	462.50 m ²
合計面積	4338.42 m ²

縮尺 1 : 5 0 0

太平洋航業株式会社

作成 平成27年 6月15日

【参考】平成29年11月17日換地処分
 ※記載内容は換地処分当時の状況を示したものであり、
 現在の換地の位置を証明するものではありません。

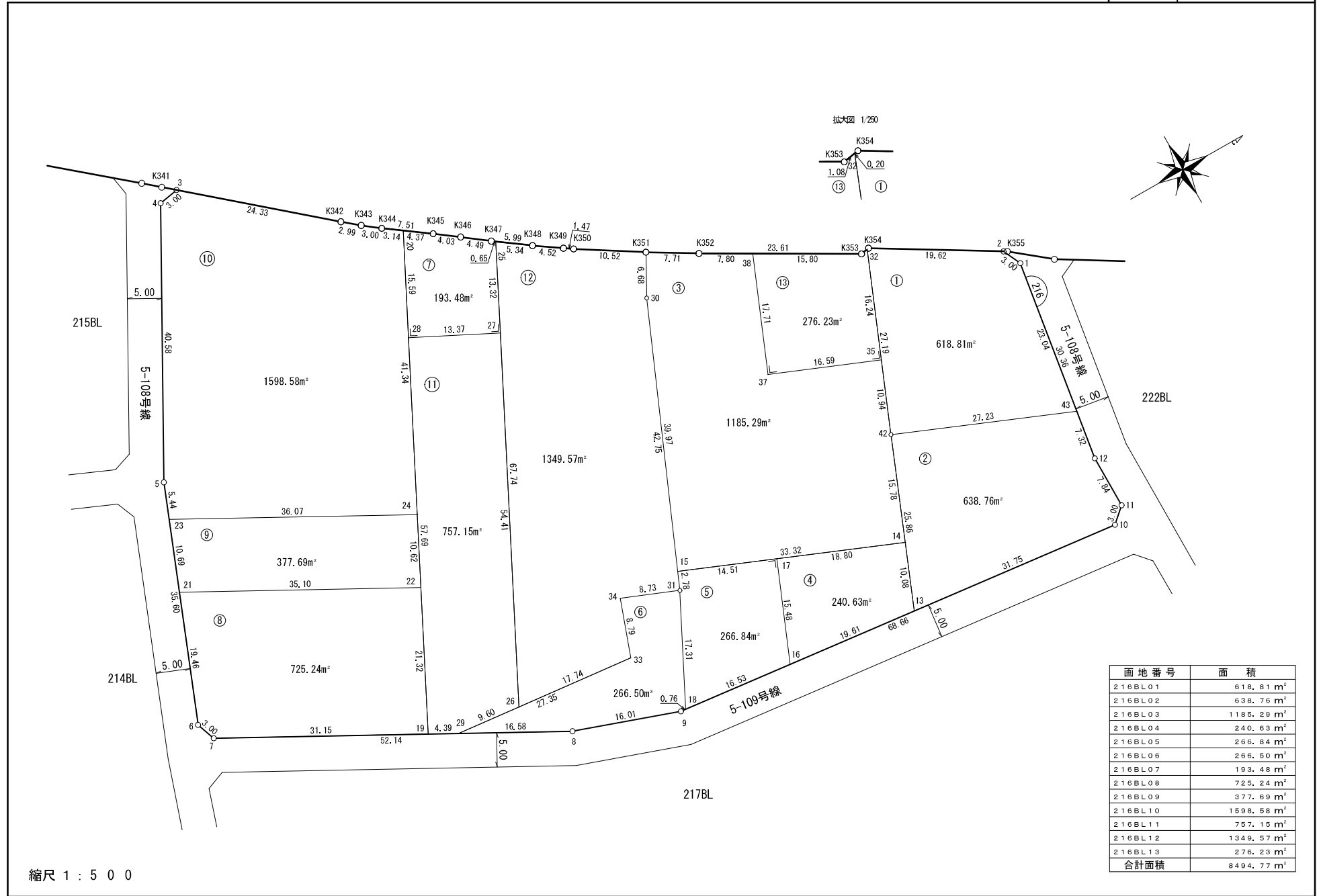
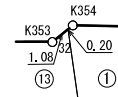
大宮西部地区 画地確定原子図

世界測地系

街区番号

216

拡大図 1/250



画地番号	面積
216BL01	618.81 m ²
216BL02	638.76 m ²
216BL03	1185.29 m ²
216BL04	240.63 m ²
216BL05	266.84 m ²
216BL06	266.50 m ²
216BL07	193.48 m ²
216BL08	725.24 m ²
216BL09	377.69 m ²
216BL10	1598.58 m ²
216BL11	757.15 m ²
216BL12	1349.57 m ²
216BL13	276.23 m ²
合計面積	8494.77 m ²

太平洋航業株式会社

作成 平成27年 6月15日

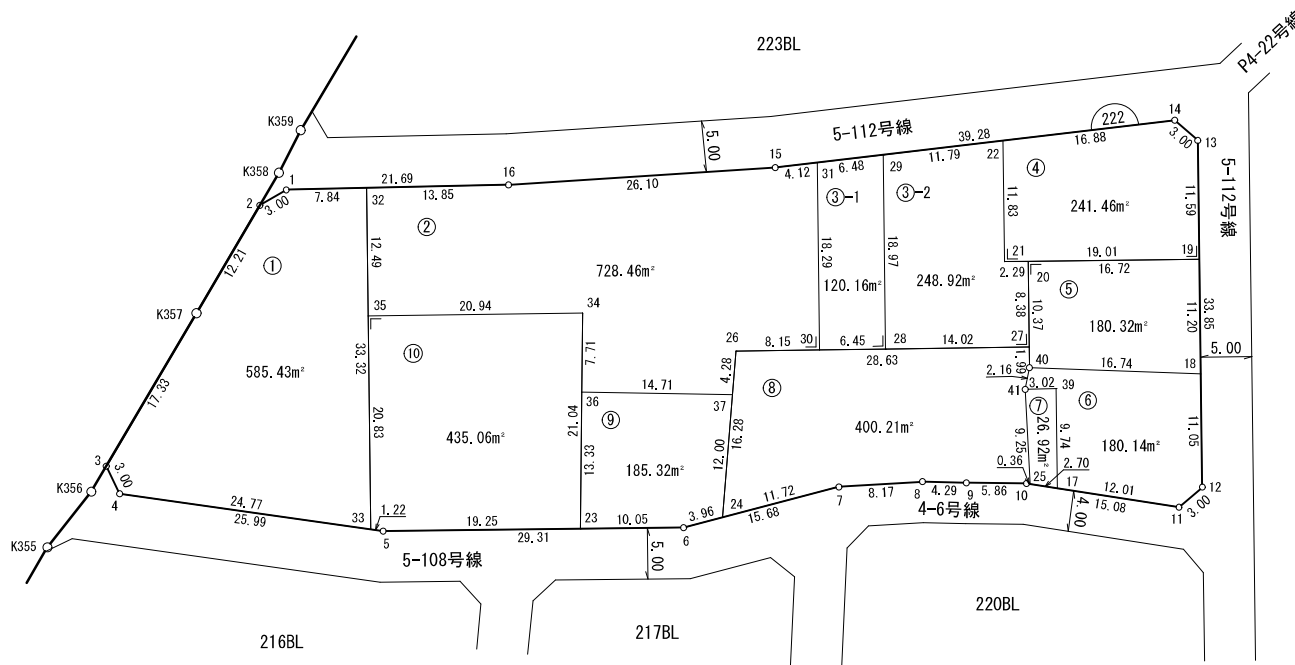
【参考】平成29年11月17日換地処分
 ※記載内容は換地処分当時の状況を示したものであり、
 現在の換地の位置を証明するものではありません。

大宮西部地区 画地確定原子図

世界測地系

街区番号

222



画地番号	面積
222BL01	585.43 m ²
222BL02	728.46 m ²
222BL03-1	120.16 m ²
222BL03-2	248.92 m ²
222BL04	241.46 m ²
222BL05	180.32 m ²
222BL06	180.14 m ²
222BL07	26.92 m ²
222BL08	400.21 m ²
222BL09	185.32 m ²
222BL10	435.06 m ²
合計面積	3332.40 m ²

縮尺 1 : 5 0 0

太平洋航業株式会社

作成 平成26年 7月16日

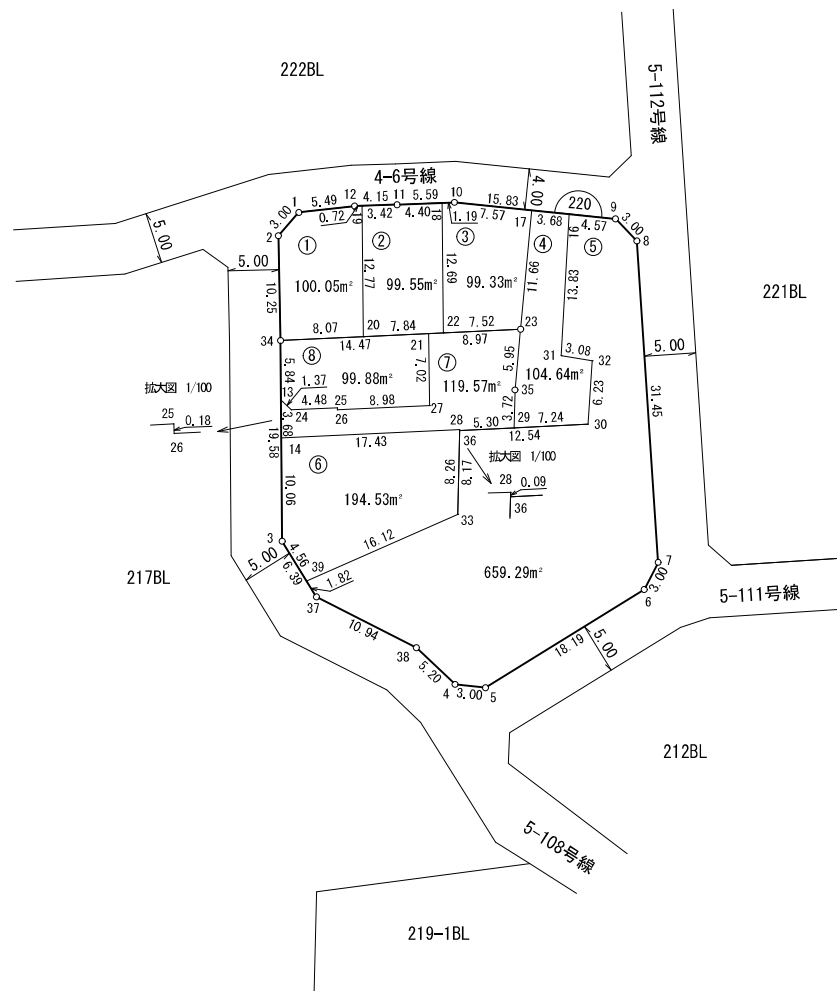
【参考】平成29年11月17日換地処分
 ※記載内容は換地処分当時の状況を示したものであり、
 現在の換地の位置を証明するものではありません。

大宮西部地区 画地確定原子図

世界測地系

街区番号

220



画地番号	面積
220BL01	100.05 m ²
220BL02	99.55 m ²
220BL03	99.33 m ²
220BL04	104.64 m ²
220BL05	659.29 m ²
220BL06	194.53 m ²
220BL07	119.57 m ²
220BL08	99.88 m ²
合計面積	1476.84 m ²

縮尺 1 : 5 0 0

太平洋航業株式会社

作成 平成27年 8月27日

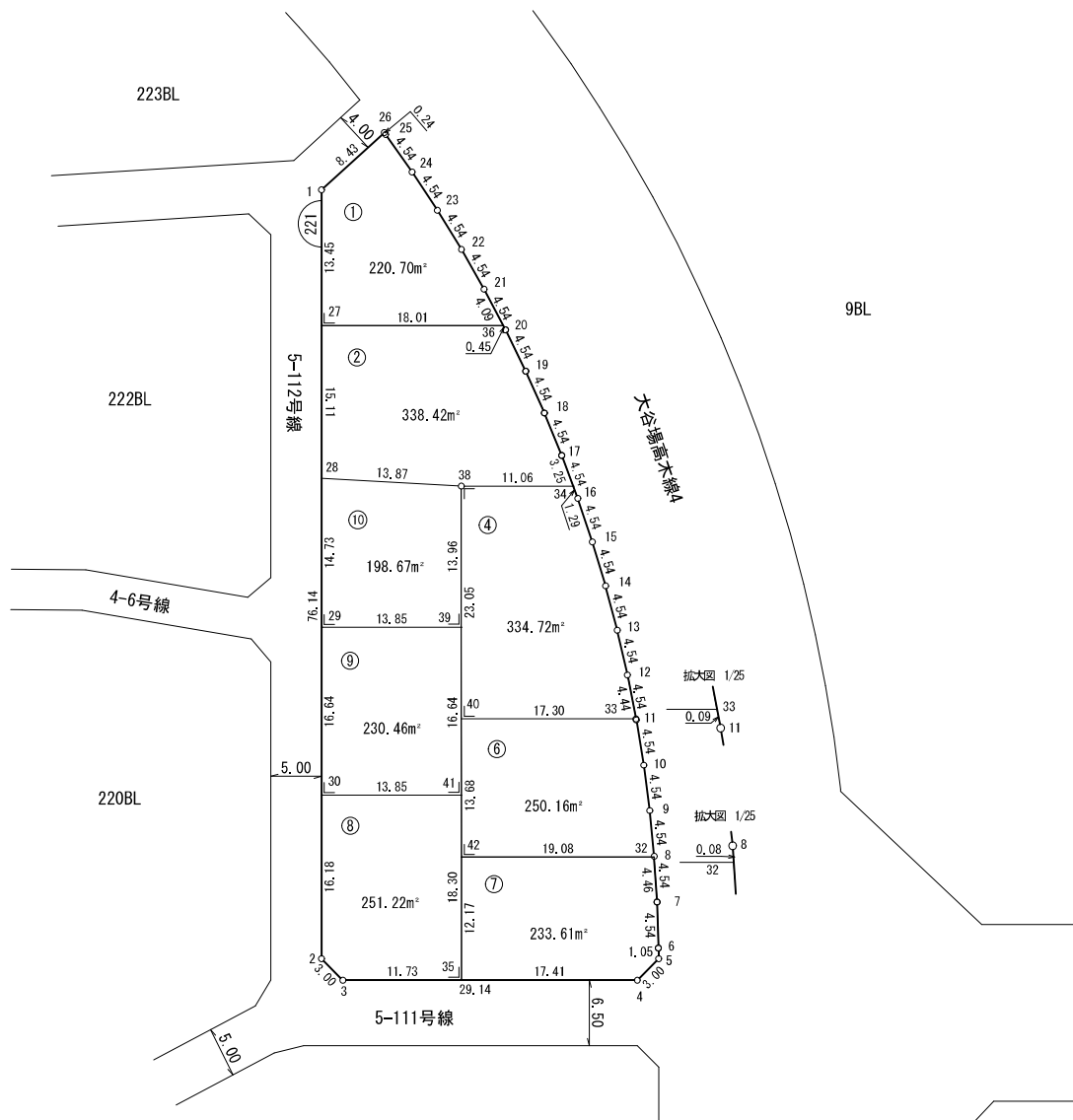
【参考】平成29年11月17日換地処分
 ※記載内容は換地処分当時の状況を示したものであり、
 現在の換地の位置を証明するものではありません。

大宮西部地区 画地確定原子図

世界測地系

街区番号

221



拡大図 1/25
0.09 33 11

拡大図 1/25
0.08 32 8

56BL

画地番号	面積
221BL01	220.70 m ²
221BL02	338.42 m ²
221BL04	334.72 m ²
221BL06	250.16 m ²
221BL07	233.61 m ²
221BL08	251.22 m ²
221BL09	230.46 m ²
221BL10	198.67 m ²
合計面積	2057.96 m ²

縮尺 1 : 5 0 0

太平洋航業株式会社

作成 平成27年 9月12日

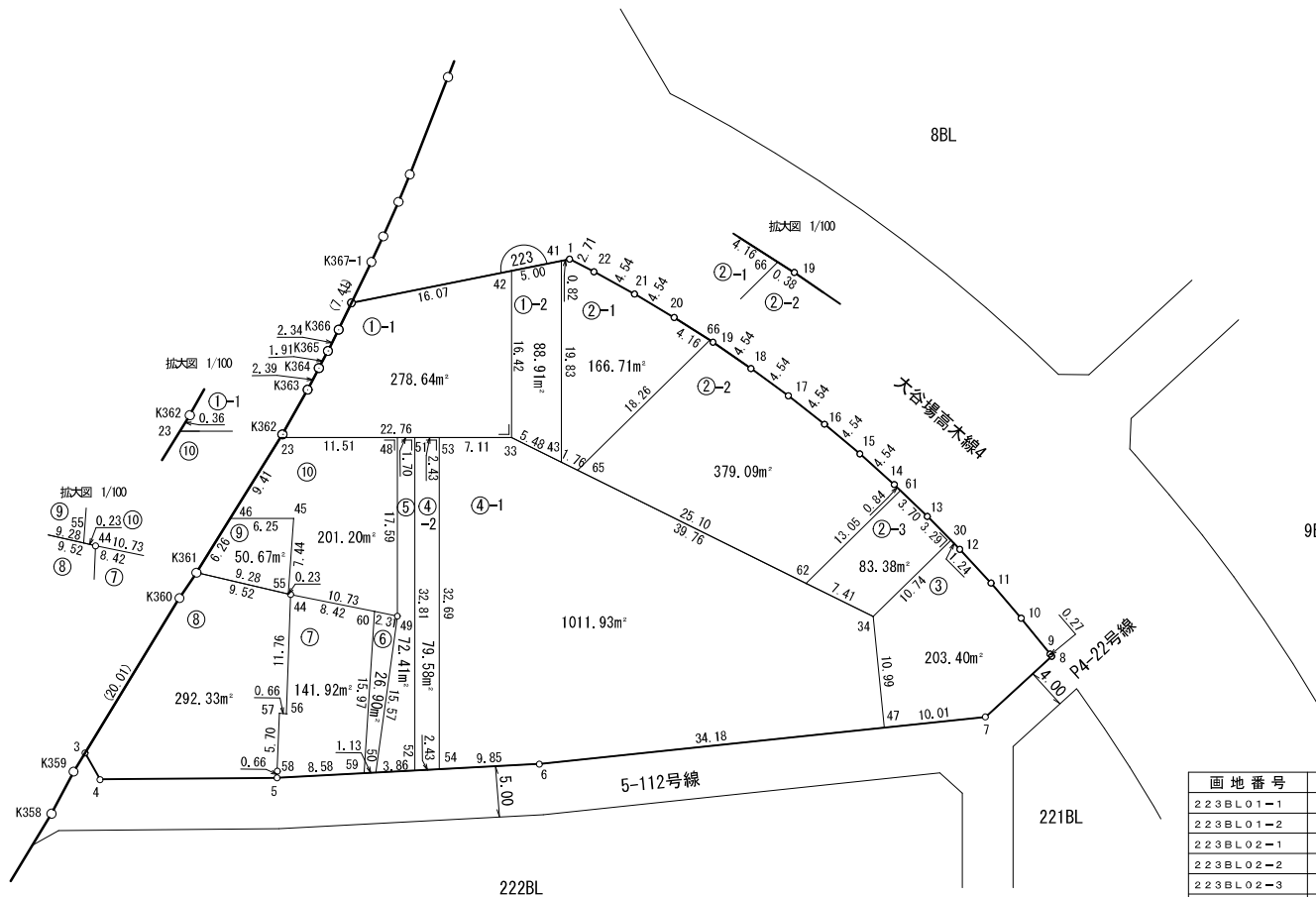
【参考】平成29年11月17日換地処分
 ※記載内容は換地処分当時の状況を示したものであり、
 現在の換地の位置を証明するものではありません。

大宮西部地区 画地確定原子図

世界測地系

街区番号

223



画地番号	面積
223BL01-1	278.64 m ²
223BL01-2	88.91 m ²
223BL02-1	166.71 m ²
223BL02-2	379.09 m ²
223BL02-3	83.38 m ²
223BL03	203.40 m ²
223BL04-1	1011.93 m ²
223BL04-2	79.58 m ²
223BL05	72.41 m ²
223BL06	26.90 m ²
223BL07	141.92 m ²
223BL08	292.33 m ²
223BL09	50.67 m ²
223BL10	201.20 m ²
合計面積	3077.07 m ²

縮尺 1 : 5 0 0

太平洋航業株式会社

作成 平成26年10月24日

【参考】平成29年11月17日換地処分
 ※記載内容は換地処分当時の状況を示したものであり、
 現在の換地の位置を証明するものではありません。