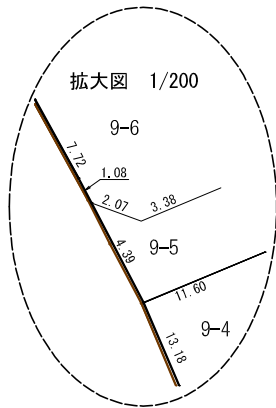
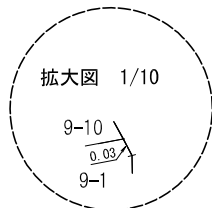
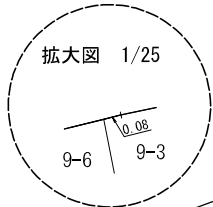


換地 図

所在 西大宮二丁目



参考図
平成29年11月17日換地処分
※記載内容は換地処分当時の状況を示したものであり、現在の換地の位置を証明するものではありません。

凡 例	
	地区界
	町界
	街区番号
9-1	地番
	換地位置