

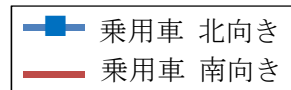
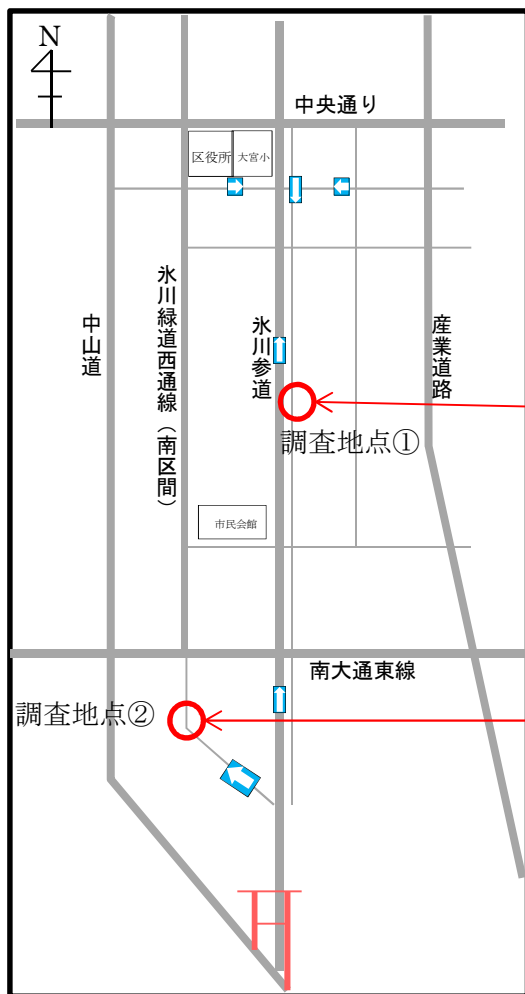
ひかわ参道 だより

氷川緑道西通線の相互通行化、区役所移転、氷川参道の中区間（一灯点滅式信号機～南大通東線までの間）の歩行者専用化など将来的に交通運用変更を行ったとした場合の影響が出ると想定される箇所への軽減策を平成28年9月～11月の約2か月間にわたる実験を通じて検証しています。

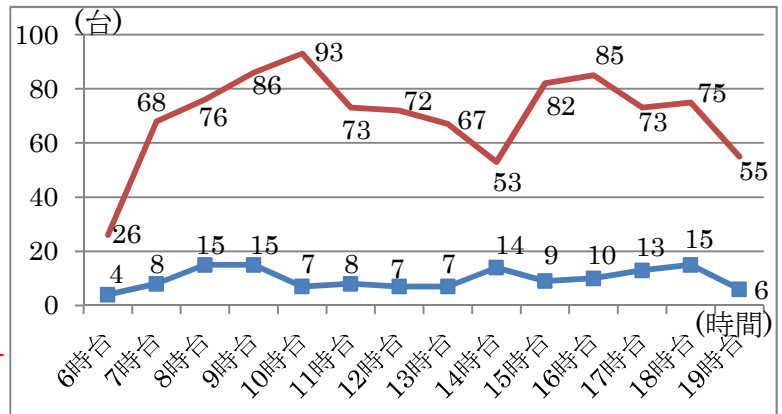
皆様には大変ご不便をおかけしておりますが、どうぞ引き続きご協力のほどよろしくお願いいたします。

今回は、実験前に現況を把握する為、9月14日（水）に本市が1時間ごとの車の台数と通過車両のスピードの調査を実施いたしましたのでその速報値を紹介させていただきます。

【速報値】

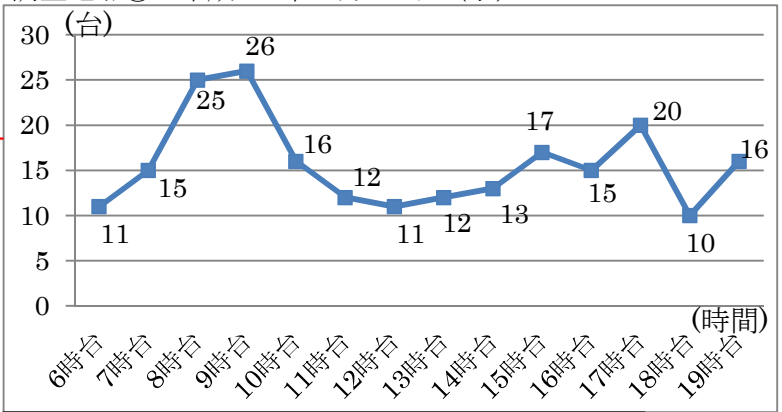


調査地点① 平成28年9月14日（水）



スピードガン調査による最高速度 53km/h

調査地点② 平成28年9月14日（水）



スピードガン調査による最高速度 34 km/h

氷川参道の東側生活道路を走行する乗用車の量がピーク時で1時間に100台を超えていることがわかりました。
吉敷町2丁目の一方通行区間の乗用車の走行車数は、1時間に約20台程度となっています。



※【速報値】につきましては、精査前のデータですので、多少の誤差はご了承ください。

・社会実験とアンケートについて

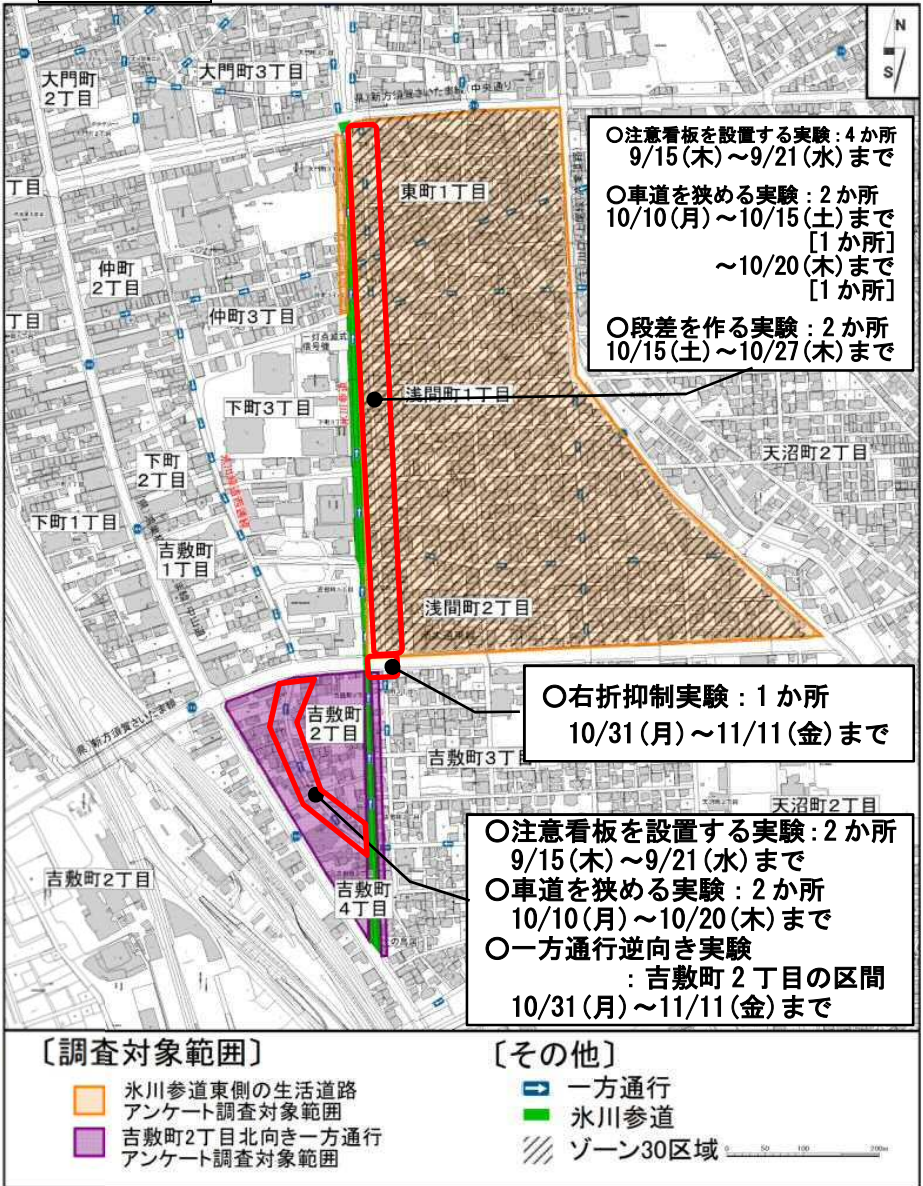
- ・実験に対する効果と皆さんの今後の交通施策実施の意向を把握するために、アンケート調査を実施します。11月上旬にポストに投函させていただきますので、ご協力お願いいたします。



表 アンケート調査の概要

※すでに終了している実験も含まれていますがご了承ください。
 ※車道を狭める実験につきましては、雨天により施工困難であった為開始日をずらしました。

調査対象	東町1 浅間町1 浅間町2 の各一部(ゾーン30エリア内) 吉敷町2 吉敷町4 の各一部の世帯 大門町3 仲町3 吉敷町3の氷川参道に面している区間の世帯
調査期間	平成28年11月上旬～ 平成28年11月28日(月) 当日消印有効まで
配布方法	ポスティング配布
回収方法	郵送回収 (料金受取人払い)
配布時期	平成28年11月上旬予定



アンケートでは、各実験においてどう感じられたか、を中心にお聞きします。



～お願い～

図 アンケート配布箇所

アンケート調査は、氷川参道やその周辺におけるより良いまちづくりや交通環境づくりの指標として参考にさせていただきますので、ご協力のほどよろしくお願いいたします。

なお、調査票は平成28年11月上旬に配布する予定です。

▼▼▼さいたま市ホームページで検討協議会の資料や議事要旨を公開しています。▼▼▼

トップページ>市政情報>情報公開の総合的な推進
 >情報提供>付属機関及び協議会等>付属機関及び協議会等の開催結果
 >都市局>氷川参道歩行者専用化検討協議会について

歩行者専用化

検索

【発行元】さいたま市 都市局 都心整備部 都心整備課 氷川参道対策室 (大宮区役所東館2階)



さいたま市

電話番号 048-646-3122
 FAX 048-646-3123
 Email hikawasando-taisaku@city.saitama.lg.jp

さいたま市
PRキャラクター
つなぐ竜スウ

