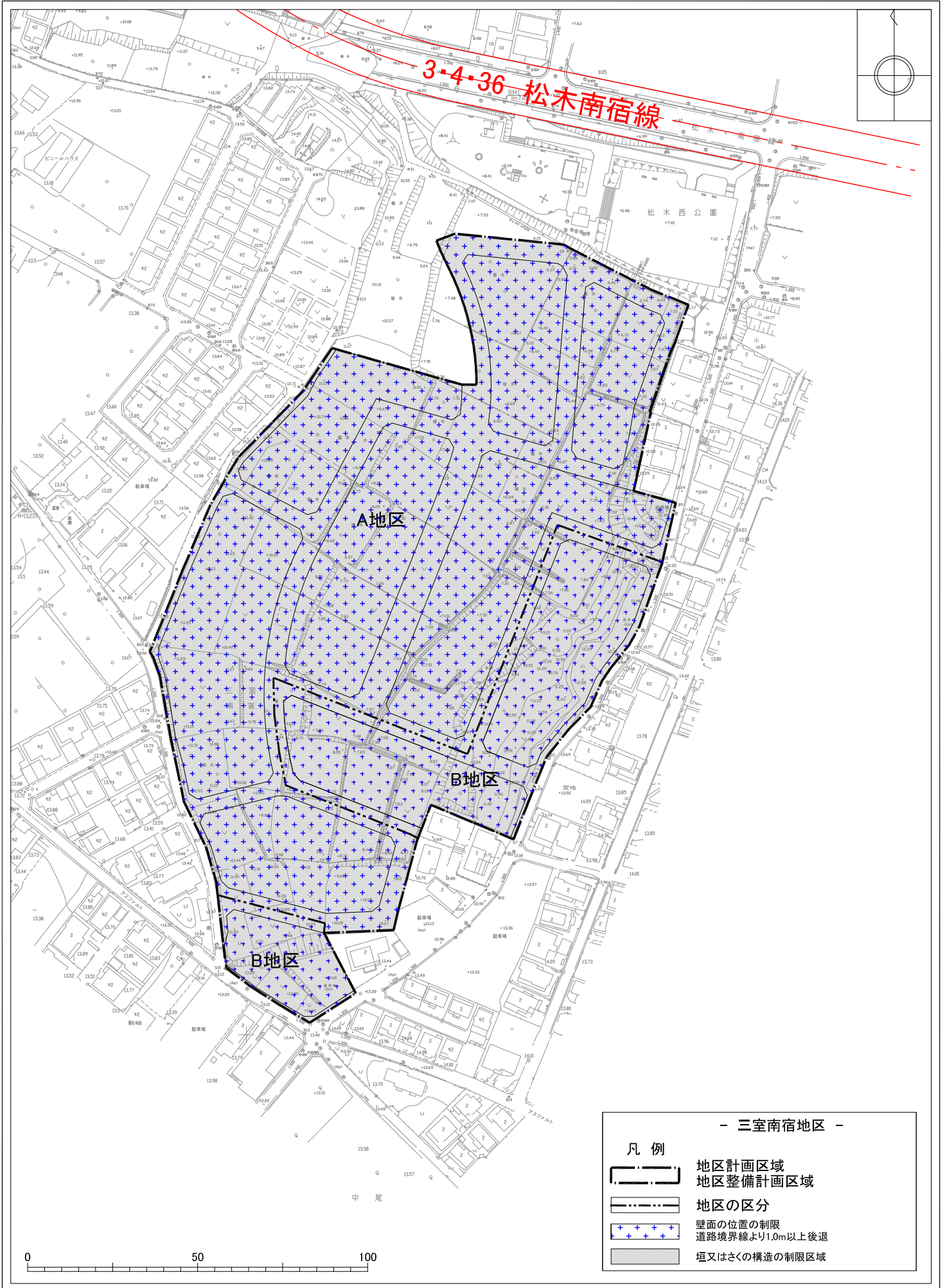


地区整備計画図

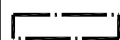




(三室南宿地区)

1:1,500



- 三室南宿地区 -

凡例

-  地区計画区域
-  地区整備計画区域
-  地区の区分
-  壁面の位置の制限
道路境界線より1.0m以上後退
-  垣又はさくの構造の制限区域

中尾