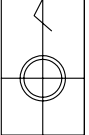






地区整備計画図 (江川地区)

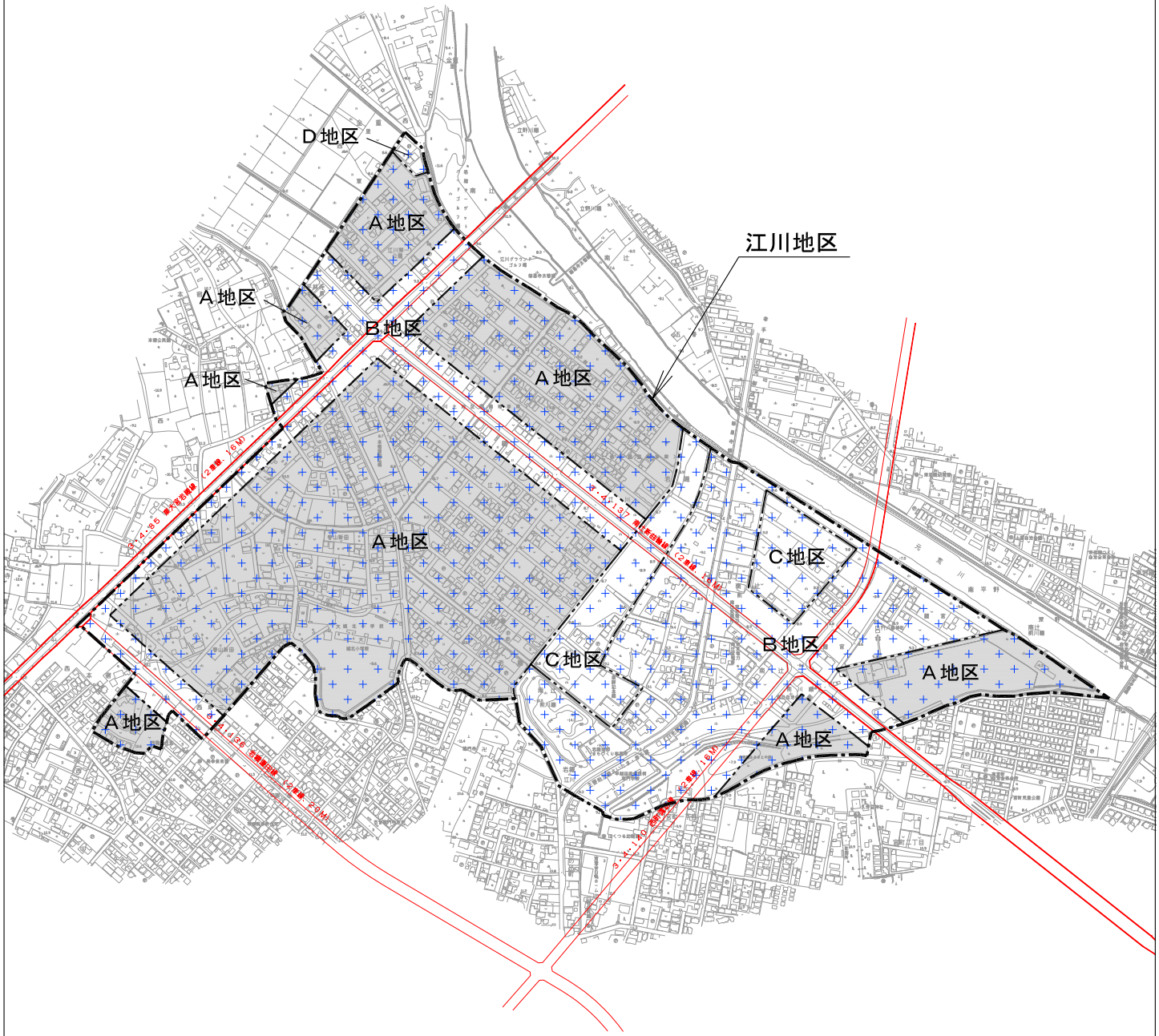
1:10,000



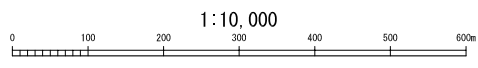
— 江川地区 —

凡 例

-  地区計画区域・地区整備計画区域
-  地区の区分
-  壁面の位置の制限
道路境界線より1.0m以上後退
-  垣又はさくの構造の制限区域 (A地区)



さいたま市



1:10,000