さいたま市サーマルエネルギーセンター整備事業

環境影響評価準備書

資　料　編

令和元年 11 月

さ　い　た　ま　市

＜目　次＞

1.1 大気質 **1**
1.1.1 調査結果 1
(1) 二酸化窒素 1
1) 調査結果の概要 1
2) 調査結果 2
(2) 粉じん 22
1) 調査結果の概要 22
2) 調査結果 23
(3) 浮遊粒子状物質 27
1) 調査結果の概要 27
2) 調査結果 28
(4) 二酸化硫黄 48
1) 調査結果の概要 48
2) 調査結果 49
(5) 塩化水素 65
1) 調査結果の概要 65
2) 調査結果 65
(6) ダイオキシン類 67
1) 調査結果 67
(7) 水銀 67
1) 調査結果の概要 67
2) 調査結果 68
(8) 気象（地上気象） 70
① 風向 70
② 風速 83
③ 気温 96
④ 湿度 109
⑤ 日射・放射量 122
⑥ 上層気象（気温） 135

1.2 騒音・低周波音 **146**
1.2.1 騒音 146
(1) 調査結果 146
1) 一般環境騒音 146
2) 自動車交通騒音 159
1.2.2 低周波音 169
(1) 調査結果 169

1.3 振動 174
1.3.1 調査結果 174
(1) 一般環境振動 174
(2) 自動車交通振動 179

1.4 土壌 185
1.4.1 調査結果 185

1.5 地域交通 191
1.5.1 自動車交通量 191
1.5.2 渋滞長 202
1.5.3 信号現示 205

1.6 コミュニティ 208
1.6.1 コミュニティ施設の利用の状況 208

1.1　大気質

1.1.1　調査結果

(1)　二酸化窒素

1)　調査結果の概要

二酸化窒素の現地調査結果の概要は表 1.1.1-1～表 1.1.1-2 に示すとおりである。

表 1.1.1-1　二酸化窒素の現地調査結果の概要（一般環境）

単位：ppm

項目	調査地点	事業実施区域内	大谷中学校	思い出の里会館	光徳寺公園	さぎ山記念公園	柏陽中学校	岩槻中学校
秋季	期間平均値	0.019	0.018	0.015	0.020	0.017	0.018	0.017
	日平均値の最高値	0.027	0.022	0.022	0.028	0.024	0.023	0.022
	環境基準適否	○	○	○	○	○	○	○
冬季	期間平均値	0.022	0.020	0.022	0.019	0.016	0.023	0.021
	日平均値の最高値	0.034	0.029	0.037	0.030	0.027	0.036	0.036
	環境基準適否	○	○	○	○	○	○	○
春季	期間平均値	0.020	0.023	0.017	0.020	0.015	0.026	0.018
	日平均値の最高値	0.034	0.039	0.027	0.032	0.023	0.039	0.032
	環境基準適否	○	○	○	○	○	○	○
夏季	期間平均値	0.017	0.014	0.013	0.017	0.015	0.015	0.014
	日平均値の最高値	0.021	0.019	0.017	0.021	0.019	0.023	0.020
	環境基準適否	○	○	○	○	○	○	○

備考）環境基準値：日平均値が 0.04ppm から 0.06ppm までのゾーン内またはそれ以下。

表 1.1.1-2　二酸化窒素の現地調査結果の概要（沿道環境）

単位：ppm

項目	調査地点	特別養護老人ホーム恵の里付近	シニアふれあいセンター東楽園付近	膝子東側住宅付近
秋季	期間平均値	0.016	0.009	0.017
	日平均値の最高値	0.023	0.013	0.025
	環境基準適否	○	○	○
冬季	期間平均値	0.014	0.020	0.022
	日平均値の最高値	0.024	0.034	0.038
	環境基準適否	○	○	○
春季	期間平均値	0.019	0.016	0.018
	日平均値の最高値	0.027	0.021	0.025
	環境基準適否	○	○	○
夏季	期間平均値	0.008	0.010	0.014
	日平均値の最高値	0.022	0.015	0.022
	環境基準適否	○	○	○

備考）環境基準値：日平均値が 0.04ppm から 0.06ppm までのゾーン内またはそれ以下。

2) 調査結果

二酸化窒素の現地調査結果は、表 1.1.1-3（1）～（40）に示すとおりである。

表 1.1.1-3（1） 二酸化窒素の現地調査結果（秋季：St.1 事業実施区域内）

測定期間：平成26年11月4日(火)～11月10日(月)
測定地点：事業実施区域内

単位：ppm

時間＼月日	11月4日(火)	11月5日(水)	11月6日(木)	11月7日(金)	11月8日(土)	11月9日(日)	11月10日(月)	最小値	最大値	平均値
0:00～ 1:00	0.008	0.026	0.022	0.014	0.019	0.021	0.016	0.008	0.026	0.018
1:00～ 2:00	0.008	0.023	0.019	0.006	0.020	0.017	0.017	0.006	0.023	0.016
2:00～ 3:00	0.009	0.024	0.017	0.003	0.012	0.017	0.015	0.003	0.024	0.014
3:00～ 4:00	0.010	0.020	0.017	0.004	0.019	0.020	0.016	0.004	0.020	0.015
4:00～ 5:00	0.009	0.019	0.021	0.004	0.033	0.020	0.016	0.004	0.033	0.017
5:00～ 6:00	0.010	0.020	0.024	0.005	0.034	0.024	0.017	0.005	0.034	0.019
6:00～ 7:00	0.010	0.019	0.023	0.006	0.030	0.022	0.018	0.006	0.030	0.018
7:00～ 8:00	0.011	0.018	0.019	0.008	0.024	0.018	0.018	0.008	0.024	0.017
8:00～ 9:00	0.007	0.019	0.017	0.005	0.024	0.020	0.016	0.005	0.024	0.015
9:00～10:00	0.005	0.019	0.020	0.005	0.023	0.018	0.011	0.005	0.023	0.014
10:00～11:00	0.004	0.018	0.022	0.006	0.028	0.017	0.010	0.004	0.028	0.015
11:00～12:00	0.006	0.020	0.018	0.006	0.029	0.017	0.007	0.006	0.029	0.015
12:00～13:00	0.006	0.022	0.016	0.005	0.026	0.019	0.005	0.005	0.026	0.014
13:00～14:00	0.008	0.021	0.019	0.007	0.023	0.016	0.007	0.007	0.023	0.014
14:00～15:00	0.007	0.020	0.016	0.007	0.021	0.012	0.009	0.007	0.021	0.013
15:00～16:00	0.009	0.020	0.021	0.009	0.031	0.013	0.028	0.009	0.031	0.019
16:00～17:00	0.018	0.020	0.034	0.010	0.035	0.012	0.029	0.010	0.035	0.023
17:00～18:00	0.038	0.024	0.034	0.010	0.032	0.013	0.040	0.010	0.040	0.027
18:00～19:00	0.042	0.021	0.032	0.015	0.030	0.011	0.040	0.011	0.042	0.027
19:00～20:00	0.044	0.028	0.031	0.020	0.034	0.014	0.039	0.014	0.044	0.030
20:00～21:00	0.039	0.025	0.030	0.018	0.033	0.017	0.033	0.017	0.039	0.028
21:00～22:00	0.037	0.027	0.035	0.020	0.027	0.016	0.023	0.016	0.037	0.026
22:00～23:00	0.033	0.028	0.018	0.024	0.027	0.013	0.020	0.013	0.033	0.023
23:00～24:00	0.033	0.030	0.013	0.021	0.026	0.015	0.027	0.013	0.033	0.024
最小値	0.004	0.018	0.013	0.003	0.012	0.011	0.005	0.003	－	－
最大値	0.044	0.030	0.035	0.024	0.035	0.024	0.040	－	0.044	－
平均値	0.017	0.022	0.022	0.010	0.027	0.017	0.020	－	－	0.019

表 1.1.1-3（2） 二酸化窒素の現地調査結果（秋季：St.2 大谷中学校）

調査期間：平成26年11月4日(火)～11月10日(月)
調査地点：大谷中学校

単位：ppm

時間＼月日	11月4日(火)	11月5日(水)	11月6日(木)	11月7日(金)	11月8日(土)	11月9日(日)	11月10日(月)	最小値	最大値	平均値
0:00～ 1:00	0.010	0.024	0.021	0.011	0.016	0.019	0.015	0.010	0.024	0.017
1:00～ 2:00	0.008	0.021	0.017	0.006	0.011	0.016	0.013	0.006	0.021	0.013
2:00～ 3:00	0.010	0.018	0.015	0.003	0.007	0.012	0.011	0.003	0.018	0.011
3:00～ 4:00	0.009	0.018	0.017	0.003	0.008	0.013	0.012	0.003	0.018	0.011
4:00～ 5:00	0.006	0.017	0.017	0.004	0.016	0.017	0.012	0.004	0.017	0.013
5:00～ 6:00	0.007	0.017	0.020	0.005	0.022	0.019	0.012	0.005	0.022	0.015
6:00～ 7:00	0.014	0.016	0.023	0.006	0.024	0.015	0.015	0.006	0.024	0.016
7:00～ 8:00	0.014	0.019	0.018	0.009	0.023	0.015	0.019	0.009	0.023	0.017
8:00～ 9:00	0.012	0.019	0.013	0.008	0.022	0.018	0.018	0.008	0.022	0.016
9:00～10:00	0.007	0.017	0.021	0.008	0.026	0.017	0.014	0.007	0.026	0.016
10:00～11:00	0.005	0.016	0.019	0.007	0.028	0.018	0.011	0.005	0.028	0.015
11:00～12:00	0.006	0.015	0.016	0.005	0.019	0.017	0.007	0.005	0.019	0.012
12:00～13:00	0.005	0.020	0.011	0.005	－	0.018	0.006	0.005	0.020	0.011
13:00～14:00	0.006	0.017	0.011	0.004	－	0.016	0.006	0.004	0.017	0.010
14:00～15:00	0.005	0.019	0.012	0.005	－	0.014	0.007	0.005	0.019	0.010
15:00～16:00	0.009	0.019	0.015	0.019	－	0.013	0.016	0.009	0.019	0.015
16:00～17:00	0.015	0.019	0.022	0.011	0.029	0.013	0.017	0.011	0.029	0.018
17:00～18:00	0.030	0.025	0.028	0.012	0.029	0.012	0.033	0.012	0.033	0.024
18:00～19:00	0.045	0.025	0.031	0.016	0.027	0.015	0.037	0.015	0.045	0.028
19:00～20:00	0.047	0.028	0.030	0.019	0.030	0.018	0.030	0.018	0.047	0.029
20:00～21:00	0.042	0.030	0.037	0.019	0.028	0.020	0.033	0.019	0.042	0.030
21:00～22:00	0.044	0.028	0.032	0.019	0.025	0.015	0.024	0.015	0.044	0.027
22:00～23:00	0.039	0.029	0.017	0.017	0.026	0.014	0.017	0.014	0.039	0.023
23:00～24:00	0.032	0.027	0.013	0.020	0.024	0.016	0.021	0.013	0.032	0.022
最小値	0.005	0.015	0.011	0.003	0.007	0.012	0.006	0.003	－	－
最大値	0.047	0.030	0.037	0.020	0.030	0.020	0.037	－	0.047	－
平均値	0.018	0.021	0.020	0.010	0.022	0.016	0.017	－	－	0.018

備考）表中の「－」は欠測を示す。

表 1.1.1-3（3）　二酸化窒素の現地調査結果（秋季：St.3 思い出の里会館）

調査期間：平成26年11月4日(火)～11月10日(月)
調査地点：思い出の里会館　　単位：ppm

時間＼月日	11月4日(火)	11月5日(水)	11月6日(木)	11月7日(金)	11月8日(土)	11月9日(日)	11月10日(月)	最小値	最大値	平均値
0:00～ 1:00	0.008	0.021	0.018	0.010	0.015	0.019	0.014	0.008	0.021	0.015
1:00～ 2:00	0.006	0.019	0.015	0.006	0.012	0.017	0.011	0.006	0.019	0.012
2:00～ 3:00	0.006	0.017	0.013	0.003	0.007	0.012	0.009	0.003	0.017	0.010
3:00～ 4:00	0.008	0.016	0.015	0.003	0.007	0.011	0.008	0.003	0.016	0.010
4:00～ 5:00	0.006	0.016	0.015	0.004	0.012	0.012	0.008	0.004	0.016	0.010
5:00～ 6:00	0.006	0.016	0.019	0.004	0.021	0.017	0.007	0.004	0.021	0.013
6:00～ 7:00	0.011	0.014	0.021	0.006	0.027	0.014	0.009	0.006	0.027	0.015
7:00～ 8:00	0.011	0.016	0.017	0.008	0.023	0.014	0.018	0.008	0.023	0.015
8:00～ 9:00	0.008	0.017	0.015	0.006	0.021	0.017	0.017	0.006	0.021	0.014
9:00～10:00	0.005	0.014	0.018	0.005	0.022	0.018	0.010	0.005	0.022	0.013
10:00～11:00	0.004	0.013	0.017	0.006	0.026	0.018	0.008	0.004	0.026	0.013
11:00～12:00	0.005	0.012	0.014	0.005	0.026	0.017	0.007	0.005	0.026	0.012
12:00～13:00	0.004	0.016	0.009	0.005	0.026	0.017	0.005	0.004	0.026	0.012
13:00～14:00	0.004	0.016	0.010	0.005	0.026	0.014	0.006	0.004	0.026	0.012
14:00～15:00	0.004	0.015	0.009	0.006	0.021	0.012	0.007	0.004	0.021	0.011
15:00～16:00	0.005	0.016	0.012	0.006	0.026	0.012	0.013	0.005	0.026	0.013
16:00～17:00	0.008	0.015	0.019	0.008	0.027	0.011	0.017	0.008	0.027	0.015
17:00～18:00	0.015	0.021	0.027	0.009	0.028	0.010	0.024	0.009	0.028	0.019
18:00～19:00	0.028	0.017	0.024	0.014	0.029	0.011	0.033	0.011	0.033	0.022
19:00～20:00	0.032	0.022	0.027	0.017	0.031	0.016	0.032	0.016	0.032	0.025
20:00～21:00	0.033	0.023	0.027	0.017	0.029	0.019	0.028	0.017	0.033	0.025
21:00～22:00	0.030	0.025	0.026	0.019	0.025	0.015	0.022	0.015	0.030	0.023
22:00～23:00	0.027	0.025	0.015	0.017	0.026	0.015	0.013	0.013	0.027	0.020
23:00～24:00	0.031	0.024	0.009	0.017	0.024	0.015	0.013	0.009	0.031	0.019
最小値	0.004	0.012	0.009	0.003	0.007	0.010	0.005	0.003	－	－
最大値	0.033	0.025	0.027	0.019	0.031	0.019	0.033	－	0.033	－
平均値	0.013	0.018	0.017	0.009	0.022	0.015	0.014	－	－	0.015

表 1.1.1-3（4）　二酸化窒素の現地調査結果（秋季：St.4 光徳寺公園）

調査期間：平成26年11月4日(火)～11月10日(月)
調査地点：光徳寺公園　　単位：ppm

時間＼月日	11月4日(火)	11月5日(水)	11月6日(木)	11月7日(金)	11月8日(土)	11月9日(日)	11月10日(月)	最小値	最大値	平均値
0:00～ 1:00	0.009	0.026	0.022	0.016	0.018	0.023	0.017	0.009	0.026	0.019
1:00～ 2:00	0.008	0.021	0.020	0.009	0.019	0.021	0.014	0.008	0.021	0.016
2:00～ 3:00	0.009	0.024	0.016	0.006	0.013	0.017	0.014	0.006	0.024	0.014
3:00～ 4:00	0.010	0.019	0.018	0.006	0.015	0.019	0.013	0.006	0.019	0.014
4:00～ 5:00	0.008	0.018	0.020	0.007	0.031	0.019	0.012	0.007	0.031	0.016
5:00～ 6:00	0.010	0.018	0.025	0.007	0.035	0.024	0.013	0.007	0.035	0.019
6:00～ 7:00	0.013	0.017	0.024	0.007	0.032	0.023	0.016	0.007	0.032	0.019
7:00～ 8:00	0.012	0.017	0.020	0.011	0.025	0.020	0.020	0.011	0.025	0.018
8:00～ 9:00	0.011	0.017	0.019	0.009	0.024	0.021	0.020	0.009	0.024	0.017
9:00～10:00	0.007	0.016	0.020	0.008	0.023	0.021	0.014	0.007	0.023	0.016
10:00～11:00	0.006	0.018	0.023	0.009	0.030	0.021	0.013	0.006	0.030	0.017
11:00～12:00	0.007	0.019	0.019	0.009	0.031	0.019	0.010	0.007	0.031	0.016
12:00～13:00	0.008	0.023	0.017	0.008	0.027	0.020	0.009	0.008	0.027	0.016
13:00～14:00	0.007	0.022	0.018	0.007	0.027	0.018	0.010	0.007	0.027	0.016
14:00～15:00	0.009	0.021	0.018	0.007	0.023	0.015	0.012	0.007	0.023	0.015
15:00～16:00	0.011	0.021	0.022	0.007	0.033	0.014	0.021	0.007	0.033	0.018
16:00～17:00	0.013	0.019	0.029	0.011	0.035	0.014	0.030	0.011	0.035	0.022
17:00～18:00	0.032	0.024	0.037	0.012	0.034	0.016	0.041	0.012	0.041	0.028
18:00～19:00	0.041	0.020	0.034	0.018	0.033	0.016	0.039	0.016	0.041	0.029
19:00～20:00	0.042	0.028	0.032	0.022	0.035	0.016	0.041	0.016	0.042	0.031
20:00～21:00	0.041	0.026	0.035	0.019	0.034	0.020	0.034	0.019	0.041	0.030
21:00～22:00	0.035	0.029	0.038	0.023	0.029	0.017	0.024	0.017	0.038	0.028
22:00～23:00	0.031	0.028	0.022	0.021	0.029	0.015	0.022	0.015	0.031	0.024
23:00～24:00	0.035	0.026	0.014	0.022	0.028	0.016	0.023	0.014	0.035	0.023
最小値	0.006	0.016	0.014	0.006	0.013	0.014	0.009	0.006	－	－
最大値	0.042	0.029	0.038	0.023	0.035	0.024	0.041	－	0.042	－
平均値	0.017	0.022	0.023	0.012	0.028	0.019	0.020	－	－	0.020

表 1.1.1-3（5）　二酸化窒素の現地調査結果（秋季：St.5 さぎ山記念公園）

調査期間：平成26年11月4日(火)～11月10日(月)
調査地点：さぎ山記念公園　　単位：ppm

時間＼月日	11月4日(火)	11月5日(水)	11月6日(木)	11月7日(金)	11月8日(土)	11月9日(日)	11月10日(月)	最小値	最大値	平均値
0:00～ 1:00	0.007	0.026	0.020	0.013	0.014	0.018	0.012	0.007	0.026	0.016
1:00～ 2:00	0.007	0.020	0.016	0.006	0.016	0.016	0.010	0.006	0.020	0.013
2:00～ 3:00	0.006	0.022	0.014	0.003	0.011	0.014	0.009	0.003	0.022	0.011
3:00～ 4:00	0.008	0.018	0.014	0.004	0.010	0.013	0.009	0.004	0.018	0.011
4:00～ 5:00	0.006	0.016	0.018	0.004	0.025	0.017	0.008	0.004	0.025	0.013
5:00～ 6:00	0.008	0.018	0.022	0.007	0.030	0.019	0.012	0.007	0.030	0.017
6:00～ 7:00	0.016	0.018	0.022	0.008	0.028	0.020	0.011	0.008	0.028	0.018
7:00～ 8:00	0.014	0.017	0.017	0.009	0.022	0.018	0.017	0.009	0.022	0.016
8:00～ 9:00	0.009	0.019	0.018	0.008	0.025	0.018	0.019	0.008	0.025	0.017
9:00～10:00	0.006	0.020	0.019	0.006	0.021	0.018	0.012	0.006	0.021	0.015
10:00～11:00	0.006	0.020	0.021	0.007	0.025	0.017	0.012	0.006	0.025	0.015
11:00～12:00	0.007	0.023	0.019	0.006	0.029	0.015	0.008	0.006	0.029	0.015
12:00～13:00	0.006	0.021	0.012	0.006	0.025	0.015	0.007	0.006	0.025	0.013
13:00～14:00	0.005	0.020	0.011	0.007	0.025	0.016	0.007	0.005	0.025	0.013
14:00～15:00	0.007	0.016	0.010	0.009	0.021	0.013	0.009	0.007	0.021	0.012
15:00～16:00	0.010	0.020	0.014	0.009	0.029	0.011	0.018	0.009	0.029	0.016
16:00～17:00	0.018	0.017	0.027	0.012	0.032	0.010	0.029	0.010	0.032	0.021
17:00～18:00	0.033	0.024	0.029	0.013	0.031	0.013	0.037	0.013	0.037	0.026
18:00～19:00	0.040	0.021	0.025	0.013	0.028	0.013	0.038	0.013	0.040	0.025
19:00～20:00	0.033	0.019	0.021	0.018	0.029	0.014	0.034	0.014	0.034	0.024
20:00～21:00	0.033	0.021	0.023	0.015	0.028	0.015	0.031	0.015	0.033	0.024
21:00～22:00	0.031	0.024	0.024	0.018	0.026	0.013	0.018	0.013	0.031	0.022
22:00～23:00	0.027	0.024	0.018	0.021	0.022	0.011	0.020	0.011	0.027	0.020
23:00～24:00	0.030	0.027	0.008	0.020	0.023	0.011	0.025	0.008	0.030	0.021
最小値	0.005	0.016	0.008	0.003	0.010	0.010	0.007	0.003	－	－
最大値	0.040	0.027	0.029	0.021	0.032	0.020	0.038	－	0.040	－
平均値	0.016	0.020	0.018	0.010	0.024	0.015	0.017	－	－	0.017

表 1.1.1-3（6）　二酸化窒素の現地調査結果（秋季：St.6 柏陽中学校）

調査期間：平成26年11月4日(火)～11月10日(月)
調査地点：柏陽中学校　　単位：ppm

時間＼月日	11月4日(火)	11月5日(水)	11月6日(木)	11月7日(金)	11月8日(土)	11月9日(日)	11月10日(月)	最小値	最大値	平均値
0:00～ 1:00	0.011	0.030	0.023	0.020	0.012	0.026	0.017	0.011	0.030	0.020
1:00～ 2:00	0.015	0.025	0.019	0.008	0.015	0.022	0.016	0.008	0.025	0.017
2:00～ 3:00	0.020	0.023	0.016	0.005	0.010	0.019	0.018	0.005	0.023	0.016
3:00～ 4:00	0.011	0.023	0.017	0.006	0.014	0.017	0.012	0.006	0.023	0.014
4:00～ 5:00	0.011	0.021	0.021	0.007	0.021	0.017	0.008	0.007	0.021	0.015
5:00～ 6:00	0.013	0.020	0.022	0.008	0.023	0.016	0.010	0.008	0.023	0.016
6:00～ 7:00	0.027	0.021	0.022	0.014	0.022	0.020	0.014	0.014	0.027	0.020
7:00～ 8:00	0.016	0.021	0.020	0.014	0.017	0.020	0.018	0.014	0.021	0.018
8:00～ 9:00	0.009	0.021	0.018	0.006	0.019	0.020	0.016	0.006	0.021	0.016
9:00～10:00	0.006	0.018	0.018	0.007	0.016	0.020	0.012	0.006	0.020	0.014
10:00～11:00	0.005	0.015	0.018	0.007	0.020	0.018	0.010	0.005	0.020	0.013
11:00～12:00	0.006	0.019	0.014	0.006	0.020	0.018	0.007	0.006	0.020	0.013
12:00～13:00	0.005	0.017	0.011	0.006	0.019	0.020	0.007	0.005	0.020	0.012
13:00～14:00	0.006	0.017	0.010	0.005	0.018	0.015	0.007	0.005	0.018	0.011
14:00～15:00	0.006	0.017	0.011	0.007	0.019	0.014	0.011	0.006	0.019	0.012
15:00～16:00	0.007	0.015	0.013	0.005	0.026	0.012	0.012	0.005	0.026	0.013
16:00～17:00	0.014	0.015	0.019	0.011	0.033	0.014	0.017	0.011	0.033	0.018
17:00～18:00	0.026	0.022	0.018	0.020	0.036	0.014	0.030	0.014	0.036	0.024
18:00～19:00	0.028	0.016	0.022	0.020	0.034	0.016	0.032	0.016	0.034	0.024
19:00～20:00	0.027	0.021	0.023	0.021	0.035	0.020	0.029	0.020	0.035	0.025
20:00～21:00	0.028	0.020	0.022	0.013	0.034	0.016	0.034	0.013	0.034	0.024
21:00～22:00	0.025	0.029	0.031	0.016	0.032	0.019	0.015	0.015	0.032	0.024
22:00～23:00	0.027	0.031	0.021	0.018	0.031	0.018	0.009	0.009	0.031	0.022
23:00～24:00	0.034	0.027	0.009	0.014	0.030	0.016	0.014	0.009	0.034	0.021
最小値	0.005	0.015	0.009	0.005	0.010	0.012	0.007	0.005	－	－
最大値	0.034	0.031	0.031	0.021	0.036	0.026	0.034	－	0.036	－
平均値	0.016	0.021	0.018	0.011	0.023	0.018	0.016	－	－	0.018

表 1.1.1-3（7）　二酸化窒素の現地調査結果（秋季：St.7 岩槻中学校）

調査期間：平成26年11月4日(火)～11月10日(月)
調査地点：岩槻中学校　　単位：ppm

時間＼月日	11月4日(火)	11月5日(水)	11月6日(木)	11月7日(金)	11月8日(土)	11月9日(日)	11月10日(月)	最小値	最大値	平均値
0:00～ 1:00	0.010	0.031	0.020	0.013	0.011	0.026	0.014	0.010	0.031	0.018
1:00～ 2:00	0.010	0.026	0.018	0.009	0.012	0.020	0.013	0.009	0.026	0.015
2:00～ 3:00	0.010	0.023	0.015	0.005	0.010	0.018	0.014	0.005	0.023	0.014
3:00～ 4:00	0.008	0.025	0.019	0.005	0.011	0.017	0.011	0.005	0.025	0.014
4:00～ 5:00	0.008	0.023	0.020	0.006	0.017	0.015	0.009	0.006	0.023	0.014
5:00～ 6:00	0.009	0.022	0.022	0.007	0.018	0.015	0.009	0.007	0.022	0.015
6:00～ 7:00	0.016	0.025	0.022	0.008	0.020	0.020	0.013	0.008	0.025	0.018
7:00～ 8:00	0.014	0.023	0.019	0.010	0.016	0.019	0.018	0.010	0.023	0.017
8:00～ 9:00	0.009	0.021	0.018	0.008	0.015	0.018	0.017	0.008	0.021	0.015
9:00～10:00	0.006	0.019	0.019	0.007	0.015	0.018	0.013	0.006	0.019	0.014
10:00～11:00	0.005	0.015	0.022	0.006	0.019	0.018	0.010	0.005	0.022	0.014
11:00～12:00	0.005	0.022	0.015	0.006	0.018	0.015	0.008	0.005	0.022	0.013
12:00～13:00	0.004	0.018	0.010	0.005	0.014	0.017	0.007	0.004	0.018	0.011
13:00～14:00	0.004	0.016	0.009	0.005	0.016	0.015	0.008	0.004	0.016	0.010
14:00～15:00	0.004	0.016	0.012	0.006	0.018	0.013	0.010	0.004	0.018	0.011
15:00～16:00	0.006	0.013	0.011	0.006	0.024	0.012	0.010	0.006	0.024	0.012
16:00～17:00	0.011	0.012	0.015	0.010	0.032	0.013	0.011	0.010	0.032	0.015
17:00～18:00	0.031	0.015	0.016	0.015	0.036	0.012	0.017	0.012	0.036	0.020
18:00～19:00	0.040	0.014	0.021	0.018	0.035	0.016	0.031	0.014	0.040	0.025
19:00～20:00	0.037	0.019	0.028	0.020	0.035	0.021	0.028	0.019	0.037	0.027
20:00～21:00	0.039	0.019	0.029	0.012	0.034	0.019	0.032	0.012	0.039	0.026
21:00～22:00	0.037	0.028	0.030	0.014	0.034	0.018	0.017	0.014	0.037	0.025
22:00～23:00	0.038	0.032	0.022	0.015	0.033	0.016	0.017	0.015	0.038	0.025
23:00～24:00	0.033	0.023	0.007	0.012	0.032	0.016	0.018	0.007	0.033	0.020
最小値	0.004	0.012	0.007	0.005	0.010	0.012	0.007	0.004	－	－
最大値	0.040	0.032	0.030	0.020	0.036	0.026	0.032	－	0.040	－
平均値	0.016	0.021	0.018	0.010	0.022	0.017	0.015	－	－	0.017

表 1.1.1-3（8）　二酸化窒素の現地調査結果（秋季：St.9 特別養護老人ホーム恵の里付近）

測定期間：平成26年10月22日(水)～10月28日(火)
測定地点：特別養護老人ホーム恵の里付近　　単位：ppm

時間＼月日	10月22日(水)	10月23日(木)	10月24日(金)	10月25日(土)	10月26日(日)	10月27日(月)	10月28日(火)	最小値	最大値	平均値
0:00～ 1:00	0.020	0.016	0.026	0.028	0.020	0.010	0.002	0.002	0.028	0.017
1:00～ 2:00	0.022	0.011	0.025	0.029	0.014	0.009	0.002	0.002	0.029	0.016
2:00～ 3:00	0.025	0.013	0.023	0.026	0.009	0.009	0.003	0.003	0.026	0.015
3:00～ 4:00	0.027	0.014	0.022	0.023	0.008	0.009	0.003	0.003	0.027	0.015
4:00～ 5:00	0.025	0.013	0.023	0.018	0.008	0.010	0.004	0.004	0.025	0.014
5:00～ 6:00	0.021	0.021	0.022	0.015	0.009	0.013	0.005	0.005	0.022	0.015
6:00～ 7:00	0.019	0.026	0.023	0.015	0.014	0.015	0.007	0.007	0.026	0.017
7:00～ 8:00	0.013	0.019	0.022	0.022	0.011	0.017	0.009	0.009	0.022	0.016
8:00～ 9:00	0.011	0.015	0.020	0.031	0.008	0.018	0.006	0.006	0.031	0.016
9:00～10:00	0.010	0.012	0.016	0.026	0.007	0.019	0.005	0.005	0.026	0.014
10:00～11:00	0.009	0.011	0.013	0.023	0.006	0.015	0.004	0.004	0.023	0.012
11:00～12:00	0.010	0.013	0.009	0.015	0.005	0.012	0.004	0.004	0.015	0.010
12:00～13:00	0.012	0.015	0.006	0.014	0.006	0.016	0.003	0.003	0.016	0.010
13:00～14:00	0.013	0.015	0.006	0.015	0.009	0.024	0.003	0.003	0.024	0.012
14:00～15:00	0.013	0.012	0.007	0.020	0.013	0.022	0.003	0.003	0.022	0.013
15:00～16:00	0.013	0.016	0.010	0.025	0.007	0.019	0.004	0.004	0.025	0.013
16:00～17:00	0.018	0.021	0.016	0.023	0.007	0.019	0.005	0.005	0.023	0.016
17:00～18:00	0.026	0.026	0.034	0.025	0.008	0.007	0.007	0.007	0.034	0.019
18:00～19:00	0.024	0.031	0.038	0.022	0.009	0.005	0.008	0.005	0.038	0.020
19:00～20:00	0.016	0.029	0.039	0.030	0.011	0.004	0.012	0.004	0.039	0.020
20:00～21:00	0.016	0.025	0.040	0.029	0.012	0.003	0.011	0.003	0.040	0.019
21:00～22:00	0.017	0.028	0.036	0.026	0.012	0.003	0.007	0.003	0.036	0.018
22:00～23:00	0.023	0.028	0.033	0.030	0.013	0.002	0.005	0.002	0.033	0.019
23:00～24:00	0.018	0.028	0.029	0.021	0.011	0.002	0.004	0.002	0.029	0.016
最小値	0.009	0.011	0.006	0.014	0.005	0.002	0.002	0.002	－	－
最大値	0.027	0.031	0.040	0.031	0.020	0.024	0.012	－	0.040	－
平均値	0.018	0.019	0.022	0.023	0.010	0.012	0.005	－	－	0.016

表 1.1.1-3（9）　二酸化窒素の現地調査結果（秋季：St.10 シニアふれあいセンター東楽園付近）

測定期間：平成26年10月22日(水)～10月28日(火)
測定地点：老人福祉センター東楽園付近　　単位：ppm

月日 / 時間	10月22日(水)	10月23日(木)	10月24日(金)	10月25日(土)	10月26日(日)	10月27日(月)	10月28日(火)	最小値	最大値	平均値
0:00～ 1:00	0.008	0.010	0.016	0.014	0.012	0.006	0.001	0.001	0.016	0.010
1:00～ 2:00	0.010	0.008	0.015	0.015	0.010	0.005	0.002	0.002	0.015	0.009
2:00～ 3:00	0.013	0.009	0.014	0.016	0.007	0.005	0.002	0.002	0.016	0.009
3:00～ 4:00	0.013	0.009	0.013	0.014	0.006	0.006	0.002	0.002	0.014	0.009
4:00～ 5:00	0.014	0.009	0.014	0.012	0.006	0.006	0.003	0.003	0.014	0.009
5:00～ 6:00	0.011	0.011	0.013	0.009	0.006	0.007	0.003	0.003	0.013	0.009
6:00～ 7:00	0.011	0.015	0.014	0.010	0.008	0.007	0.004	0.004	0.015	0.010
7:00～ 8:00	0.009	0.015	0.014	0.012	0.007	0.008	0.005	0.005	0.015	0.010
8:00～ 9:00	0.008	0.012	0.013	0.017	0.006	0.011	0.005	0.005	0.017	0.010
9:00～10:00	0.009	0.010	0.012	0.019	0.006	0.012	0.004	0.004	0.019	0.010
10:00～11:00	0.006	0.009	0.010	0.014	0.005	0.011	0.004	0.004	0.014	0.008
11:00～12:00	0.006	0.010	0.008	0.011	0.005	0.010	0.004	0.004	0.011	0.008
12:00～13:00	0.009	0.010	0.006	0.008	0.004	0.009	0.004	0.004	0.010	0.007
13:00～14:00	0.011	0.011	0.005	0.008	0.004	0.012	0.003	0.003	0.012	0.008
14:00～15:00	0.011	0.009	0.005	0.009	0.005	0.011	0.003	0.003	0.011	0.008
15:00～16:00	0.011	0.009	0.005	0.010	0.004	0.010	0.003	0.003	0.011	0.007
16:00～17:00	0.013	0.012	0.005	0.010	0.003	0.011	0.003	0.003	0.013	0.008
17:00～18:00	0.014	0.015	0.011	0.010	0.003	0.006	0.004	0.003	0.015	0.009
18:00～19:00	0.015	0.016	0.016	0.010	0.004	0.004	0.004	0.004	0.016	0.010
19:00～20:00	0.011	0.019	0.020	0.013	0.005	0.003	0.006	0.003	0.020	0.011
20:00～21:00	0.010	0.016	0.018	0.013	0.005	0.003	0.007	0.003	0.018	0.010
21:00～22:00	0.011	0.016	0.020	0.013	0.006	0.002	0.005	0.002	0.020	0.010
22:00～23:00	0.012	0.016	0.017	0.016	0.007	0.002	0.004	0.002	0.017	0.011
23:00～24:00	0.013	0.017	0.017	0.014	0.006	0.002	0.003	0.002	0.017	0.010
最小値	0.006	0.008	0.005	0.008	0.003	0.002	0.001	0.001	－	－
最大値	0.015	0.019	0.020	0.019	0.012	0.012	0.007	－	0.020	－
平均値	0.011	0.012	0.013	0.012	0.006	0.007	0.004	－	－	0.009

表 1.1.1-3（10）　二酸化窒素の現地調査結果（秋季：St.11 膝子東側住宅付近）

測定期間：平成26年10月22日(水)～10月28日(火)
測定地点：膝子東側住宅付近　　単位：ppm

月日 / 時間	10月22日(水)	10月23日(木)	10月24日(金)	10月25日(土)	10月26日(日)	10月27日(月)	10月28日(火)	最小値	最大値	平均値
0:00～ 1:00	0.017	0.017	0.025	0.031	0.024	0.013	0.002	0.002	0.031	0.018
1:00～ 2:00	0.023	0.014	0.022	0.030	0.018	0.011	0.003	0.003	0.030	0.017
2:00～ 3:00	0.027	0.016	0.021	0.028	0.012	0.012	0.003	0.003	0.028	0.017
3:00～ 4:00	0.026	0.016	0.022	0.024	0.009	0.011	0.004	0.004	0.026	0.016
4:00～ 5:00	0.023	0.019	0.023	0.017	0.011	0.013	0.005	0.005	0.023	0.016
5:00～ 6:00	0.021	0.025	0.023	0.016	0.012	0.014	0.006	0.006	0.025	0.017
6:00～ 7:00	0.019	0.027	0.024	0.019	0.015	0.015	0.012	0.012	0.027	0.019
7:00～ 8:00	0.017	0.023	0.022	0.026	0.011	0.019	0.012	0.011	0.026	0.019
8:00～ 9:00	0.019	0.017	0.020	0.031	0.010	0.019	0.008	0.008	0.031	0.018
9:00～10:00	0.019	0.015	0.018	0.028	0.009	0.019	0.006	0.006	0.028	0.016
10:00～11:00	0.017	0.013	0.015	0.023	0.008	0.018	0.006	0.006	0.023	0.014
11:00～12:00	0.019	0.014	0.014	0.016	0.008	0.017	0.006	0.006	0.019	0.013
12:00～13:00	0.020	0.016	0.010	0.017	0.009	0.021	0.005	0.005	0.021	0.014
13:00～14:00	0.021	0.016	0.010	0.019	0.011	0.027	0.007	0.007	0.027	0.016
14:00～15:00	0.018	0.014	0.010	0.026	0.013	0.022	0.006	0.006	0.026	0.016
15:00～16:00	0.019	0.018	0.012	0.025	0.007	0.020	0.005	0.005	0.025	0.015
16:00～17:00	0.024	0.024	0.029	0.025	0.007	0.015	0.006	0.006	0.029	0.019
17:00～18:00	0.030	0.027	0.045	0.030	0.009	0.005	0.009	0.005	0.045	0.022
18:00～19:00	0.025	0.030	0.044	0.029	0.013	0.005	0.006	0.005	0.044	0.022
19:00～20:00	0.017	0.028	0.039	0.033	0.014	0.004	0.009	0.004	0.039	0.021
20:00～21:00	0.016	0.026	0.037	0.029	0.015	0.004	0.008	0.004	0.037	0.019
21:00～22:00	0.020	0.026	0.034	0.025	0.018	0.002	0.007	0.002	0.034	0.019
22:00～23:00	0.025	0.025	0.031	0.028	0.016	0.002	0.006	0.002	0.031	0.019
23:00～24:00	0.018	0.026	0.029	0.022	0.014	0.002	0.004	0.002	0.029	0.016
最小値	0.016	0.013	0.010	0.016	0.007	0.002	0.002	0.002	－	－
最大値	0.030	0.030	0.045	0.033	0.024	0.027	0.012	－	0.045	－
平均値	0.021	0.021	0.024	0.025	0.012	0.013	0.006	－	－	0.017

表 1.1.1-3（11）　二酸化窒素の現地調査結果（冬季：St.1 事業実施区域内）

調査期間：平成27年1月19日(月)～1月25日(日)
調査地点：事業実施区域内　　単位：ppm

時間＼月日	1月19日(月)	1月20日(火)	1月21日(水)	1月22日(木)	1月23日(金)	1月24日(土)	1月25日(日)	最小値	最大値	平均値
0:00～ 1:00	0.022	0.005	0.032	0.039	0.028	0.006	0.034	0.005	0.039	0.024
1:00～ 2:00	0.029	0.007	0.040	0.037	0.030	0.005	0.030	0.005	0.040	0.025
2:00～ 3:00	0.034	0.009	0.035	0.037	0.030	0.005	0.028	0.005	0.037	0.025
3:00～ 4:00	0.034	0.009	0.032	0.036	0.026	0.004	0.024	0.004	0.036	0.024
4:00～ 5:00	0.028	0.015	0.025	0.036	0.031	0.003	0.027	0.003	0.036	0.024
5:00～ 6:00	0.032	0.013	0.037	0.033	0.032	0.004	0.027	0.004	0.037	0.025
6:00～ 7:00	0.033	0.020	0.041	0.034	0.031	0.019	0.025	0.019	0.041	0.029
7:00～ 8:00	0.031	0.020	0.033	0.033	0.029	0.027	0.024	0.020	0.033	0.028
8:00～ 9:00	0.025	0.013	0.032	0.029	0.030	0.026	0.023	0.013	0.032	0.025
9:00～10:00	0.026	0.009	0.033	0.028	0.018	0.016	0.020	0.009	0.033	0.021
10:00～11:00	0.020	0.009	0.031	0.028	0.011	0.007	0.017	0.007	0.031	0.018
11:00～12:00	0.016	0.010	0.030	0.030	0.009	0.006	0.012	0.006	0.030	0.016
12:00～13:00	0.016	0.008	0.033	0.034	0.007	0.009	0.011	0.007	0.034	0.017
13:00～14:00	0.016	0.007	0.040	0.039	0.006	0.009	0.010	0.006	0.040	0.018
14:00～15:00	0.015	0.007	0.032	0.029	0.006	0.010	0.009	0.006	0.032	0.015
15:00～16:00	0.011	0.007	0.028	0.030	0.006	0.013	0.009	0.006	0.030	0.015
16:00～17:00	0.009	0.007	0.029	0.032	0.006	0.026	0.012	0.006	0.032	0.017
17:00～18:00	0.011	0.008	0.032	0.034	0.005	0.045	0.015	0.005	0.045	0.021
18:00～19:00	0.012	0.007	0.038	0.032	0.004	0.045	0.014	0.004	0.045	0.022
19:00～20:00	0.011	0.008	0.038	0.031	0.004	0.040	0.017	0.004	0.040	0.021
20:00～21:00	0.008	0.011	0.035	0.031	0.004	0.035	0.024	0.004	0.035	0.021
21:00～22:00	0.010	0.020	0.038	0.024	0.004	0.039	0.023	0.004	0.039	0.023
22:00～23:00	0.010	0.021	0.041	0.028	0.004	0.041	0.029	0.004	0.041	0.025
23:00～24:00	0.007	0.031	0.042	0.025	0.005	0.037	0.032	0.005	0.042	0.026
最小値	0.007	0.005	0.025	0.024	0.004	0.003	0.009	0.003	－	－
最大値	0.034	0.031	0.042	0.039	0.032	0.045	0.034	－	0.045	－
平均値	0.019	0.012	0.034	0.032	0.015	0.020	0.021	－	－	

表 1.1.1-3（12）　二酸化窒素の現地調査結果（冬季：St.2 大谷中学校）

調査期間：平成27年1月19日(月)～1月25日(日)
調査地点：大谷中学校　　単位：ppm

時間＼月日	1月19日(月)	1月20日(火)	1月21日(水)	1月22日(木)	1月23日(金)	1月24日(土)	1月25日(日)	最小値	最大値	平均値
0:00～ 1:00	0.015	0.008	0.036	0.035	0.026	0.008	0.034	0.008	0.036	0.023
1:00～ 2:00	0.018	0.011	0.037	0.034	0.028	0.006	0.028	0.006	0.037	0.023
2:00～ 3:00	0.019	0.011	0.038	0.032	0.022	0.005	0.023	0.005	0.038	0.021
3:00～ 4:00	0.022	0.012	0.023	0.032	0.022	0.003	0.023	0.003	0.032	0.020
4:00～ 5:00	0.024	0.015	0.015	0.034	0.023	0.004	0.022	0.004	0.034	0.020
5:00～ 6:00	0.028	0.017	0.018	0.032	0.024	0.005	0.020	0.005	0.032	0.021
6:00～ 7:00	0.030	0.019	0.026	0.032	0.026	0.012	0.024	0.012	0.032	0.024
7:00～ 8:00	0.027	0.025	0.030	0.032	0.031	0.023	0.023	0.023	0.032	0.027
8:00～ 9:00	0.017	0.015	0.029	0.027	0.038	0.022	0.020	0.015	0.038	0.024
9:00～10:00	0.021	0.011	0.030	0.027	0.011	0.009	0.017	0.009	0.030	0.018
10:00～11:00	0.016	0.008	0.024	0.026	0.008	0.008	0.015	0.008	0.026	0.015
11:00～12:00	0.014	0.007	0.026	0.027	0.007	0.007	0.011	0.007	0.027	0.014
12:00～13:00	0.015	0.006	0.029	0.025	0.006	0.008	0.008	0.006	0.029	0.014
13:00～14:00	0.013	0.006	0.026	0.028	0.005	0.007	0.008	0.005	0.028	0.013
14:00～15:00	0.012	0.006	0.021	0.028	0.005	0.008	0.007	0.005	0.028	0.012
15:00～16:00	0.015	0.008	0.020	0.030	0.004	0.011	0.008	0.004	0.030	0.014
16:00～17:00	0.009	0.008	0.024	0.031	0.005	0.023	0.011	0.005	0.031	0.016
17:00～18:00	0.012	0.008	0.027	0.032	0.006	0.036	0.015	0.006	0.036	0.019
18:00～19:00	0.010	0.009	0.035	0.034	0.005	0.041	0.014	0.005	0.041	0.021
19:00～20:00	0.008	0.008	0.036	0.029	0.005	0.041	0.018	0.005	0.041	0.021
20:00～21:00	0.008	0.009	0.030	0.027	0.005	0.045	0.020	0.005	0.045	0.021
21:00～22:00	0.010	0.015	0.036	0.018	0.004	0.048	0.030	0.004	0.048	0.023
22:00～23:00	0.013	0.017	0.036	0.022	0.005	0.044	0.036	0.005	0.044	0.025
23:00～24:00	0.007	0.029	0.038	0.025	0.005	0.038	0.024	0.005	0.038	0.024
最小値	0.007	0.006	0.015	0.018	0.004	0.003	0.007	0.003	－	－
最大値	0.030	0.029	0.038	0.035	0.038	0.048	0.036	－	0.048	－
平均値	0.016	0.012	0.029	0.029	0.014	0.019	0.019	－	－	0.020

表 1.1.1-3（13）　二酸化窒素の現地調査結果（冬季：St.3 思い出の里会館）

調査期間：平成27年1月19日(月)～1月25日(日)
調査地点：思い出の里会館　　単位：ppm

月日 / 時間	1月19日(月)	1月20日(火)	1月21日(水)	1月22日(木)	1月23日(金)	1月24日(土)	1月25日(日)	最小値	最大値	平均値
0:00～ 1:00	0.021	0.010	0.032	0.040	0.033	0.005	0.033	0.005	0.040	0.025
1:00～ 2:00	0.020	0.010	0.035	0.039	0.035	0.007	0.030	0.007	0.039	0.025
2:00～ 3:00	0.022	0.015	0.033	0.037	0.031	0.005	0.025	0.005	0.037	0.024
3:00～ 4:00	0.023	0.015	0.032	0.037	0.031	0.006	0.023	0.006	0.037	0.024
4:00～ 5:00	0.022	0.018	0.026	0.033	0.030	0.006	0.021	0.006	0.033	0.022
5:00～ 6:00	0.027	0.020	0.028	0.035	0.029	0.005	0.019	0.005	0.035	0.023
6:00～ 7:00	0.026	0.021	0.034	0.034	0.031	0.010	0.020	0.010	0.034	0.025
7:00～ 8:00	0.029	0.019	0.040	0.035	0.032	0.024	0.021	0.019	0.040	0.029
8:00～ 9:00	0.022	0.015	0.038	0.029	0.036	0.024	0.020	0.015	0.038	0.026
9:00～10:00	0.021	0.010	0.041	0.031	0.013	0.014	0.016	0.010	0.041	0.021
10:00～11:00	0.018	0.011	0.039	0.029	0.012	0.008	0.018	0.008	0.039	0.019
11:00～12:00	0.017	0.010	0.038	0.031	0.011	0.009	0.016	0.009	0.038	0.019
12:00～13:00	0.015	0.008	0.041	0.031	0.004	0.006	0.008	0.004	0.041	0.016
13:00～14:00	0.011	0.011	0.039	0.035	0.007	0.005	0.007	0.005	0.039	0.016
14:00～15:00	0.015	0.004	0.034	0.037	0.004	0.006	0.011	0.004	0.037	0.016
15:00～16:00	0.014	0.006	0.032	0.034	0.003	0.014	0.011	0.003	0.034	0.016
16:00～17:00	0.014	0.008	0.033	0.035	0.004	0.017	0.010	0.004	0.035	0.017
17:00～18:00	0.018	0.008	0.035	0.036	0.005	0.032	0.012	0.005	0.036	0.021
18:00～19:00	0.017	0.010	0.041	0.031	0.004	0.036	0.014	0.004	0.041	0.022
19:00～20:00	0.010	0.009	0.044	0.037	0.006	0.042	0.017	0.006	0.044	0.024
20:00～21:00	0.006	0.011	0.037	0.037	0.005	0.041	0.023	0.005	0.041	0.023
21:00～22:00	0.015	0.013	0.042	0.029	0.004	0.041	0.020	0.004	0.042	0.023
22:00～23:00	0.015	0.017	0.042	0.028	0.003	0.038	0.024	0.003	0.042	0.024
23:00～24:00	0.010	0.028	0.043	0.035	0.006	0.034	0.042	0.006	0.043	0.028
最小値	0.006	0.004	0.026	0.028	0.003	0.005	0.007	0.003	－	－
最大値	0.029	0.028	0.044	0.040	0.036	0.042	0.042	－	0.044	－
平均値	0.018	0.013	0.037	0.034	0.016	0.018	0.019	－	－	0.022

表 1.1.1-3（14）　二酸化窒素の現地調査結果（冬季：St.4 光徳寺公園）

調査期間：平成27年1月19日(月)～1月25日(日)
調査地点：光徳寺公園　　単位：ppm

月日 / 時間	1月19日(月)	1月20日(火)	1月21日(水)	1月22日(木)	1月23日(金)	1月24日(土)	1月25日(日)	最小値	最大値	平均値
0:00～ 1:00	0.016	0.005	0.027	0.035	0.025	0.006	0.032	0.005	0.035	0.021
1:00～ 2:00	0.023	0.008	0.032	0.033	0.028	0.005	0.027	0.005	0.033	0.022
2:00～ 3:00	0.024	0.009	0.030	0.033	0.029	0.004	0.023	0.004	0.033	0.022
3:00～ 4:00	0.026	0.010	0.026	0.033	0.024	0.003	0.022	0.003	0.033	0.021
4:00～ 5:00	0.022	0.014	0.019	0.031	0.023	0.003	0.024	0.003	0.031	0.019
5:00～ 6:00	0.029	0.014	0.034	0.031	0.024	0.004	0.021	0.004	0.034	0.022
6:00～ 7:00	0.031	0.020	0.037	0.030	0.025	0.011	0.023	0.011	0.037	0.025
7:00～ 8:00	0.028	0.021	0.031	0.028	0.023	0.024	0.022	0.021	0.031	0.025
8:00～ 9:00	0.022	0.014	0.029	0.024	0.024	0.021	0.020	0.014	0.029	0.022
9:00～10:00	0.019	0.008	0.030	0.024	0.015	0.013	0.018	0.008	0.030	0.018
10:00～11:00	0.014	0.008	0.027	0.023	0.013	0.006	0.015	0.006	0.027	0.015
11:00～12:00	0.012	0.007	0.025	0.024	0.007	0.005	0.011	0.005	0.025	0.013
12:00～13:00	0.013	0.006	0.026	0.023	0.006	0.006	0.009	0.006	0.026	0.013
13:00～14:00	0.012	0.004	0.028	0.023	0.005	0.007	0.009	0.004	0.028	0.013
14:00～15:00	0.012	0.005	0.025	0.025	0.004	0.009	0.007	0.004	0.025	0.012
15:00～16:00	0.011	0.005	0.022	0.027	0.004	0.013	0.008	0.004	0.027	0.013
16:00～17:00	0.008	0.005	0.025	0.029	0.004	0.024	0.009	0.004	0.029	0.015
17:00～18:00	0.009	0.007	0.029	0.033	0.006	0.037	0.013	0.006	0.037	0.019
18:00～19:00	0.009	0.008	0.035	0.032	0.005	0.036	0.013	0.005	0.036	0.020
19:00～20:00	0.008	0.007	0.037	0.031	0.005	0.038	0.015	0.005	0.038	0.020
20:00～21:00	0.008	0.008	0.031	0.029	0.004	0.041	0.017	0.004	0.041	0.020
21:00～22:00	0.007	0.017	0.036	0.019	0.003	0.049	0.022	0.003	0.049	0.022
22:00～23:00	0.010	0.016	0.038	0.023	0.003	0.038	0.024	0.003	0.038	0.022
23:00～24:00	0.006	0.026	0.039	0.025	0.004	0.034	0.030	0.004	0.039	0.023
最小値	0.006	0.004	0.019	0.019	0.003	0.003	0.007	0.003	－	－
最大値	0.031	0.026	0.039	0.035	0.029	0.049	0.032	－	0.049	－
平均値	0.016	0.011	0.030	0.028	0.013	0.018	0.018	－	－	0.019

表 1.1.1-3（15）　二酸化窒素の現地調査結果（冬季：St.5 さぎ山記念公園）

調査期間：平成27年1月19日（月）～1月25日（日）
調査地点：さぎ山記念公園　　単位：ppm

月日 / 時間	1月19日(月)	1月20日(火)	1月21日(水)	1月22日(木)	1月23日(金)	1月24日(土)	1月25日(日)	最小値	最大値	平均値
0:00～ 1:00	0.014	0.004	0.028	0.026	0.019	0.005	0.026	0.004	0.028	0.017
1:00～ 2:00	0.017	0.005	0.029	0.024	0.020	0.003	0.022	0.003	0.029	0.017
2:00～ 3:00	0.023	0.007	0.029	0.023	0.020	0.002	0.019	0.002	0.029	0.018
3:00～ 4:00	0.023	0.007	0.024	0.022	0.021	0.002	0.017	0.002	0.024	0.017
4:00～ 5:00	0.019	0.011	0.017	0.024	0.019	0.002	0.018	0.002	0.024	0.016
5:00～ 6:00	0.021	0.018	0.028	0.022	0.019	0.004	0.017	0.004	0.028	0.018
6:00～ 7:00	0.027	0.018	0.033	0.022	0.019	0.012	0.019	0.012	0.033	0.021
7:00～ 8:00	0.025	0.025	0.030	0.025	0.022	0.021	0.016	0.016	0.030	0.023
8:00～ 9:00	0.023	0.013	0.027	0.021	0.021	0.023	0.016	0.013	0.027	0.021
9:00～10:00	0.022	0.009	0.028	0.022	0.015	0.014	0.016	0.009	0.028	0.018
10:00～11:00	0.013	0.008	0.027	0.021	0.005	0.006	0.013	0.005	0.027	0.013
11:00～12:00	0.009	0.006	0.024	0.020	0.004	0.005	0.008	0.004	0.024	0.011
12:00～13:00	0.011	0.005	0.024	0.021	0.003	0.005	0.006	0.003	0.024	0.011
13:00～14:00	0.012	0.005	0.028	0.021	0.004	0.006	0.006	0.004	0.028	0.012
14:00～15:00	0.010	0.005	0.024	0.023	0.003	0.007	0.005	0.003	0.024	0.011
15:00～16:00	0.011	0.006	0.024	0.025	0.003	0.011	0.007	0.003	0.025	0.012
16:00～17:00	0.008	0.006	0.023	0.025	0.004	0.022	0.013	0.004	0.025	0.014
17:00～18:00	0.011	0.007	0.024	0.027	0.004	0.025	0.013	0.004	0.027	0.016
18:00～19:00	0.011	0.006	0.029	0.026	0.004	0.027	0.013	0.004	0.029	0.017
19:00～20:00	0.011	0.007	0.031	0.025	0.003	0.029	0.015	0.003	0.031	0.017
20:00～21:00	0.006	0.008	0.025	0.024	0.002	0.030	0.015	0.002	0.030	0.016
21:00～22:00	0.007	0.013	0.028	0.017	0.002	0.036	0.012	0.002	0.036	0.016
22:00～23:00	0.008	0.012	0.028	0.019	0.003	0.033	0.018	0.003	0.033	0.017
23:00～24:00	0.007	0.024	0.029	0.021	0.003	0.027	0.022	0.003	0.029	0.019
最小値	0.006	0.004	0.017	0.017	0.002	0.002	0.005	0.002	－	－
最大値	0.027	0.025	0.033	0.027	0.022	0.036	0.026	－	0.036	－
平均値	0.015	0.010	0.027	0.023	0.010	0.015	0.015	－	－	0.016

表 1.1.1-3（16）　二酸化窒素の現地調査結果（冬季：St.6 柏陽中学校）

調査期間：平成27年1月19日（月）～1月25日（日）
調査地点：柏陽中学校　　単位：ppm

月日 / 時間	1月19日(月)	1月20日(火)	1月21日(水)	1月22日(木)	1月23日(金)	1月24日(土)	1月25日(日)	最小値	最大値	平均値
0:00～ 1:00	0.021	0.012	0.024	0.040	0.025	0.011	0.029	0.011	0.040	0.023
1:00～ 2:00	0.017	0.017	0.030	0.037	0.025	0.010	0.030	0.010	0.037	0.024
2:00～ 3:00	0.028	0.018	0.027	0.034	0.019	0.007	0.026	0.007	0.034	0.023
3:00～ 4:00	0.030	0.024	0.041	0.031	0.021	0.008	0.025	0.008	0.041	0.026
4:00～ 5:00	0.036	0.026	0.031	0.032	0.013	0.008	0.020	0.008	0.036	0.024
5:00～ 6:00	0.035	0.026	0.032	0.032	0.020	0.008	0.018	0.008	0.035	0.024
6:00～ 7:00	0.033	0.037	0.038	0.031	0.030	0.017	0.019	0.017	0.038	0.029
7:00～ 8:00	0.035	0.026	0.040	0.029	0.035	0.028	0.019	0.019	0.040	0.030
8:00～ 9:00	0.027	0.016	0.035	0.025	0.040	0.021	0.021	0.016	0.040	0.026
9:00～10:00	0.023	0.010	0.036	0.026	0.023	0.016	0.017	0.010	0.036	0.022
10:00～11:00	0.027	0.011	0.035	0.026	0.010	0.010	0.016	0.010	0.035	0.019
11:00～12:00	0.021	0.011	0.034	0.024	0.009	0.010	0.016	0.009	0.034	0.018
12:00～13:00	0.020	0.011	0.038	0.025	0.010	0.010	0.019	0.010	0.038	0.019
13:00～14:00	0.020	0.011	0.036	0.024	0.010	0.015	0.024	0.010	0.036	0.020
14:00～15:00	0.021	0.011	0.036	0.032	0.010	0.019	0.019	0.010	0.036	0.021
15:00～16:00	0.018	0.012	0.034	0.033	0.009	0.018	0.015	0.009	0.034	0.020
16:00～17:00	0.017	0.012	0.039	0.035	0.009	0.022	0.015	0.009	0.039	0.021
17:00～18:00	0.018	0.012	0.037	0.035	0.009	0.031	0.017	0.009	0.037	0.023
18:00～19:00	0.015	0.013	0.041	0.035	0.008	0.030	0.015	0.008	0.041	0.022
19:00～20:00	0.013	0.012	0.041	0.030	0.007	0.028	0.014	0.007	0.041	0.021
20:00～21:00	0.011	0.012	0.039	0.029	0.005	0.031	0.015	0.005	0.039	0.020
21:00～22:00	0.013	0.014	0.040	0.029	0.007	0.033	0.017	0.007	0.040	0.022
22:00～23:00	0.018	0.013	0.042	0.024	0.007	0.030	0.019	0.007	0.042	0.022
23:00～24:00	0.009	0.015	0.041	0.023	0.006	0.027	0.026	0.006	0.041	0.021
最小値	0.009	0.010	0.024	0.023	0.005	0.007	0.014	0.005	－	－
最大値	0.036	0.037	0.042	0.040	0.040	0.033	0.030	－	0.042	－
平均値	0.022	0.016	0.036	0.030	0.015	0.019	0.020	－	－	0.023

表 1.1.1-3（17）　二酸化窒素の現地調査結果（冬季：St.7 岩槻中学校）

調査期間：平成27年1月19日(月)～1月25日(日)
調査地点：岩槻中学校
単位：ppm

月日 / 時間	1月19日(月)	1月20日(火)	1月21日(水)	1月22日(木)	1月23日(金)	1月24日(土)	1月25日(日)	最小値	最大値	平均値
0:00～ 1:00	0.019	0.010	0.035	0.037	0.022	0.006	0.032	0.006	0.037	0.023
1:00～ 2:00	0.021	0.011	0.034	0.034	0.022	0.007	0.031	0.007	0.034	0.023
2:00～ 3:00	0.027	0.013	0.028	0.033	0.014	0.006	0.028	0.006	0.033	0.021
3:00～ 4:00	0.025	0.013	0.039	0.029	0.014	0.005	0.025	0.005	0.039	0.021
4:00～ 5:00	0.031	0.014	0.029	0.031	0.019	0.004	0.021	0.004	0.031	0.021
5:00～ 6:00	0.034	0.022	0.029	0.030	0.024	0.006	0.021	0.006	0.034	0.024
6:00～ 7:00	0.036	0.027	0.038	0.029	0.035	0.012	0.020	0.012	0.038	0.028
7:00～ 8:00	0.035	0.021	0.038	0.027	0.039	0.017	0.019	0.017	0.039	0.028
8:00～ 9:00	0.024	0.015	0.034	0.024	0.041	0.015	0.019	0.015	0.041	0.025
9:00～10:00	0.023	0.010	0.034	0.023	0.024	0.012	0.016	0.010	0.034	0.020
10:00～11:00	0.023	0.011	0.034	0.021	0.009	0.007	0.014	0.007	0.034	0.017
11:00～12:00	0.020	0.009	0.033	0.022	0.008	0.005	0.010	0.005	0.033	0.015
12:00～13:00	0.015	0.007	0.036	0.022	0.006	0.006	0.009	0.006	0.036	0.014
13:00～14:00	0.014	0.005	0.037	0.021	0.004	0.007	0.007	0.004	0.037	0.014
14:00～15:00	0.013	0.007	0.038	0.030	0.005	0.007	0.007	0.005	0.038	0.015
15:00～16:00	0.009	0.006	0.034	0.032	0.004	0.010	0.008	0.004	0.034	0.015
16:00～17:00	0.010	0.006	0.038	0.033	0.004	0.020	0.009	0.004	0.038	0.017
17:00～18:00	0.012	0.007	0.035	0.034	0.005	0.036	0.015	0.005	0.036	0.021
18:00～19:00	0.014	0.009	0.040	0.032	0.006	0.040	0.015	0.006	0.040	0.022
19:00～20:00	0.012	0.009	0.041	0.027	0.005	0.041	0.019	0.005	0.041	0.022
20:00～21:00	0.010	0.012	0.038	0.024	0.005	0.042	0.020	0.005	0.042	0.022
21:00～22:00	0.016	0.011	0.040	0.022	0.004	0.044	0.017	0.004	0.044	0.022
22:00～23:00	0.018	0.017	0.041	0.019	0.004	0.038	0.023	0.004	0.041	0.023
23:00～24:00	0.009	0.028	0.040	0.020	0.005	0.037	0.022	0.005	0.040	0.023
最小値	0.009	0.005	0.028	0.019	0.004	0.004	0.007	0.004	－	－
最大値	0.036	0.028	0.041	0.037	0.041	0.044	0.032	－	0.044	－
平均値	0.020	0.013	0.036	0.027	0.014	0.018	0.018	－	－	0.021

表 1.1.1-3（18）　二酸化窒素の現地調査結果（冬季：St.9 特別養護老人ホーム恵の里付近）

調査期間：平成27年1月19日(月)～1月25日(日)
調査地点：岩槻中学校
単位：ppm

月日 / 時間	1月19日(月)	1月20日(火)	1月21日(水)	1月22日(木)	1月23日(金)	1月24日(土)	1月25日(日)	最小値	最大値	平均値
0:00～ 1:00	0.019	0.010	0.035	0.037	0.022	0.006	0.032	0.006	0.037	0.023
1:00～ 2:00	0.021	0.011	0.034	0.034	0.022	0.007	0.031	0.007	0.034	0.023
2:00～ 3:00	0.027	0.013	0.028	0.033	0.014	0.006	0.028	0.006	0.033	0.021
3:00～ 4:00	0.025	0.013	0.039	0.029	0.014	0.005	0.025	0.005	0.039	0.021
4:00～ 5:00	0.031	0.014	0.029	0.031	0.019	0.004	0.021	0.004	0.031	0.021
5:00～ 6:00	0.034	0.022	0.029	0.030	0.024	0.006	0.021	0.006	0.034	0.024
6:00～ 7:00	0.036	0.027	0.038	0.029	0.035	0.012	0.020	0.012	0.038	0.028
7:00～ 8:00	0.035	0.021	0.038	0.027	0.039	0.017	0.019	0.017	0.039	0.028
8:00～ 9:00	0.024	0.015	0.034	0.024	0.041	0.015	0.019	0.015	0.041	0.025
9:00～10:00	0.023	0.010	0.034	0.023	0.024	0.012	0.016	0.010	0.034	0.020
10:00～11:00	0.023	0.011	0.034	0.021	0.009	0.007	0.014	0.007	0.034	0.017
11:00～12:00	0.020	0.009	0.033	0.022	0.008	0.005	0.010	0.005	0.033	0.015
12:00～13:00	0.015	0.007	0.036	0.022	0.006	0.006	0.009	0.006	0.036	0.014
13:00～14:00	0.014	0.005	0.037	0.021	0.004	0.007	0.007	0.004	0.037	0.014
14:00～15:00	0.013	0.007	0.038	0.030	0.005	0.007	0.007	0.005	0.038	0.015
15:00～16:00	0.009	0.006	0.034	0.032	0.004	0.010	0.008	0.004	0.034	0.015
16:00～17:00	0.010	0.006	0.038	0.033	0.004	0.020	0.009	0.004	0.038	0.017
17:00～18:00	0.012	0.007	0.035	0.034	0.005	0.036	0.015	0.005	0.036	0.021
18:00～19:00	0.014	0.009	0.040	0.032	0.006	0.040	0.015	0.006	0.040	0.022
19:00～20:00	0.012	0.009	0.041	0.027	0.005	0.041	0.019	0.005	0.041	0.022
20:00～21:00	0.010	0.012	0.038	0.024	0.005	0.042	0.020	0.005	0.042	0.022
21:00～22:00	0.016	0.011	0.040	0.022	0.004	0.044	0.017	0.004	0.044	0.022
22:00～23:00	0.018	0.017	0.041	0.019	0.004	0.038	0.023	0.004	0.041	0.023
23:00～24:00	0.009	0.028	0.040	0.020	0.005	0.037	0.022	0.005	0.040	0.023
最小値	0.009	0.005	0.028	0.019	0.004	0.004	0.007	0.004	－	－
最大値	0.036	0.028	0.041	0.037	0.041	0.044	0.032	－	0.044	－
平均値	0.020	0.013	0.036	0.027	0.014	0.018	0.018	－	－	0.021

表 1.1.1-3（19）　二酸化窒素の現地調査結果（冬季：St.10 シニアふれあいセンター東楽園付近）

測定期間：平成27年1月30日(金)～2月5日(木)
測定地点：老人福祉センター東楽園付近　　単位：ppm

月日 / 時間	1月30日(金)	1月31日(土)	2月1日(日)	2月2日(月)	2月3日(火)	2月4日(水)	2月5日(木)	最小値	最大値	平均値
0:00～ 1:00	0.038	0.034	0.004	0.006	0.006	0.032	0.022	0.004	0.038	0.020
1:00～ 2:00	0.039	0.026	0.003	0.005	0.005	0.031	0.025	0.003	0.039	0.019
2:00～ 3:00	0.040	0.026	0.002	0.005	0.005	0.025	0.029	0.002	0.040	0.019
3:00～ 4:00	0.037	0.027	0.002	0.005	0.005	0.026	0.034	0.002	0.037	0.019
4:00～ 5:00	0.035	0.031	0.002	0.006	0.025	0.031	0.036	0.002	0.036	0.024
5:00～ 6:00	0.036	0.031	0.002	0.009	0.038	0.039	0.036	0.002	0.039	0.027
6:00～ 7:00	0.036	0.030	0.002	0.014	0.042	0.045	0.040	0.002	0.045	0.030
7:00～ 8:00	0.032	0.016	0.003	0.024	0.044	0.047	0.038	0.003	0.047	0.029
8:00～ 9:00	0.030	0.011	0.003	0.020	0.032	0.051	0.035	0.003	0.051	0.026
9:00～10:00	0.029	0.009	0.002	0.010	0.024	0.044	0.035	0.002	0.044	0.022
10:00～11:00	0.034	0.008	0.002	0.007	0.018	0.036	0.041	0.002	0.041	0.021
11:00～12:00	0.030	0.006	0.002	0.007	0.018	0.024	0.042	0.002	0.042	0.018
12:00～13:00	0.031	0.005	0.002	0.006	0.015	0.020	0.044	0.002	0.044	0.018
13:00～14:00	0.029	0.004	0.002	0.005	0.013	0.015	0.040	0.002	0.040	0.015
14:00～15:00	0.032	0.004	0.001	0.004	0.012	0.014	0.039	0.001	0.039	0.015
15:00～16:00	0.034	0.003	0.001	0.004	0.012	0.010	0.035	0.001	0.035	0.014
16:00～17:00	0.037	0.004	0.001	0.005	0.010	0.012	0.037	0.001	0.037	0.015
17:00～18:00	0.031	0.005	0.002	0.005	0.024	0.019	0.041	0.002	0.041	0.018
18:00～19:00	0.028	0.005	0.003	0.005	0.028	0.021	0.034	0.003	0.034	0.018
19:00～20:00	0.030	0.005	0.003	0.005	0.024	0.021	0.032	0.003	0.032	0.017
20:00～21:00	0.037	0.004	0.003	0.006	0.025	0.027	0.026	0.003	0.037	0.018
21:00～22:00	0.038	0.004	0.004	0.006	0.026	0.026	0.023	0.004	0.038	0.018
22:00～23:00	0.036	0.005	0.006	0.007	0.029	0.021	0.022	0.005	0.036	0.018
23:00～24:00	0.038	0.006	0.005	0.005	0.035	0.022	0.020	0.005	0.038	0.019
最小値	0.028	0.003	0.001	0.004	0.005	0.010	0.020	0.001	－	－
最大値	0.040	0.034	0.006	0.024	0.044	0.051	0.044	－	0.051	－
平均値	0.034	0.013	0.003	0.008	0.021	0.027	0.034	－	－	0.020

表 1.1.1-3（20）　二酸化窒素の現地調査結果（冬季：St.11 膝子東側住宅付近）

測定期間：平成27年1月30日(金)～2月5日(木)
測定地点：膝子東側住宅付近　　単位：ppm

月日 / 時間	1月30日(金)	1月31日(土)	2月1日(日)	2月2日(月)	2月3日(火)	2月4日(水)	2月5日(木)	最小値	最大値	平均値
14:00～15:00	0.019	0.003	0.002	0.005	0.015	0.016	0.047	0.002	0.047	0.015
15:00～16:00	0.019	0.004	0.002	0.005	0.015	0.013	0.044	0.002	0.044	0.015
16:00～17:00	0.020	0.004	0.001	0.007	0.018	0.016	0.041	0.001	0.041	0.015
17:00～18:00	0.021	0.004	0.001	0.006	0.028	0.032	0.047	0.001	0.047	0.020
18:00～19:00	0.020	0.007	0.003	0.009	0.050	0.047	0.048	0.003	0.050	0.026
19:00～20:00	0.016	0.007	0.005	0.011	0.027	0.034	0.039	0.005	0.039	0.020
20:00～21:00	0.021	0.004	0.005	0.009	0.018	0.038	0.038	0.004	0.038	0.019
21:00～22:00	0.024	0.004	0.007	0.011	0.031	0.044	0.029	0.004	0.044	0.021
22:00～23:00	0.024	0.005	0.005	0.010	0.036	0.034	0.028	0.005	0.036	0.020
23:00～24:00	0.024	0.005	0.007	0.009	0.047	0.027	0.025	0.005	0.047	0.021
0:00～ 1:00	0.024	0.006	0.006	0.005	0.052	0.028	0.026	0.005	0.052	0.021
1:00～ 2:00	0.022	0.003	0.008	0.007	0.042	0.032	0.041	0.003	0.042	0.022
2:00～ 3:00	0.018	0.001	0.006	0.006	0.037	0.034	0.039	0.001	0.039	0.020
3:00～ 4:00	0.018	0.001	0.005	0.009	0.031	0.043	0.042	0.001	0.043	0.021
4:00～ 5:00	0.020	0.002	0.005	0.017	0.033	0.045	0.040	0.002	0.045	0.023
5:00～ 6:00	0.022	0.002	0.007	0.046	0.040	0.045	0.040	0.002	0.046	0.029
6:00～ 7:00	0.022	0.001	0.009	0.049	0.055	0.047	0.039	0.001	0.055	0.032
7:00～ 8:00	0.018	0.002	0.014	0.055	0.053	0.051	0.045	0.002	0.055	0.034
8:00～ 9:00	0.009	0.003	0.030	0.045	0.054	0.046	0.038	0.003	0.054	0.032
9:00～10:00	0.007	0.002	0.019	0.030	0.051	0.042	0.041	0.002	0.051	0.027
10:00～11:00	0.007	0.002	0.006	0.024	0.044	0.041	0.033	0.002	0.044	0.022
11:00～12:00	0.005	0.002	0.005	0.019	0.035	0.044	0.028	0.002	0.044	0.020
12:00～13:00	0.004	0.002	0.004	0.018	0.021	0.048	0.022	0.002	0.048	0.017
13:00～14:00	0.003	0.002	0.005	0.015	0.021	0.053	0.012	0.002	0.053	0.016
最小値	0.003	0.001	0.001	0.005	0.015	0.013	0.012	0.001	－	－
最大値	0.024	0.007	0.030	0.055	0.055	0.053	0.048	－	0.055	－
平均値	0.017	0.003	0.007	0.018	0.036	0.038	0.036	－	－	0.022

表 1.1.1-3（21）　二酸化窒素の現地調査結果（春季：St.1 事業実施区域内）

調査期間：平成27年4月13日(月)～4月19日(日)
調査地点：事業実施区域内　　単位：ppm

時間＼月日	4月13日(月)	4月14日(火)	4月15日(水)	4月16日(木)	4月17日(金)	4月18日(土)	4月19日(日)	最小値	最大値	平均値
0:00～ 1:00	0.014	0.005	0.016	0.009	0.045	0.010	0.035	0.005	0.045	0.019
1:00～ 2:00	0.017	0.006	0.015	0.012	0.050	0.009	0.030	0.006	0.050	0.020
2:00～ 3:00	0.014	0.010	0.015	0.010	0.043	0.009	0.026	0.009	0.043	0.018
3:00～ 4:00	0.019	0.013	0.019	0.016	0.035	0.010	0.024	0.010	0.035	0.019
4:00～ 5:00	0.024	0.014	0.034	0.022	0.032	0.013	0.019	0.013	0.034	0.023
5:00～ 6:00	0.028	0.016	0.032	0.026	0.038	0.016	0.026	0.016	0.038	0.026
6:00～ 7:00	0.026	0.021	0.023	0.024	0.039	0.022	0.026	0.021	0.039	0.026
7:00～ 8:00	0.025	0.030	0.020	0.036	0.033	0.014	0.022	0.014	0.036	0.026
8:00～ 9:00	0.025	0.026	0.018	0.039	0.027	0.014	0.012	0.012	0.039	0.023
9:00～10:00	0.020	0.030	0.013	0.033	0.028	0.013	0.010	0.010	0.033	0.021
10:00～11:00	0.024	0.029	0.009	0.037	0.027	0.013	0.012	0.009	0.037	0.022
11:00～12:00	0.023	0.023	0.009	0.036	0.026	0.009	0.013	0.009	0.036	0.020
12:00～13:00	0.023	0.024	0.007	0.029	0.024	0.006	0.017	0.006	0.029	0.019
13:00～14:00	0.034	0.033	0.008	0.046	0.021	0.005	0.018	0.005	0.046	0.024
14:00～15:00	0.031	0.029	0.008	0.038	0.018	0.005	0.020	0.005	0.038	0.021
15:00～16:00	0.024	0.032	0.006	0.026	0.017	0.006	0.020	0.006	0.032	0.019
16:00～17:00	0.017	0.025	0.005	0.021	0.012	0.007	0.020	0.005	0.025	0.015
17:00～18:00	0.018	0.025	0.006	0.030	0.013	0.007	0.015	0.006	0.030	0.016
18:00～19:00	0.014	0.024	0.007	0.046	0.011	0.006	0.008	0.006	0.046	0.017
19:00～20:00	0.010	0.033	0.006	0.046	0.010	0.008	0.008	0.006	0.046	0.017
20:00～21:00	0.009	0.025	0.006	0.052	0.009	0.010	0.008	0.006	0.052	0.017
21:00～22:00	0.008	0.025	0.009	0.059	0.008	0.011	0.009	0.008	0.059	0.018
22:00～23:00	0.008	0.023	0.008	0.058	0.007	0.014	0.012	0.007	0.058	0.019
23:00～24:00	0.007	0.017	0.009	0.059	0.010	0.031	0.012	0.007	0.059	0.021
最小値	0.007	0.005	0.005	0.009	0.007	0.005	0.008	0.005	－	－
最大値	0.034	0.033	0.034	0.059	0.050	0.031	0.035	－	0.059	－
平均値	0.019	0.022	0.013	0.034	0.024	0.011	0.018	－	－	0.020

表 1.1.1-3（22）　二酸化窒素の現地調査結果（春季：St.2 大谷中学校）

調査期間：平成27年4月13日(月)～4月19日(日)
調査地点：大谷中学校　　単位：ppm

時間＼月日	4月13日(月)	4月14日(火)	4月15日(水)	4月16日(木)	4月17日(金)	4月18日(土)	4月19日(日)	最小値	最大値	平均値
0:00～ 1:00	0.013	0.006	0.018	0.014	0.062	0.011	0.037	0.006	0.062	0.023
1:00～ 2:00	0.015	0.007	0.017	0.016	0.054	0.012	0.025	0.007	0.054	0.021
2:00～ 3:00	0.013	0.008	0.017	0.019	0.043	0.010	0.019	0.008	0.043	0.018
3:00～ 4:00	0.016	0.011	0.021	0.025	0.039	0.012	0.020	0.011	0.039	0.021
4:00～ 5:00	0.017	0.013	0.033	0.023	0.034	0.016	0.021	0.013	0.034	0.022
5:00～ 6:00	0.028	0.018	0.033	0.027	0.033	0.021	0.021	0.018	0.033	0.026
6:00～ 7:00	0.027	0.025	0.025	0.028	0.037	0.026	0.017	0.017	0.037	0.026
7:00～ 8:00	0.028	0.028	0.022	0.029	0.035	0.016	0.017	0.016	0.035	0.025
8:00～ 9:00	0.025	0.039	0.020	0.037	0.027	0.013	0.014	0.013	0.039	0.025
9:00～10:00	0.021	0.028	0.019	0.048	0.033	0.015	0.013	0.013	0.048	0.025
10:00～11:00	0.023	0.025	0.018	0.042	0.035	0.017	0.014	0.014	0.042	0.025
11:00～12:00	0.021	0.023	0.016	0.047	0.035	0.014	0.015	0.014	0.047	0.024
12:00～13:00	0.020	0.020	0.016	0.044	0.033	0.012	0.018	0.012	0.044	0.023
13:00～14:00	0.023	0.029	0.015	0.044	0.028	0.011	0.024	0.011	0.044	0.025
14:00～15:00	0.024	0.029	0.013	0.050	0.026	0.010	0.025	0.010	0.050	0.025
15:00～16:00	0.018	0.031	0.010	0.038	0.023	0.010	0.026	0.010	0.038	0.022
16:00～17:00	0.021	0.031	0.009	0.030	0.016	0.010	0.026	0.009	0.031	0.020
17:00～18:00	0.018	0.028	0.011	0.039	0.013	0.010	0.017	0.010	0.039	0.019
18:00～19:00	0.016	0.031	0.010	0.045	0.013	0.011	0.011	0.010	0.045	0.020
19:00～20:00	0.013	0.032	0.010	0.049	0.011	0.012	0.013	0.010	0.049	0.020
20:00～21:00	0.011	0.028	0.012	0.057	0.010	0.015	0.013	0.010	0.057	0.021
21:00～22:00	0.011	0.027	0.014	0.061	0.009	0.021	0.015	0.009	0.061	0.023
22:00～23:00	0.008	0.024	0.016	0.065	0.009	0.030	0.016	0.008	0.065	0.024
23:00～24:00	0.008	0.021	0.014	0.065	0.009	0.033	0.015	0.008	0.065	0.024
最小値	0.008	0.006	0.009	0.014	0.009	0.010	0.011	0.006	－	－
最大値	0.028	0.039	0.033	0.065	0.062	0.033	0.037	－	0.065	－
平均値	0.018	0.023	0.017	0.039	0.028	0.015	0.019	－	－	0.023

表 1.1.1-3（23）　二酸化窒素の現地調査結果（春季：St.3 思い出の里会館）

調査期間：平成27年4月13日(月)～4月19日(日)
調査地点：思い出の里会館　　単位：ppm

時間＼月日	4月13日(月)	4月14日(火)	4月15日(水)	4月16日(木)	4月17日(金)	4月18日(土)	4月19日(日)	最小値	最大値	平均値
0:00～ 1:00	0.011	0.006	0.018	0.009	0.043	0.009	0.028	0.006	0.043	0.018
1:00～ 2:00	0.011	0.007	0.016	0.009	0.042	0.009	0.023	0.007	0.042	0.017
2:00～ 3:00	0.011	0.007	0.014	0.011	0.034	0.009	0.016	0.007	0.034	0.015
3:00～ 4:00	0.013	0.009	0.016	0.010	0.030	0.008	0.014	0.008	0.030	0.014
4:00～ 5:00	0.015	0.010	0.033	0.014	0.026	0.010	0.013	0.010	0.033	0.017
5:00～ 6:00	0.025	0.017	0.030	0.017	0.022	0.012	0.013	0.012	0.030	0.019
6:00～ 7:00	0.024	0.022	0.024	0.023	0.027	0.020	0.014	0.014	0.027	0.022
7:00～ 8:00	0.025	0.023	0.022	0.025	0.032	0.014	0.015	0.014	0.032	0.022
8:00～ 9:00	0.019	0.030	0.017	0.031	0.025	0.013	0.012	0.012	0.031	0.021
9:00～10:00	0.016	0.025	0.011	0.029	0.022	0.012	0.011	0.011	0.029	0.018
10:00～11:00	0.019	0.024	0.009	0.032	0.023	0.012	0.010	0.009	0.032	0.018
11:00～12:00	0.019	0.021	0.009	0.032	0.020	0.008	0.012	0.008	0.032	0.017
12:00～13:00	0.018	0.019	0.009	0.024	0.019	0.006	0.014	0.006	0.024	0.016
13:00～14:00	0.021	0.027	0.009	0.029	0.016	0.008	0.018	0.008	0.029	0.018
14:00～15:00	0.021	0.025	0.010	0.034	0.014	0.007	0.022	0.007	0.034	0.019
15:00～16:00	0.016	0.026	0.007	0.024	0.013	0.007	0.021	0.007	0.026	0.016
16:00～17:00	0.014	0.027	0.008	0.021	0.011	0.008	0.021	0.008	0.027	0.016
17:00～18:00	0.015	0.024	0.007	0.029	0.011	0.008	0.012	0.007	0.029	0.015
18:00～19:00	0.014	0.025	0.007	0.031	0.009	0.007	0.007	0.007	0.031	0.014
19:00～20:00	0.012	0.029	0.007	0.035	0.009	0.008	0.009	0.007	0.035	0.016
20:00～21:00	0.011	0.020	0.007	0.045	0.007	0.010	0.009	0.007	0.045	0.016
21:00～22:00	0.009	0.018	0.008	0.042	0.007	0.011	0.010	0.007	0.042	0.015
22:00～23:00	0.008	0.021	0.009	0.044	0.009	0.014	0.011	0.008	0.044	0.017
23:00～24:00	0.007	0.018	0.008	0.049	0.008	0.022	0.011	0.007	0.049	0.018
最小値	0.007	0.006	0.007	0.009	0.007	0.006	0.007	0.006	－	－
最大値	0.025	0.030	0.033	0.049	0.043	0.022	0.028	－	0.049	－
平均値	0.016	0.020	0.013	0.027	0.020	0.011	0.014	－	－	0.017

表 1.1.1-3（24）　二酸化窒素の現地調査結果（春季：St.4 光徳寺公園）

調査期間：平成27年4月13日(月)～4月19日(日)
調査地点：光徳寺公園　　単位：ppm

時間＼月日	4月13日(月)	4月14日(火)	4月15日(水)	4月16日(木)	4月17日(金)	4月18日(土)	4月19日(日)	最小値	最大値	平均値
0:00～ 1:00	0.014	0.006	0.018	0.012	0.052	0.011	0.032	0.006	0.052	0.021
1:00～ 2:00	0.018	0.006	0.016	0.012	0.047	0.015	0.026	0.006	0.047	0.020
2:00～ 3:00	0.013	0.007	0.017	0.014	0.040	0.013	0.020	0.007	0.040	0.018
3:00～ 4:00	0.017	0.010	0.021	0.018	0.035	0.017	0.021	0.010	0.035	0.020
4:00～ 5:00	0.020	0.013	0.034	0.016	0.030	0.016	0.017	0.013	0.034	0.021
5:00～ 6:00	0.025	0.017	0.032	0.020	0.032	0.018	0.018	0.017	0.032	0.023
6:00～ 7:00	0.024	0.023	0.024	0.023	0.035	0.022	0.019	0.019	0.035	0.024
7:00～ 8:00	0.024	0.027	0.021	0.032	0.034	0.016	0.020	0.016	0.034	0.025
8:00～ 9:00	0.021	0.030	0.021	0.038	0.027	0.014	0.013	0.013	0.038	0.023
9:00～10:00	0.018	0.029	0.016	0.034	0.029	0.014	0.011	0.011	0.034	0.022
10:00～11:00	0.018	0.027	0.014	0.039	0.028	0.013	0.011	0.011	0.039	0.021
11:00～12:00	0.019	0.022	0.012	0.036	0.026	0.009	0.015	0.009	0.036	0.020
12:00～13:00	0.019	0.021	0.011	0.029	0.023	0.008	0.018	0.008	0.029	0.018
13:00～14:00	0.024	0.031	0.012	0.034	0.020	0.007	0.020	0.007	0.034	0.021
14:00～15:00	0.024	0.024	0.012	0.038	0.018	0.007	0.022	0.007	0.038	0.021
15:00～16:00	0.018	0.027	0.009	0.027	0.016	0.007	0.022	0.007	0.027	0.018
16:00～17:00	0.014	0.024	0.008	0.024	0.012	0.008	0.021	0.008	0.024	0.016
17:00～18:00	0.017	0.025	0.008	0.030	0.011	0.009	0.019	0.008	0.030	0.017
18:00～19:00	0.014	0.027	0.009	0.037	0.010	0.008	0.009	0.008	0.037	0.016
19:00～20:00	0.010	0.029	0.007	0.039	0.009	0.010	0.009	0.007	0.039	0.016
20:00～21:00	0.009	0.025	0.007	0.048	0.009	0.012	0.010	0.007	0.048	0.017
21:00～22:00	0.008	0.020	0.012	0.054	0.008	0.015	0.011	0.008	0.054	0.018
22:00～23:00	0.008	0.025	0.011	0.057	0.008	0.019	0.011	0.008	0.057	0.020
23:00～24:00	0.007	0.019	0.011	0.054	0.008	0.025	0.013	0.007	0.054	0.020
最小値	0.007	0.006	0.007	0.012	0.008	0.007	0.009	0.006	－	－
最大値	0.025	0.031	0.034	0.057	0.052	0.025	0.032	－	0.057	－
平均値	0.017	0.021	0.015	0.032	0.024	0.013	0.017	－	－	0.020

表 1.1.1-3（25）　二酸化窒素の現地調査結果（春季：St.5 さぎ山記念公園）

調査期間：平成27年4月13日（月）～4月19日（日）
調査地点：さぎ山記念公園　　単位：ppm

月日／時間	4月13日(月)	4月14日(火)	4月15日(水)	4月16日(木)	4月17日(金)	4月18日(土)	4月19日(日)	最小値	最大値	平均値
0:00～ 1:00	0.012	0.004	0.012	0.006	0.033	0.011	0.022	0.004	0.033	0.014
1:00～ 2:00	0.016	0.004	0.012	0.006	0.030	0.009	0.021	0.004	0.030	0.014
2:00～ 3:00	0.013	0.006	0.011	0.009	0.026	0.007	0.017	0.006	0.026	0.013
3:00～ 4:00	0.013	0.007	0.014	0.013	0.023	0.006	0.014	0.006	0.023	0.013
4:00～ 5:00	0.016	0.009	0.026	0.012	0.021	0.008	0.012	0.008	0.026	0.015
5:00～ 6:00	0.021	0.011	0.022	0.016	0.021	0.017	0.013	0.011	0.022	0.017
6:00～ 7:00	0.020	0.015	0.020	0.017	0.024	0.017	0.020	0.015	0.024	0.019
7:00～ 8:00	0.018	0.020	0.017	0.022	0.028	0.015	0.016	0.015	0.028	0.019
8:00～ 9:00	0.021	0.026	0.014	0.026	0.021	0.010	0.014	0.010	0.026	0.019
9:00～10:00	0.017	0.027	0.011	0.032	0.020	0.009	0.008	0.008	0.032	0.018
10:00～11:00	0.016	0.019	0.005	0.031	0.021	0.009	0.010	0.005	0.031	0.016
11:00～12:00	0.017	0.016	0.003	0.025	0.017	0.005	0.013	0.003	0.025	0.014
12:00～13:00	0.018	0.019	0.005	0.019	0.017	0.004	0.014	0.004	0.019	0.014
13:00～14:00	0.015	0.028	0.005	0.026	0.016	0.004	0.015	0.004	0.028	0.016
14:00～15:00	0.020	0.021	0.004	0.026	0.012	0.005	0.018	0.004	0.026	0.015
15:00～16:00	0.017	0.022	0.003	0.017	0.012	0.004	0.021	0.003	0.022	0.014
16:00～17:00	0.013	0.024	0.003	0.019	0.012	0.006	0.017	0.003	0.024	0.013
17:00～18:00	0.016	0.023	0.006	0.023	0.013	0.006	0.015	0.006	0.023	0.015
18:00～19:00	0.013	0.021	0.006	0.029	0.011	0.006	0.008	0.006	0.029	0.013
19:00～20:00	0.010	0.026	0.005	0.033	0.009	0.008	0.007	0.005	0.033	0.014
20:00～21:00	0.008	0.021	0.005	0.039	0.008	0.008	0.007	0.005	0.039	0.014
21:00～22:00	0.007	0.017	0.005	0.034	0.008	0.007	0.007	0.005	0.034	0.012
22:00～23:00	0.006	0.019	0.006	0.039	0.010	0.011	0.011	0.006	0.039	0.015
23:00～24:00	0.005	0.013	0.005	0.037	0.009	0.017	0.008	0.005	0.037	0.013
最小値	0.005	0.004	0.003	0.006	0.008	0.004	0.007	0.003	－	－
最大値	0.021	0.028	0.026	0.039	0.033	0.017	0.022	－	0.039	－
平均値	0.015	0.017	0.009	0.023	0.018	0.009	0.014	－	－	0.015

表 1.1.1-3（26）　二酸化窒素の現地調査結果（春季：St.6 柏陽中学校）

調査期間：平成27年4月13日（月）～4月19日（日）
調査地点：柏陽中学校　　単位：ppm

月日／時間	4月13日(月)	4月14日(火)	4月15日(水)	4月16日(木)	4月17日(金)	4月18日(土)	4月19日(日)	最小値	最大値	平均値
0:00～ 1:00	0.015	0.012	0.030	0.032	0.042	0.008	0.026	0.008	0.042	0.024
1:00～ 2:00	0.016	0.012	0.028	0.038	0.054	0.020	0.024	0.012	0.054	0.027
2:00～ 3:00	0.015	0.010	0.032	0.038	0.052	0.034	0.023	0.010	0.052	0.029
3:00～ 4:00	0.023	0.016	0.034	0.029	0.044	0.033	0.018	0.016	0.044	0.028
4:00～ 5:00	0.028	0.023	0.035	0.027	0.036	0.023	0.016	0.016	0.036	0.027
5:00～ 6:00	0.022	0.026	0.041	0.028	0.038	0.020	0.019	0.019	0.041	0.028
6:00～ 7:00	0.024	0.033	0.035	0.037	0.035	0.038	0.022	0.022	0.038	0.032
7:00～ 8:00	0.025	0.036	0.030	0.044	0.033	0.023	0.018	0.018	0.044	0.030
8:00～ 9:00	0.021	0.032	0.032	0.042	0.039	0.020	0.019	0.019	0.042	0.029
9:00～10:00	0.022	0.034	0.027	0.044	0.041	0.017	0.018	0.017	0.044	0.029
10:00～11:00	0.024	0.036	0.018	0.047	0.037	0.018	0.018	0.018	0.047	0.028
11:00～12:00	0.023	0.033	0.018	0.053	0.037	0.014	0.019	0.014	0.053	0.028
12:00～13:00	0.022	0.032	0.018	0.046	0.036	0.013	0.022	0.013	0.046	0.027
13:00～14:00	0.021	0.033	0.018	0.049	0.032	0.013	0.024	0.013	0.049	0.027
14:00～15:00	0.028	0.028	0.017	0.047	0.031	0.013	0.025	0.013	0.047	0.027
15:00～16:00	0.017	0.034	0.015	0.034	0.027	0.014	0.026	0.014	0.034	0.024
16:00～17:00	0.016	0.028	0.013	0.030	0.021	0.015	0.027	0.013	0.030	0.021
17:00～18:00	0.023	0.034	0.017	0.036	0.018	0.017	0.028	0.017	0.036	0.025
18:00～19:00	0.021	0.038	0.021	0.037	0.014	0.016	0.015	0.014	0.038	0.023
19:00～20:00	0.016	0.031	0.014	0.039	0.012	0.019	0.015	0.012	0.039	0.021
20:00～21:00	0.012	0.025	0.018	0.043	0.012	0.021	0.018	0.012	0.043	0.021
21:00～22:00	0.012	0.026	0.023	0.040	0.010	0.026	0.016	0.010	0.040	0.022
22:00～23:00	0.015	0.031	0.024	0.035	0.008	0.020	0.016	0.008	0.035	0.021
23:00～24:00	0.012	0.031	0.028	0.035	0.008	0.027	0.017	0.008	0.035	0.023
最小値	0.012	0.010	0.013	0.027	0.008	0.008	0.015	0.008	－	－
最大値	0.028	0.038	0.041	0.053	0.054	0.038	0.028	－	0.054	－
平均値	0.020	0.028	0.024	0.039	0.030	0.020	0.020	－	－	0.026

表 1.1.1-3（27）　二酸化窒素の現地調査結果（春季：St.7 岩槻中学校）

調査期間：平成27年4月13日（月）～4月19日（日）
調査地点：岩槻中学校　　単位：ppm

月日／時間	4月13日（月）	4月14日（火）	4月15日（水）	4月16日（木）	4月17日（金）	4月18日（土）	4月19日（日）	最小値	最大値	平均値
0:00～ 1:00	0.006	0.005	0.019	0.036	0.023	0.008	0.016	0.005	0.036	0.016
1:00～ 2:00	0.005	0.004	0.022	0.041	0.041	0.014	0.016	0.004	0.041	0.020
2:00～ 3:00	0.005	0.005	0.026	0.041	0.039	0.032	0.020	0.005	0.041	0.024
3:00～ 4:00	0.015	0.008	0.026	0.035	0.031	0.034	0.014	0.008	0.035	0.023
4:00～ 5:00	0.017	0.010	0.029	0.035	0.030	0.027	0.018	0.010	0.035	0.024
5:00～ 6:00	0.011	0.011	0.030	0.031	0.030	0.033	0.019	0.011	0.033	0.024
6:00～ 7:00	0.015	0.024	0.026	0.038	0.027	0.036	0.015	0.015	0.038	0.026
7:00～ 8:00	0.014	0.025	0.019	0.035	0.022	0.016	0.013	0.013	0.035	0.021
8:00～ 9:00	0.013	0.023	0.018	0.027	0.023	0.012	0.013	0.012	0.027	0.018
9:00～10:00	0.013	0.025	0.011	0.027	0.024	0.010	0.012	0.010	0.027	0.017
10:00～11:00	0.012	0.028	0.007	0.031	0.025	0.010	0.010	0.007	0.031	0.018
11:00～12:00	0.015	0.028	0.007	0.037	0.021	0.006	0.012	0.006	0.037	0.018
12:00～13:00	0.015	0.024	0.006	0.030	0.018	0.004	0.013	0.004	0.030	0.016
13:00～14:00	0.013	0.021	0.006	0.029	0.017	0.004	0.016	0.004	0.029	0.015
14:00～15:00	0.018	0.019	0.005	0.029	0.014	0.005	0.016	0.005	0.029	0.015
15:00～16:00	0.009	0.021	0.005	0.020	0.009	0.005	0.018	0.005	0.021	0.012
16:00～17:00	0.009	0.014	0.005	0.014	0.006	0.005	0.017	0.005	0.017	0.010
17:00～18:00	0.015	0.020	0.005	0.023	0.007	0.008	0.014	0.005	0.023	0.013
18:00～19:00	0.014	0.028	0.008	0.028	0.008	0.008	0.009	0.008	0.028	0.015
19:00～20:00	0.010	0.020	0.007	0.032	0.007	0.010	0.008	0.007	0.032	0.013
20:00～21:00	0.006	0.016	0.008	0.037	0.007	0.017	0.009	0.006	0.037	0.014
21:00～22:00	0.007	0.017	0.012	0.037	0.006	0.021	0.009	0.006	0.037	0.016
22:00～23:00	0.009	0.015	0.012	0.036	0.005	0.025	0.011	0.005	0.036	0.016
23:00～24:00	0.006	0.019	0.019	0.036	0.005	0.027	0.012	0.005	0.036	0.018
最小値	0.005	0.004	0.005	0.014	0.005	0.004	0.008	0.004	－	－
最大値	0.018	0.028	0.030	0.041	0.041	0.036	0.020	－	0.041	－
平均値	0.011	0.018	0.014	0.032	0.019	0.016	0.014	－	－	0.018

表 1.1.1-3（28）　二酸化窒素の現地調査結果（春季：St.9 特別養護老人ホーム恵の里付近）

測定期間：平成27年4月8日（水）～4月14日（火）
測定地点：特別養護老人ホーム恵の里付近　　単位：ppm

月日／時間	4月8日（水）	4月9日（木）	4月10日（金）	4月11日（土）	4月12日（日）	4月13日（月）	4月14日（火）	最小値	最大値	平均値
0:00～ 1:00	0.011	0.018	0.031	0.018	0.012	0.016	0.007	0.007	0.031	0.016
1:00～ 2:00	0.011	0.022	0.031	0.016	0.015	0.016	0.007	0.007	0.031	0.017
2:00～ 3:00	0.011	0.026	0.033	0.012	0.015	0.015	0.008	0.008	0.033	
3:00～ 4:00	0.009	0.028	0.042	0.008	0.022	0.019	0.009	0.008	0.042	0.020
4:00～ 5:00	0.010	0.023	0.038	0.009	0.024	0.023	0.014	0.009	0.038	0.020
5:00～ 6:00	0.011	0.023	0.035	0.009	0.020	0.031	0.016	0.009	0.035	0.021
6:00～ 7:00	0.009	0.028	0.036	0.010	0.021	0.030	0.022	0.009	0.036	0.022
7:00～ 8:00	0.012	0.018	0.030	0.011	0.021	0.032	0.031	0.011	0.032	0.022
8:00～ 9:00	0.026	0.014	0.031	0.011	0.015	0.030	0.033	0.011	0.033	0.023
9:00～10:00	0.032	0.011	0.023	0.011	0.010	0.027	0.035	0.010	0.035	0.021
10:00～11:00	0.036	0.008	0.020	0.012	0.008	0.025	0.035	0.008	0.036	0.021
11:00～12:00	0.040	0.007	0.019	0.011	0.006	0.028	0.030	0.006	0.040	0.020
12:00～13:00	0.034	0.006	0.016	0.008	0.005	0.027	0.023	0.005	0.034	0.017
13:00～14:00	0.030	0.005	0.015	0.006	0.004	0.029	0.031	0.004	0.031	0.017
14:00～15:00	0.026	0.006	0.015	0.005	0.003	0.035	0.031	0.003	0.035	0.017
15:00～16:00	0.018	0.006	0.017	0.004	0.003	0.029	0.031	0.003	0.031	0.015
16:00～17:00	0.016	0.007	0.021	0.006	0.003	0.023	0.030	0.003	0.030	0.015
17:00～18:00	0.016	0.008	0.032	0.007	0.004	0.023	0.031	0.004	0.032	0.017
18:00～19:00	0.022	0.010	0.037	0.008	0.007	0.020	0.032	0.007	0.037	0.019
19:00～20:00	0.026	0.012	0.033	0.008	0.009	0.015	0.036	0.008	0.036	0.020
20:00～21:00	0.026	0.013	0.025	0.007	0.007	0.012	0.034	0.007	0.034	0.018
21:00～22:00	0.027	0.019	0.021	0.006	0.008	0.011	0.029	0.006	0.029	0.017
22:00～23:00	0.024	0.025	0.023	0.008	0.009	0.010	0.030	0.008	0.030	0.018
23:00～24:00	0.020	0.035	0.022	0.011	0.017	0.008	0.023	0.008	0.035	0.019
最小値	0.009	0.005	0.015	0.004	0.003	0.008	0.007	0.003	－	－
最大値	0.040	0.035	0.042	0.018	0.024	0.035	0.036	－	0.042	－
平均値	0.021	0.016	0.027	0.009	0.011	0.022	0.025	－	－	0.019

表 1.1.1-3（29）　二酸化窒素の現地調査結果（春季：St.10 シニアふれあいセンター東楽園付近）

測定期間：平成27年4月8日(水)～4月14日(火)
測定地点：老人福祉センター東楽園付近　　単位：ppm

月日 / 時間	4月8日(水)	4月9日(木)	4月10日(金)	4月11日(土)	4月12日(日)	4月13日(月)	4月14日(火)	最小値	最大値	平均値
0:00～ 1:00	0.006	0.013	0.019	0.013	0.009	0.011	0.005	0.005	0.019	0.011
1:00～ 2:00	0.008	0.016	0.017	0.011	0.012	0.013	0.004	0.004	0.017	0.012
2:00～ 3:00	0.007	0.020	0.018	0.008	0.011	0.012	0.005	0.005	0.020	0.012
3:00～ 4:00	0.007	0.022	0.028	0.005	0.012	0.015	0.007	0.005	0.028	0.014
4:00～ 5:00	0.006	0.019	0.026	0.006	0.015	0.017	0.010	0.006	0.026	0.014
5:00～ 6:00	0.006	0.021	0.024	0.007	0.016	0.023	0.012	0.006	0.024	0.016
6:00～ 7:00	0.008	0.025	0.026	0.008	0.016	0.024	0.018	0.008	0.026	0.018
7:00～ 8:00	0.010	0.019	0.024	0.010	0.017	0.026	0.025	0.010	0.026	0.019
8:00～ 9:00	0.026	0.017	0.027	0.010	0.012	0.027	0.028	0.010	0.028	0.021
9:00～10:00	0.032	0.016	0.021	0.010	0.007	0.023	0.028	0.007	0.032	0.020
10:00～11:00	0.038	0.013	0.019	0.013	0.006	0.023	0.029	0.006	0.038	0.020
11:00～12:00	0.037	0.012	0.021	0.011	0.004	0.026	0.023	0.004	0.037	0.019
12:00～13:00	0.034	0.009	0.017	0.009	0.003	0.025	0.019	0.003	0.034	0.017
13:00～14:00	0.032	0.009	0.017	0.007	0.002	0.025	0.028	0.002	0.032	0.017
14:00～15:00	0.026	0.010	0.017	0.006	0.001	0.029	0.027	0.001	0.029	0.017
15:00～16:00	0.021	0.011	0.021	0.004	0.001	0.027	0.033	0.001	0.033	0.017
16:00～17:00	0.018	0.009	0.023	0.004	0.001	0.019	0.029	0.001	0.029	0.015
17:00～18:00	0.019	0.011	0.027	0.005	0.002	0.020	0.027	0.002	0.027	0.016
18:00～19:00	0.019	0.012	0.028	0.006	0.004	0.015	0.026	0.004	0.028	0.016
19:00～20:00	0.019	0.011	0.026	0.005	0.006	0.011	0.031	0.005	0.031	0.016
20:00～21:00	0.020	0.008	0.019	0.005	0.005	0.008	0.023	0.005	0.023	0.013
21:00～22:00	0.020	0.016	0.016	0.004	0.005	0.007	0.023	0.004	0.023	0.013
22:00～23:00	0.017	0.020	0.017	0.005	0.006	0.006	0.023	0.005	0.023	0.013
23:00～24:00	0.015	0.019	0.016	0.007	0.012	0.006	0.017	0.006	0.019	0.013
最小値	0.006	0.008	0.016	0.004	0.001	0.006	0.004	0.001	－	－
最大値	0.038	0.025	0.028	0.013	0.017	0.029	0.033	－	0.038	－
平均値	0.019	0.015	0.021	0.007	0.008	0.018	0.021	－	－	0.016

表 1.1.1-3（30）　二酸化窒素の現地調査結果（春季：St.11 膝子東側住宅付近）

測定期間：平成27年4月8日(水)～4月14日(火)
測定地点：膝子東側住宅付近　　単位：ppm

月日 / 時間	4月8日(水)	4月9日(木)	4月10日(金)	4月11日(土)	4月12日(日)	4月13日(月)	4月14日(火)	最小値	最大値	平均値
0:00～ 1:00	0.012	0.014	0.025	0.018	0.014	0.017	0.009	0.009	0.025	0.016
1:00～ 2:00	0.013	0.024	0.022	0.014	0.016	0.022	0.009	0.009	0.024	0.017
2:00～ 3:00	0.011	0.025	0.025	0.012	0.014	0.017	0.008	0.008	0.025	0.016
3:00～ 4:00	0.011	0.026	0.031	0.008	0.019	0.019	0.012	0.008	0.031	0.018
4:00～ 5:00	0.011	0.022	0.029	0.011	0.017	0.024	0.022	0.011	0.029	0.019
5:00～ 6:00	0.014	0.028	0.029	0.012	0.017	0.031	0.022	0.012	0.031	0.022
6:00～ 7:00	0.014	0.027	0.031	0.012	0.017	0.029	0.022	0.012	0.031	0.022
7:00～ 8:00	0.022	0.018	0.025	0.012	0.019	0.025	0.031	0.012	0.031	0.022
8:00～ 9:00	0.029	0.014	0.023	0.012	0.013	0.024	0.029	0.012	0.029	0.021
9:00～10:00	0.031	0.013	0.017	0.012	0.008	0.023	0.029	0.008	0.031	0.019
10:00～11:00	0.032	0.010	0.012	0.015	0.007	0.026	0.030	0.007	0.032	0.019
11:00～12:00	0.032	0.009	0.014	0.014	0.005	0.028	0.024	0.005	0.032	0.018
12:00～13:00	0.029	0.007	0.014	0.011	0.004	0.026	0.024	0.004	0.029	0.016
13:00～14:00	0.025	0.007	0.015	0.010	0.003	0.026	0.036	0.003	0.036	0.017
14:00～15:00	0.022	0.008	0.017	0.010	0.002	0.032	0.032	0.002	0.032	0.018
15:00～16:00	0.019	0.007	0.014	0.009	0.002	0.029	0.031	0.002	0.031	0.016
16:00～17:00	0.022	0.006	0.021	0.010	0.003	0.023	0.031	0.003	0.031	0.017
17:00～18:00	0.020	0.007	0.032	0.012	0.007	0.024	0.029	0.007	0.032	0.019
18:00～19:00	0.020	0.012	0.031	0.010	0.008	0.017	0.027	0.008	0.031	0.018
19:00～20:00	0.020	0.016	0.031	0.009	0.010	0.012	0.034	0.009	0.034	0.019
20:00～21:00	0.023	0.020	0.024	0.009	0.006	0.009	0.029	0.006	0.029	0.017
21:00～22:00	0.021	0.025	0.024	0.008	0.009	0.009	0.028	0.008	0.028	0.018
22:00～23:00	0.020	0.029	0.023	0.011	0.012	0.009	0.026	0.009	0.029	0.019
23:00～24:00	0.015	0.027	0.018	0.016	0.019	0.008	0.018	0.008	0.027	0.017
最小値	0.011	0.006	0.012	0.008	0.002	0.008	0.008	0.002	－	－
最大値	0.032	0.029	0.032	0.018	0.019	0.032	0.036	－	0.036	－
平均値	0.020	0.017	0.023	0.012	0.010	0.021	0.025	－	－	0.018

表 1.1.1-3（31）　二酸化窒素の現地調査結果（夏季：St.1 事業実施区域内）

調査期間：平成27年7月6日(月)～7月12日(日)
調査地点：事業実施区域内　　単位：ppm

月日／時間	7月6日(月)	7月7日(火)	7月8日(水)	7月9日(木)	7月10日(金)	7月11日(土)	7月12日(日)	最小値	最大値	平均値
0:00～ 1:00	0.007	0.014	0.011	0.011	0.025	0.008	0.038	0.007	0.038	0.016
1:00～ 2:00	0.012	0.014	0.021	0.013	0.061	0.005	0.041	0.005	0.061	0.024
2:00～ 3:00	0.013	0.014	0.011	0.011	0.055	0.005	0.032	0.005	0.055	0.020
3:00～ 4:00	0.019	0.016	0.015	0.017	0.053	0.006	0.020	0.006	0.053	0.021
4:00～ 5:00	0.021	0.017	0.030	0.018	0.053	0.006	0.021	0.006	0.053	0.024
5:00～ 6:00	0.027	0.029	0.025	0.020	0.048	0.015	0.017	0.015	0.048	0.026
6:00～ 7:00	0.026	0.024	0.041	0.019	0.037	0.012	0.010	0.010	0.041	0.024
7:00～ 8:00	0.021	0.023	0.031	0.015	0.035	0.016	0.009	0.009	0.035	0.021
8:00～ 9:00	0.026	0.024	0.026	0.027	0.028	0.017	0.009	0.009	0.028	0.022
9:00～10:00	0.019	0.028	0.043	0.022	0.022	0.012	0.008	0.008	0.043	0.022
10:00～11:00	0.028	0.023	0.024	0.024	0.030	0.014	0.007	0.007	0.030	0.021
11:00～12:00	0.017	0.017	0.055	0.022	0.025	0.019	0.007	0.007	0.055	0.023
12:00～13:00	0.017	0.021	0.037	0.016	0.023	0.010	0.006	0.006	0.037	0.019
13:00～14:00	0.017	0.021	0.034	0.014	0.019	0.007	0.006	0.006	0.034	0.017
14:00～15:00	0.027	0.015	0.038	0.016	0.017	0.007	0.008	0.007	0.038	0.018
15:00～16:00	0.018	0.026	0.038	0.027	0.017	0.009	0.007	0.007	0.038	0.020
16:00～17:00	0.020	0.018	0.037	0.013	0.028	0.012	0.009	0.009	0.037	0.020
17:00～18:00	0.022	0.020	0.022	0.019	0.026	0.008	0.009	0.008	0.026	0.018
18:00～19:00	0.018	0.027	0.019	0.023	0.021	0.007	0.017	0.007	0.027	0.019
19:00～20:00	0.019	0.020	0.016	0.023	0.026	0.007	0.032	0.007	0.032	0.020
20:00～21:00	0.018	0.019	0.010	0.025	0.010	0.006	0.030	0.006	0.030	0.017
21:00～22:00	0.028	0.018	0.009	0.018	0.005	0.009	0.032	0.005	0.032	0.017
22:00～23:00	0.027	0.014	0.009	0.019	0.006	0.012	0.035	0.006	0.035	0.017
23:00～24:00	0.017	0.012	0.008	0.017	0.007	0.030	0.035	0.007	0.035	0.018
最小値	0.007	0.012	0.008	0.011	0.005	0.005	0.006	0.005	－	－
最大値	0.028	0.029	0.055	0.027	0.061	0.030	0.041	－	0.061	－
平均値	0.020	0.020	0.025	0.019	0.028	0.011	0.019	－	－	0.020

表 1.1.1-3（32）　二酸化窒素の現地調査結果（夏季：St.2 大谷中学校）

調査期間：平成27年7月6日(月)～7月12日(日)
調査地点：大谷中学校　　単位：ppm

月日／時間	7月6日(月)	7月7日(火)	7月8日(水)	7月9日(木)	7月10日(金)	7月11日(土)	7月12日(日)	最小値	最大値	平均値
0:00～ 1:00	0.008	0.012	0.013	0.008	0.016	0.006	0.031	0.006	0.031	0.013
1:00～ 2:00	0.011	0.009	0.012	0.007	0.022	0.006	0.031	0.006	0.031	0.014
2:00～ 3:00	0.011	0.010	0.012	0.009	0.027	0.005	0.023	0.005	0.027	0.014
3:00～ 4:00	0.013	0.012	0.013	0.008	0.030	0.005	0.018	0.005	0.030	0.014
4:00～ 5:00	0.017	0.011	0.015	0.013	0.026	0.005	0.018	0.005	0.026	0.015
5:00～ 6:00	0.020	0.017	0.015	0.012	0.025	0.009	0.015	0.009	0.025	0.016
6:00～ 7:00	0.025	0.025	0.021	0.016	0.027	0.012	0.009	0.009	0.027	0.019
7:00～ 8:00	0.019	0.016	0.018	0.013	0.022	0.012	0.008	0.008	0.022	0.015
8:00～ 9:00	0.015	0.018	0.016	0.015	0.022	0.010	0.008	0.008	0.022	0.015
9:00～10:00	0.013	0.016	0.018	0.015	0.020	0.008	0.007	0.007	0.020	0.014
10:00～11:00	0.013	0.010	0.016	0.010	0.017	0.007	0.007	0.007	0.017	0.011
11:00～12:00	0.012	0.012	0.014	0.012	0.016	0.008	0.006	0.006	0.016	0.011
12:00～13:00	0.011	0.010	0.015	0.011	0.017	0.006	0.006	0.006	0.017	0.011
13:00～14:00	0.012	0.012	0.010	0.009	0.017	0.008	0.005	0.005	0.017	0.010
14:00～15:00	0.014	0.011	0.009	0.010	0.015	0.007	0.009	0.007	0.015	0.011
15:00～16:00	0.011	0.017	0.013	0.009	0.018	0.010	0.008	0.008	0.018	0.012
16:00～17:00	0.015	0.014	0.022	0.013	0.028	0.014	0.010	0.010	0.028	0.017
17:00～18:00	0.015	0.017	0.023	0.014	0.022	0.007	0.009	0.007	0.023	0.015
18:00～19:00	0.014	0.023	0.015	0.023	0.010	0.007	0.013	0.007	0.023	0.015
19:00～20:00	0.016	0.020	0.011	0.022	0.010	0.008	0.027	0.008	0.027	0.016
20:00～21:00	0.017	0.022	0.011	0.025	0.010	0.008	0.030	0.008	0.030	0.018
21:00～22:00	0.026	0.021	0.008	0.020	0.010	0.010	0.030	0.008	0.030	0.018
22:00～23:00	0.024	0.013	0.007	0.017	0.008	0.012	0.024	0.007	0.024	0.015
23:00～24:00	0.019	0.011	0.007	0.014	0.009	0.014	0.018	0.007	0.019	0.013
最小値	0.008	0.009	0.007	0.007	0.008	0.005	0.005	0.005	－	－
最大値	0.026	0.025	0.023	0.025	0.030	0.014	0.031	－	0.031	－
平均値	0.015	0.015	0.014	0.014	0.019	0.009	0.015	－	－	0.014

表 1.1.1-3（33）　二酸化窒素の現地調査結果（夏季：St.3 思い出の里会館）

調査期間：平成27年7月6日(月)～7月12日(日)
調査地点：思い出の里会館　　単位：ppm

時間＼月日	7月6日(月)	7月7日(火)	7月8日(水)	7月9日(木)	7月10日(金)	7月11日(土)	7月12日(日)	最小値	最大値	平均値
0:00～ 1:00	0.007	0.013	0.009	0.008	0.013	0.008	0.020	0.007	0.020	0.011
1:00～ 2:00	0.008	0.009	0.010	0.007	0.013	0.006	0.027	0.006	0.027	0.011
2:00～ 3:00	0.010	0.009	0.010	0.010	0.024	0.006	0.022	0.006	0.024	0.013
3:00～ 4:00	0.010	0.010	0.012	0.008	0.022	0.006	0.017	0.006	0.022	0.012
4:00～ 5:00	0.015	0.011	0.012	0.011	0.021	0.005	0.015	0.005	0.021	0.013
5:00～ 6:00	0.021	0.012	0.012	0.011	0.023	0.009	0.014	0.009	0.023	0.015
6:00～ 7:00	0.020	0.021	0.018	0.013	0.027	0.013	0.010	0.010	0.027	0.017
7:00～ 8:00	0.017	0.015	0.018	0.009	0.023	0.011	0.009	0.009	0.023	0.015
8:00～ 9:00	0.011	0.014	0.013	0.009	0.022	0.010	0.008	0.008	0.022	0.012
9:00～10:00	0.011	0.017	0.016	0.011	0.018	0.008	0.007	0.007	0.018	0.013
10:00～11:00	0.010	0.011	0.016	0.008	0.016	0.007	0.006	0.006	0.016	0.011
11:00～12:00	0.014	0.012	0.013	0.008	0.016	0.006	0.005	0.005	0.016	0.011
12:00～13:00	0.011	0.009	0.013	0.010	0.016	0.005	0.006	0.005	0.016	0.010
13:00～14:00	0.012	0.012	0.009	0.008	0.015	0.006	0.006	0.006	0.015	0.010
14:00～15:00	0.012	0.012	0.007	0.008	0.014	0.006	0.008	0.006	0.014	0.010
15:00～16:00	0.010	0.017	0.010	0.009	0.018	0.010	0.008	0.008	0.018	0.012
16:00～17:00	0.013	0.014	0.014	0.011	0.026	0.013	0.009	0.009	0.026	0.014
17:00～18:00	0.014	0.016	0.020	0.014	0.022	0.008	0.009	0.008	0.022	0.015
18:00～19:00	0.013	0.024	0.012	0.019	0.012	0.007	0.013	0.007	0.024	0.014
19:00～20:00	0.013	0.022	0.009	0.019	0.010	0.009	0.026	0.009	0.026	0.015
20:00～21:00	0.014	0.021	0.008	0.023	0.010	0.008	0.031	0.008	0.031	0.016
21:00～22:00	0.015	0.020	0.008	0.018	0.008	0.011	0.030	0.008	0.030	0.016
22:00～23:00	0.019	0.013	0.007	0.016	0.008	0.011	0.025	0.007	0.025	0.014
23:00～24:00	0.019	0.011	0.007	0.013	0.009	0.011	0.019	0.007	0.019	0.013
最小値	0.007	0.009	0.007	0.007	0.008	0.005	0.005	0.005	－	－
最大値	0.021	0.024	0.020	0.023	0.027	0.013	0.031	－	0.031	－
平均値	0.013	0.014	0.012	0.012	0.017	0.008	0.015	－	－	0.013

表 1.1.1-3（34）　二酸化窒素の現地調査結果（夏季：St.4 光徳寺公園）

調査期間：平成27年7月6日(月)～7月12日(日)
調査地点：光徳寺公園　　単位：ppm

時間＼月日	7月6日(月)	7月7日(火)	7月8日(水)	7月9日(木)	7月10日(金)	7月11日(土)	7月12日(日)	最小値	最大値	平均値
0:00～ 1:00	0.009	0.014	0.013	0.013	0.013	0.010	0.033	0.009	0.033	0.015
1:00～ 2:00	0.013	0.013	0.014	0.013	0.024	0.007	0.029	0.007	0.029	0.016
2:00～ 3:00	0.013	0.014	0.015	0.012	0.028	0.007	0.024	0.007	0.028	0.016
3:00～ 4:00	0.016	0.015	0.014	0.015	0.026	0.009	0.020	0.009	0.026	0.016
4:00～ 5:00	0.021	0.017	0.015	0.017	0.022	0.009	0.018	0.009	0.022	0.017
5:00～ 6:00	0.019	0.020	0.018	0.017	0.024	0.013	0.015	0.013	0.024	0.018
6:00～ 7:00	0.023	0.021	0.020	0.018	0.028	0.015	0.012	0.012	0.028	0.020
7:00～ 8:00	0.016	0.015	0.025	0.012	0.027	0.016	0.013	0.012	0.027	0.018
8:00～ 9:00	0.012	0.018	0.021	0.011	0.025	0.016	0.014	0.011	0.025	0.017
9:00～10:00	0.012	0.024	0.024	0.013	0.021	0.016	0.013	0.012	0.024	0.018
10:00～11:00	0.011	0.017	0.020	0.011	0.022	0.014	0.012	0.011	0.022	0.015
11:00～12:00	0.014	0.015	0.018	0.011	0.022	0.012	0.010	0.010	0.022	0.015
12:00～13:00	0.013	0.014	0.015	0.012	0.024	0.011	0.011	0.011	0.024	0.014
13:00～14:00	0.014	0.017	0.008	0.011	0.021	0.011	0.010	0.008	0.021	0.013
14:00～15:00	0.015	0.019	0.011	0.010	0.018	0.011	0.013	0.010	0.019	0.014
15:00～16:00	0.013	0.022	0.010	0.012	0.021	0.014	0.013	0.010	0.022	0.015
16:00～17:00	0.015	0.020	0.021	0.013	0.030	0.017	0.013	0.013	0.030	0.018
17:00～18:00	0.019	0.018	0.021	0.019	0.027	0.011	0.013	0.011	0.027	0.018
18:00～19:00	0.016	0.029	0.013	0.023	0.021	0.008	0.017	0.008	0.029	0.018
19:00～20:00	0.017	0.021	0.012	0.023	0.021	0.009	0.029	0.009	0.029	0.019
20:00～21:00	0.017	0.021	0.010	0.026	0.010	0.009	0.030	0.009	0.030	0.018
21:00～22:00	0.021	0.022	0.010	0.018	0.006	0.011	0.027	0.006	0.027	0.016
22:00～23:00	0.026	0.017	0.010	0.019	0.007	0.012	0.022	0.007	0.026	0.016
23:00～24:00	0.019	0.014	0.012	0.017	0.008	0.023	0.018	0.008	0.023	0.016
最小値	0.009	0.013	0.008	0.010	0.006	0.007	0.010	0.006	－	－
最大値	0.026	0.029	0.025	0.026	0.030	0.023	0.033	－	0.033	－
平均値	0.016	0.018	0.015	0.015	0.021	0.012	0.018	－	－	0.017

表 1.1.1-3（35）　二酸化窒素の現地調査結果（夏季：St.5 さぎ山記念公園）

調査期間：平成27年7月6日(月)～7月12日(日)
調査地点：さぎ山記念公園　　単位：ppm

月日／時間	7月6日(月)	7月7日(火)	7月8日(水)	7月9日(木)	7月10日(金)	7月11日(土)	7月12日(日)	最小値	最大値	平均値
0:00～ 1:00	0.007	0.017	0.013	0.008	0.019	0.007	0.031	0.007	0.031	0.015
1:00～ 2:00	0.010	0.010	0.009	0.010	0.028	0.005	0.027	0.005	0.028	0.014
2:00～ 3:00	0.014	0.013	0.009	0.009	0.027	0.004	0.022	0.004	0.027	0.014
3:00～ 4:00	0.013	0.011	0.009	0.011	0.024	0.004	0.018	0.004	0.024	0.013
4:00～ 5:00	0.016	0.016	0.011	0.016	0.022	0.003	0.014	0.003	0.022	0.014
5:00～ 6:00	0.020	0.023	0.011	0.014	0.021	0.005	0.013	0.005	0.023	0.015
6:00～ 7:00	0.023	0.024	0.017	0.024	0.024	0.012	0.011	0.011	0.024	0.019
7:00～ 8:00	0.018	0.015	0.023	0.014	0.025	0.012	0.010	0.010	0.025	0.017
8:00～ 9:00	0.016	0.016	0.021	0.014	0.021	0.014	0.010	0.010	0.021	0.016
9:00～10:00	0.016	0.020	0.022	0.013	0.014	0.010	0.006	0.006	0.022	0.014
10:00～11:00	0.016	0.012	0.016	0.016	0.016	0.009	0.005	0.005	0.016	0.013
11:00～12:00	0.016	0.010	0.011	0.015	0.017	0.006	0.005	0.005	0.017	0.011
12:00～13:00	0.014	0.008	0.010	0.013	0.019	0.007	0.006	0.006	0.019	0.011
13:00～14:00	0.015	0.008	0.009	0.012	0.015	0.008	0.002	0.002	0.015	0.010
14:00～15:00	0.019	0.011	0.014	0.010	0.014	0.007	0.015	0.007	0.019	0.013
15:00～16:00	0.016	0.016	0.013	0.010	0.018	0.010	0.010	0.010	0.018	0.013
16:00～17:00	0.019	0.013	0.028	0.017	0.029	0.016	0.012	0.012	0.029	0.019
17:00～18:00	0.019	0.016	0.026	0.021	0.029	0.008	0.012	0.008	0.029	0.019
18:00～19:00	0.021	0.018	0.015	0.019	0.024	0.007	0.021	0.007	0.024	0.018
19:00～20:00	0.019	0.017	0.012	0.022	0.029	0.008	0.032	0.008	0.032	0.020
20:00～21:00	0.017	0.015	0.010	0.026	0.009	0.006	0.028	0.006	0.028	0.016
21:00～22:00	0.022	0.015	0.009	0.019	0.006	0.009	0.026	0.006	0.026	0.015
22:00～23:00	0.022	0.016	0.009	0.018	0.005	0.013	0.020	0.005	0.022	0.015
23:00～24:00	0.018	0.013	0.008	0.017	0.006	0.018	0.014	0.006	0.018	0.013
最小値	0.007	0.008	0.008	0.008	0.005	0.003	0.002	0.002	－	－
最大値	0.023	0.024	0.028	0.026	0.029	0.018	0.032	－	0.032	－
平均値	0.017	0.015	0.014	0.015	0.019	0.009	0.015	－	－	0.015

表 1.1.1-3（36）　二酸化窒素の現地調査結果（夏季：St.6 柏陽中学校）

調査期間：平成27年7月6日(月)～7月12日(日)
調査地点：柏陽中学校　　単位：ppm

月日／時間	7月6日(月)	7月7日(火)	7月8日(水)	7月9日(木)	7月10日(金)	7月11日(土)	7月12日(日)	最小値	最大値	平均値
0:00～ 1:00	0.006	0.006	0.016	0.007	0.020	0.013	0.022	0.006	0.022	0.013
1:00～ 2:00	0.006	0.006	0.023	0.007	0.019	0.012	0.019	0.006	0.023	0.013
2:00～ 3:00	0.005	0.005	0.030	0.006	0.013	0.011	0.015	0.005	0.030	0.012
3:00～ 4:00	0.007	0.005	0.025	0.009	0.011	0.012	0.013	0.005	0.025	0.012
4:00～ 5:00	0.013	0.009	0.030	0.009	0.011	0.008	0.013	0.008	0.030	0.013
5:00～ 6:00	0.012	0.014	0.025	0.011	0.024	0.009	0.010	0.009	0.025	0.015
6:00～ 7:00	0.017	0.015	0.032	0.021	0.028	0.009	0.010	0.009	0.032	0.019
7:00～ 8:00	0.014	0.013	0.028	0.010	0.024	0.011	0.009	0.009	0.028	0.016
8:00～ 9:00	0.009	0.014	0.024	0.011	0.031	0.011	0.009	0.009	0.031	0.016
9:00～10:00	0.008	0.020	0.018	0.010	0.023	0.011	0.009	0.008	0.023	0.014
10:00～11:00	0.009	0.019	0.016	0.010	0.022	0.011	0.010	0.009	0.022	0.014
11:00～12:00	0.010	0.013	0.013	0.011	0.020	0.011	0.010	0.010	0.020	0.013
12:00～13:00	0.008	0.014	0.020	0.008	0.020	0.011	0.010	0.008	0.020	0.013
13:00～14:00	0.010	0.017	0.014	0.009	0.017	0.010	0.010	0.009	0.017	0.012
14:00～15:00	0.009	0.016	0.018	0.008	0.017	0.011	0.015	0.008	0.018	0.013
15:00～16:00	0.009	0.021	0.018	0.008	0.025	0.014	0.019	0.008	0.025	0.016
16:00～17:00	0.011	0.022	0.026	0.007	0.041	0.019	0.022	0.007	0.041	0.021
17:00～18:00	0.010	0.027	0.017	0.009	0.037	0.014	0.027	0.009	0.037	0.020
18:00～19:00	0.011	0.034	0.010	0.013	0.036	0.012	0.020	0.010	0.036	0.019
19:00～20:00	0.010	0.027	0.008	0.017	0.045	0.012	0.028	0.008	0.045	0.021
20:00～21:00	0.010	0.028	0.007	0.014	0.023	0.011	0.025	0.007	0.028	0.017
21:00～22:00	0.016	0.031	0.005	0.013	0.012	0.016	0.025	0.005	0.031	0.017
22:00～23:00	0.013	0.026	0.005	0.010	0.011	0.013	0.019	0.005	0.026	0.014
23:00～24:00	0.006	0.024	0.006	0.011	0.014	0.019	0.013	0.006	0.024	0.013
最小値	0.005	0.005	0.005	0.006	0.011	0.008	0.009	0.005	－	－
最大値	0.017	0.034	0.032	0.021	0.045	0.019	0.028	－	0.045	－
平均値	0.010	0.018	0.018	0.010	0.023	0.012	0.016	－	－	0.015

表 1.1.1-3（37）　二酸化窒素の現地調査結果（夏季：St.7 岩槻中学校）

調査期間：平成27年7月6日(月)～7月12日(日)
調査地点：岩槻中学校　　単位：ppm

月日 / 時間	7月6日(月)	7月7日(火)	7月8日(水)	7月9日(木)	7月10日(金)	7月11日(土)	7月12日(日)	最小値	最大値	平均値
0:00～ 1:00	0.010	0.012	0.021	0.011	0.016	0.008	0.020	0.008	0.021	0.014
1:00～ 2:00	0.009	0.009	0.032	0.012	0.026	0.006	0.025	0.006	0.032	0.017
2:00～ 3:00	0.007	0.010	0.034	0.012	0.026	0.003	0.020	0.003	0.034	0.016
3:00～ 4:00	0.005	0.012	0.028	0.013	0.022	0.006	0.016	0.005	0.028	0.015
4:00～ 5:00	0.006	0.011	0.024	0.016	0.020	0.003	0.014	0.003	0.024	0.013
5:00～ 6:00	0.011	0.008	0.022	0.016	0.025	0.012	0.011	0.008	0.025	0.015
6:00～ 7:00	0.014	0.012	0.027	0.016	0.033	0.014	0.008	0.008	0.033	0.018
7:00～ 8:00	0.013	0.013	0.029	0.008	0.025	0.015	0.008	0.008	0.029	0.016
8:00～ 9:00	0.008	0.015	0.026	0.011	0.025	0.015	0.009	0.008	0.026	0.016
9:00～10:00	0.006	0.015	0.016	0.015	0.020	0.013	0.006	0.006	0.020	0.013
10:00～11:00	0.009	0.016	0.014	0.008	0.019	0.012	0.006	0.006	0.019	0.012
11:00～12:00	0.006	0.011	0.013	0.009	0.019	0.012	0.005	0.005	0.019	0.011
12:00～13:00	0.004	0.012	0.012	0.007	0.015	0.010	0.005	0.004	0.015	0.009
13:00～14:00	0.007	0.011	0.015	0.007	0.015	0.010	0.008	0.007	0.015	0.010
14:00～15:00	0.005	0.013	0.017	0.008	0.014	0.010	0.009	0.005	0.017	0.011
15:00～16:00	0.006	0.012	0.015	0.007	0.017	0.013	0.009	0.006	0.017	0.011
16:00～17:00	0.006	0.012	0.016	0.009	0.028	0.017	0.012	0.006	0.028	0.014
17:00～18:00	0.010	0.020	0.015	0.010	0.025	0.008	0.012	0.008	0.025	0.014
18:00～19:00	0.011	0.029	0.011	0.013	0.023	0.010	0.015	0.010	0.029	0.016
19:00～20:00	0.014	0.023	0.009	0.018	0.027	0.011	0.027	0.009	0.027	0.018
20:00～21:00	0.016	0.025	0.007	0.019	0.025	0.010	0.027	0.007	0.027	0.018
21:00～22:00	0.014	0.030	0.010	0.015	0.006	0.011	0.026	0.006	0.030	0.016
22:00～23:00	0.011	0.022	0.010	0.016	0.006	0.016	0.020	0.006	0.022	0.014
23:00～24:00	0.012	0.022	0.010	0.016	0.008	0.021	0.015	0.008	0.022	0.015
最小値	0.004	0.008	0.007	0.007	0.006	0.003	0.005	0.003	－	－
最大値	0.016	0.030	0.034	0.019	0.033	0.021	0.027	－	0.034	－
平均値	0.009	0.016	0.018	0.012	0.020	0.011	0.014	－	－	0.014

表 1.1.1-3（38）　二酸化窒素の現地調査結果（夏季：St.9 特別養護老人ホーム恵の里付近）

測定期間：平成27年7月8日(水)～7月14日(火)
測定地点：特別養護老人ホーム恵の里付近　　単位：ppm

月日 / 時間	7月8日(水)	7月9日(木)	7月10日(金)	7月11日(土)	7月12日(日)	7月13日(月)	7月14日(火)	最小値	最大値	平均値
0:00～ 1:00	0.012	0.013	0.021	0.008	0.031	0.014	0.004	0.004	0.031	0.015
1:00～ 2:00	0.016	0.015	0.033	0.006	0.027	0.012	0.004	0.004	0.033	0.016
2:00～ 3:00	0.011	0.014	0.031	0.005	0.024	0.012	0.004	0.004	0.031	0.014
3:00～ 4:00	0.013	0.018	0.026	0.006	0.020	0.013	0.004	0.004	0.026	0.014
4:00～ 5:00	0.025	0.019	0.025	0.006	0.021	0.014	0.005	0.005	0.025	0.016
5:00～ 6:00	0.024	0.021	0.025	0.011	0.016	0.012	0.005	0.005	0.025	0.016
6:00～ 7:00	0.029	0.023	0.028	0.013	0.012	0.015	0.006	0.006	0.029	0.018
7:00～ 8:00	0.025	0.026	0.027	0.016	0.012	0.016	0.008	0.008	0.027	0.019
8:00～ 9:00	0.022	0.026	0.023	0.015	0.010	0.018	0.008	0.008	0.026	0.017
9:00～10:00	0.024	0.023	0.021	0.013	0.009	0.017	0.007	0.007	0.024	0.016
10:00～11:00	0.018	0.024	0.023	0.009	0.008	0.013	0.006	0.006	0.024	0.014
11:00～12:00	0.016	0.025	0.020	0.008	0.007	0.008	0.005	0.005	0.025	0.013
12:00～13:00	0.015	0.022	0.021	0.007	0.006	0.006	0.005	0.005	0.022	0.012
13:00～14:00	0.009	0.018	0.018	0.008	0.006	0.005	0.005	0.005	0.018	0.010
14:00～15:00	0.005	0.019	0.016	0.007	0.005	0.005	0.004	0.004	0.019	0.009
15:00～16:00	0.014	0.023	0.012	0.006	0.004	0.004	0.004	0.004	0.023	0.010
16:00～17:00	0.022	0.024	0.019	0.006	0.005	0.004	0.002	0.002	0.024	0.012
17:00～18:00	0.029	0.028	0.022	0.005	0.005	0.005	0.002	0.002	0.029	0.014
18:00～19:00	0.027	0.028	0.020	0.004	0.013	0.006	0.002	0.002	0.028	0.014
19:00～20:00	0.022	0.028	0.029	0.005	0.027	0.006	0.003	0.003	0.029	0.017
20:00～21:00	0.016	0.029	0.012	0.005	0.027	0.007	0.004	0.004	0.029	0.014
21:00～22:00	0.011	0.022	0.006	0.008	0.028	0.006	0.004	0.004	0.028	0.012
22:00～23:00	0.011	0.024	0.005	0.013	0.024	0.005	0.004	0.004	0.024	0.012
23:00～24:00	0.010	0.021	0.006	0.029	0.017	0.005	0.003	0.003	0.029	0.013
最小値	0.005	0.013	0.005	0.004	0.004	0.004	0.002	0.002	－	－
最大値	0.029	0.029	0.033	0.029	0.031	0.018	0.008	－	0.033	－
平均値	0.018	0.022	0.020	0.009	0.015	0.010	0.005	－	－	0.014

表 1.1.1-3（39）　二酸化窒素の現地調査結果（夏季：St.10 シニアふれあいセンター東楽園付近）

測定期間：平成27年7月8日(水)～7月14日(火)
測定地点：老人福祉センター東楽園付近　　単位：ppm

月日 / 時間	7月8日(水)	7月9日(木)	7月10日(金)	7月11日(土)	7月12日(日)	7月13日(月)	7月14日(火)	最小値	最大値	平均値
0:00～ 1:00	0.009	0.009	0.014	0.006	0.026	0.012	0.004	0.004	0.026	0.011
1:00～ 2:00	0.013	0.010	0.019	0.005	0.026	0.010	0.003	0.003	0.026	0.012
2:00～ 3:00	0.010	0.009	0.025	0.004	0.021	0.011	0.004	0.004	0.025	0.012
3:00～ 4:00	0.011	0.013	0.024	0.005	0.017	0.012	0.004	0.004	0.024	0.012
4:00～ 5:00	0.017	0.014	0.021	0.004	0.015	0.011	0.004	0.004	0.021	0.012
5:00～ 6:00	0.018	0.016	0.023	0.009	0.015	0.011	0.004	0.004	0.023	0.014
6:00～ 7:00	0.022	0.019	0.025	0.012	0.010	0.013	0.004	0.004	0.025	0.015
7:00～ 8:00	0.024	0.015	0.024	0.014	0.008	0.012	0.004	0.004	0.024	0.014
8:00～ 9:00	0.022	0.011	0.019	0.013	0.007	0.012	0.004	0.004	0.022	0.013
9:00～10:00	0.022	0.016	0.016	0.011	0.006	0.012	0.004	0.004	0.022	0.012
10:00～11:00	0.015	0.011	0.018	0.008	0.005	0.009	0.003	0.003	0.018	0.010
11:00～12:00	0.009	0.009	0.016	0.007	0.004	0.005	0.003	0.003	0.016	0.008
12:00～13:00	0.009	0.011	0.013	0.005	0.004	0.004	0.003	0.003	0.013	0.007
13:00～14:00	0.005	0.009	0.011	0.004	0.003	0.003	0.003	0.003	0.011	0.005
14:00～15:00	0.009	0.009	0.009	0.004	0.003	0.003	0.003	0.003	0.009	0.006
15:00～16:00	0.011	0.011	0.007	0.004	0.003	0.003	0.003	0.003	0.011	0.006
16:00～17:00	0.023	0.010	0.012	0.003	0.003	0.003	0.002	0.002	0.023	0.008
17:00～18:00	0.025	0.012	0.013	0.003	0.003	0.003	0.001	0.001	0.025	0.009
18:00～19:00	0.013	0.017	0.011	0.002	0.006	0.004	0.001	0.001	0.017	0.008
19:00～20:00	0.008	0.019	0.015	0.004	0.019	0.005	0.002	0.002	0.019	0.010
20:00～21:00	0.006	0.020	0.009	0.004	0.022	0.006	0.003	0.003	0.022	0.010
21:00～22:00	0.009	0.017	0.005	0.004	0.022	0.005	0.003	0.003	0.022	0.009
22:00～23:00	0.008	0.017	0.004	0.006	0.020	0.005	0.003	0.003	0.020	0.009
23:00～24:00	0.006	0.016	0.005	0.013	0.016	0.004	0.003	0.003	0.016	0.009
最小値	0.005	0.009	0.004	0.002	0.003	0.003	0.001	0.001	－	－
最大値	0.025	0.020	0.025	0.014	0.026	0.013	0.004	－	0.026	－
平均値	0.014	0.013	0.015	0.006	0.012	0.007	0.003	－	－	0.010

表 1.1.1-3（40）　二酸化窒素の現地調査結果（夏季：St.11 膝子東側住宅付近）

測定期間：平成27年7月8日(水)～7月14日(火)
測定地点：膝子東側住宅付近　　単位：ppm

月日 / 時間	7月8日(水)	7月9日(木)	7月10日(金)	7月11日(土)	7月12日(日)	7月13日(月)	7月14日(火)	最小値	最大値	平均値
0:00～ 1:00	0.012	0.013	0.021	0.008	0.031	0.014	0.004	0.004	0.031	0.015
1:00～ 2:00	0.016	0.015	0.033	0.006	0.027	0.012	0.004	0.004	0.033	0.016
2:00～ 3:00	0.011	0.014	0.031	0.005	0.024	0.012	0.004	0.004	0.031	0.014
3:00～ 4:00	0.013	0.018	0.026	0.006	0.020	0.013	0.004	0.004	0.026	0.014
4:00～ 5:00	0.025	0.019	0.025	0.006	0.021	0.014	0.005	0.005	0.025	0.016
5:00～ 6:00	0.024	0.021	0.025	0.011	0.016	0.012	0.005	0.005	0.025	0.016
6:00～ 7:00	0.029	0.023	0.028	0.013	0.012	0.015	0.006	0.006	0.029	0.018
7:00～ 8:00	0.025	0.026	0.027	0.016	0.012	0.016	0.008	0.008	0.027	0.019
8:00～ 9:00	0.022	0.026	0.023	0.015	0.010	0.018	0.008	0.008	0.026	0.017
9:00～10:00	0.024	0.023	0.021	0.013	0.009	0.017	0.007	0.007	0.024	0.016
10:00～11:00	0.018	0.024	0.023	0.009	0.008	0.013	0.006	0.006	0.024	0.014
11:00～12:00	0.016	0.025	0.020	0.008	0.007	0.008	0.005	0.005	0.025	0.013
12:00～13:00	0.015	0.022	0.021	0.007	0.006	0.006	0.005	0.005	0.022	0.012
13:00～14:00	0.009	0.018	0.018	0.008	0.006	0.005	0.005	0.005	0.018	0.010
14:00～15:00	0.005	0.019	0.016	0.007	0.005	0.005	0.004	0.004	0.019	0.009
15:00～16:00	0.014	0.023	0.012	0.006	0.004	0.004	0.004	0.004	0.023	0.010
16:00～17:00	0.022	0.024	0.019	0.006	0.005	0.004	0.002	0.002	0.024	0.012
17:00～18:00	0.029	0.028	0.022	0.005	0.005	0.005	0.002	0.002	0.029	0.014
18:00～19:00	0.027	0.028	0.020	0.004	0.013	0.006	0.002	0.002	0.028	0.014
19:00～20:00	0.022	0.028	0.029	0.005	0.027	0.006	0.003	0.003	0.029	0.017
20:00～21:00	0.016	0.029	0.012	0.005	0.027	0.007	0.004	0.004	0.029	0.014
21:00～22:00	0.011	0.022	0.006	0.008	0.028	0.006	0.004	0.004	0.028	0.012
22:00～23:00	0.011	0.024	0.005	0.013	0.024	0.005	0.004	0.004	0.024	0.012
23:00～24:00	0.010	0.021	0.006	0.029	0.017	0.005	0.003	0.003	0.029	0.013
最小値	0.005	0.013	0.005	0.004	0.004	0.004	0.002	0.002	－	－
最大値	0.029	0.029	0.033	0.029	0.031	0.018	0.008	－	0.033	－
平均値	0.018	0.022	0.020	0.009	0.015	0.010	0.005	－	－	0.014

(2)　粉じん

1)　調査結果の概要

粉じんの現地調査結果の概要は、表 1.1.1-4 に示すとおりである。

表 1.1.1-4　粉じんの現地調査結果の概要（事業実施区域内）[μg/m^3]

区分	調査地点名	秋季	冬季	春季	夏季	期間平均値
一般環境 大気質	事業実施区域内	29.7	24.2	42.6	30.3	31.7

2) 調査結果

粉じんの現地調査結果は、表 1.1.1-5（1）～（4）に示すとおりである。

表 1.1.1-5（1） 粉じんの現地調査結果（秋季：事業実施区域内）[μg/m³]

測定期間		平成26年11月4日～11月5日
測定地点		事業実施区域内
測定開始時刻		9:45
測定終了時刻		9:45
吸引流量	(L/min)	15
総吸引量	(m^3)	21.6
平均温度	(℃)	13.3
ろ紙番号		67
捕集前重量	(mg)	92.198
捕集後重量	(mg)	92.653
捕集重量	(mg)	0.455
粉じん濃度	(μg/m^3)	21.1

測定期間		平成26年11月5日～11月6日
測定地点		事業実施区域内
測定開始時刻		9:45
測定終了時刻		9:45
吸引流量	(L/min)	15
総吸引量	(m^3)	21.6
平均温度	(℃)	14.9
ろ紙番号		71
捕集前重量	(mg)	91.828
捕集後重量	(mg)	92.308
捕集重量	(mg)	0.48
粉じん濃度	(μg/m^3)	22.2

測定期間		平成26年11月6日～11月7日
測定地点		事業実施区域内
測定開始時刻		9:45
測定終了時刻		9:45
吸引流量	(L/min)	15
総吸引量	(m^3)	21.6
平均温度	(℃)	17.6
ろ紙番号		69
捕集前重量	(mg)	91.551
捕集後重量	(mg)	92.046
捕集重量	(mg)	0.495
粉じん濃度	(μg/m^3)	22.9

測定期間		平成26年11月7日～11月8日
測定地点		事業実施区域内
測定開始時刻		9:45
測定終了時刻		9:45
吸引流量	(L/min)	15
総吸引量	(m^3)	21.6
平均温度	(℃)	14.7
ろ紙番号		70
捕集前重量	(mg)	91.517
捕集後重量	(mg)	92
捕集重量	(mg)	0.483
粉じん濃度	(μg/m^3)	22.4

測定期間		平成26年11月8日～11月9日
測定地点		事業実施区域内
測定開始時刻		9:45
測定終了時刻		9:45
吸引流量	(L/min)	15
総吸引量	(m^3)	21.6
平均温度	(℃)	13.4
ろ紙番号		72
捕集前重量	(mg)	91.913
捕集後重量	(mg)	93.29
捕集重量	(mg)	1.377
粉じん濃度	(μg/m^3)	63.8

測定期間		平成26年11月9日～11月10日
測定地点		事業実施区域内
測定開始時刻		9:45
測定終了時刻		9:45
吸引流量	(L/min)	15
総吸引量	(m^3)	21.6
平均温度	(℃)	12.8
ろ紙番号		73
捕集前重量	(mg)	92.428
捕集後重量	(mg)	93.076
捕集重量	(mg)	0.648
粉じん濃度	(μg/m^3)	30.0

測定期間		平成26年11月10日～11月11日
測定地点		事業実施区域内
測定開始時刻		9:45
測定終了時刻		9:45
吸引流量	(L/min)	15
総吸引量	(m^3)	21.6
平均温度	(℃)	14.8
ろ紙番号		74
捕集前重量	(mg)	92.519
捕集後重量	(mg)	93.075
捕集重量	(mg)	0.556
粉じん濃度	(μg/m^3)	25.7

表 1.1.1-5（2）　粉じんの現地調査結果（冬季：事業実施区域内）[μg/m³]

測定月日		平成27年1月19日～1月20日
測定地点		事業実施区域内
測定開始時刻		9:45
測定終了時刻		9:45
吸引流量	(L/min)	15
総吸引量	(m^3)	21.6
平均温度	(℃)	5.4
ろ紙番号	-	1
捕集前重量	(mg)	89.476
捕集後重量	(mg)	89.854
捕集重量	(mg)	0.378
粉じん濃度	(μg/m^3)	17.5

測定月日		平成27年1月20日～1月21日
測定地点		事業実施区域内
測定開始時刻		9:45
測定終了時刻		9:45
吸引流量	(L/min)	15
総吸引量	(m^3)	21.6
平均温度	(℃)	4.0
ろ紙番号	-	2
捕集前重量	(mg)	90.491
捕集後重量	(mg)	90.964
捕集重量	(mg)	0.473
粉じん濃度	(μg/m^3)	21.9

測定月日		平成27年1月21日～1月22日
測定地点		事業実施区域内
測定開始時刻		9:45
測定終了時刻		9:45
吸引流量	(L/min)	15
総吸引量	(m^3)	21.6
平均温度	(℃)	2.5
ろ紙番号	-	3
捕集前重量	(mg)	91.675
捕集後重量	(mg)	92.695
捕集重量	(mg)	1.02
粉じん濃度	(μg/m^3)	47.2

測定月日		平成27年1月22日～1月23日
測定地点		事業実施区域内
測定開始時刻		9:45
測定終了時刻		9:45
吸引流量	(L/min)	15
総吸引量	(m^3)	21.6
平均温度	(℃)	4.8
ろ紙番号	-	4
捕集前重量	(mg)	90.798
捕集後重量	(mg)	91.219
捕集重量	(mg)	0.421
粉じん濃度	(μg/m^3)	19.5

測定月日		平成27年1月23日～1月24日
測定地点		事業実施区域内
測定開始時刻		9:45
測定終了時刻		9:45
吸引流量	(L/min)	15
総吸引量	(m^3)	21.6
平均温度	(℃)	5.4
ろ紙番号	-	5
捕集前重量	(mg)	90.052
捕集後重量	(mg)	90.212
捕集重量	(mg)	0.16
粉じん濃度	(μg/m^3)	7.4

測定月日		平成27年1月24日～1月25日
測定地点		事業実施区域内
測定開始時刻		9:45
測定終了時刻		9:45
吸引流量	(L/min)	15
総吸引量	(m^3)	21.6
平均温度	(℃)	3.0
ろ紙番号	-	76
捕集前重量	(mg)	92.923
捕集後重量	(mg)	93.506
捕集重量	(mg)	0.583
粉じん濃度	(μg/m^3)	27.0

測定月日		平成27年1月25日～1月26日
測定地点		事業実施区域内
測定開始時刻		9:45
測定終了時刻		9:45
吸引流量	(L/min)	15
総吸引量	(m^3)	21.6
平均温度	(℃)	7.4
ろ紙番号	-	78
捕集前重量	(mg)	90.722
捕集後重量	(mg)	91.344
捕集重量	(mg)	0.622
粉じん濃度	(μg/m^3)	28.8

表 1.1.1-5（3）　粉じんの現地調査結果（春季：事業実施区域内）[μg/m³]

測定月日		平成27年4月13日～4月14日
測定地点		事業実施区域内
測定開始時刻		9:45
測定終了時刻		9:45
吸引流量	(L/min)	15
総吸引量	(m^3)	21.6
平均温度	(℃)	9.4
ろ紙番号	-	1
捕集前重量	(mg)	97.982
捕集後重量	(mg)	98.304
捕集重量	(mg)	0.322
粉じん濃度	(μg/m^3)	14.9

測定月日		平成27年4月14日～4月15日
測定地点		事業実施区域内
測定開始時刻		9:45
測定終了時刻		9:45
吸引流量	(L/min)	15
総吸引量	(m^3)	21.6
平均温度	(℃)	13.4
ろ紙番号	-	2
捕集前重量	(mg)	99.82
捕集後重量	(mg)	100.268
捕集重量	(mg)	0.448
粉じん濃度	(μg/m^3)	20.7

測定月日		平成27年4月15日～4月16日
測定地点		事業実施区域内
測定開始時刻		9:45
測定終了時刻		9:45
吸引流量	(L/min)	15
総吸引量	(m^3)	21.6
平均温度	(℃)	12.9
ろ紙番号	-	3
捕集前重量	(mg)	98.126
捕集後重量	(mg)	98.454
捕集重量	(mg)	0.328
粉じん濃度	(μg/m^3)	15.2

測定月日		平成27年4月16日～4月17日
測定地点		事業実施区域内
測定開始時刻		9:45
測定終了時刻		9:45
吸引流量	(L/min)	15
総吸引量	(m^3)	21.6
平均温度	(℃)	16.8
ろ紙番号	-	4
捕集前重量	(mg)	90.154
捕集後重量	(mg)	91.778
捕集重量	(mg)	1.624
粉じん濃度	(μg/m^3)	75.2

測定月日		平成27年4月17日～4月18日
測定地点		事業実施区域内
測定開始時刻		9:45
測定終了時刻		9:45
吸引流量	(L/min)	15
総吸引量	(m^3)	21.6
平均温度	(℃)	13.2
ろ紙番号	-	5
捕集前重量	(mg)	97.922
捕集後重量	(mg)	99.242
捕集重量	(mg)	1.32
粉じん濃度	(μg/m^3)	61.1

測定月日		平成27年4月18日～4月19日
測定地点		事業実施区域内
測定開始時刻		9:45
測定終了時刻		9:45
吸引流量	(L/min)	15
総吸引量	(m^3)	21.6
平均温度	(℃)	13.8
ろ紙番号	-	6
捕集前重量	(mg)	95.896
捕集後重量	(mg)	97.142
捕集重量	(mg)	1.246
粉じん濃度	(μg/m^3)	57.7

測定月日		平成27年4月19日～4月20日
測定地点		事業実施区域内
測定開始時刻		9:45
測定終了時刻		9:45
吸引流量	(L/min)	15
総吸引量	(m^3)	21.6
平均温度	(℃)	14.9
ろ紙番号	-	7
捕集前重量	(mg)	95.288
捕集後重量	(mg)	96.442
捕集重量	(mg)	1.154
粉じん濃度	(μg/m^3)	53.4

表 1.1.1-5（4）　粉じんの現地調査結果（夏季：事業実施区域内）[μg/m³]

測定月日		平成27年7月6日～7月7日
測定地点		事業実施区域内
測定開始時刻		9:45
測定終了時刻		9:45
吸引流量	(L/min)	15
総吸引量	(m^3)	21.6
平均温度	(℃)	19.8
ろ紙番号	-	1
捕集前重量	(mg)	95.510
捕集後重量	(mg)	95.899
捕集重量	(mg)	0.389
粉じん濃度	(μg/m^3)	18.0

測定月日		平成27年7月7日～7月8日
測定地点		事業実施区域内
測定開始時刻		9:45
測定終了時刻		9:45
吸引流量	(L/min)	15
総吸引量	(m^3)	21.6
平均温度	(℃)	22.5
ろ紙番号	-	2
捕集前重量	(mg)	94.253
捕集後重量	(mg)	95.062
捕集重量	(mg)	0.809
粉じん濃度	(μg/m^3)	37.5

測定月日		平成27年7月8日～7月9日
測定地点		事業実施区域内
測定開始時刻		9:45
測定終了時刻		9:45
吸引流量	(L/min)	15
総吸引量	(m^3)	21.6
平均温度	(℃)	20.8
ろ紙番号	-	3
捕集前重量	(mg)	93.554
捕集後重量	(mg)	94.155
捕集重量	(mg)	0.601
粉じん濃度	(μg/m^3)	27.8

測定月日		平成27年7月9日～7月10日
測定地点		事業実施区域内
測定開始時刻		9:45
測定終了時刻		9:45
吸引流量	(L/min)	15
総吸引量	(m^3)	21.6
平均温度	(℃)	19.8
ろ紙番号	-	4
捕集前重量	(mg)	97.307
捕集後重量	(mg)	97.827
捕集重量	(mg)	0.520
粉じん濃度	(μg/m^3)	24.1

測定月日		平成27年7月10日～7月11日
測定地点		事業実施区域内
測定開始時刻		9:45
測定終了時刻		9:45
吸引流量	(L/min)	15
総吸引量	(m^3)	21.6
平均温度	(℃)	25.6
ろ紙番号	-	5
捕集前重量	(mg)	97.698
捕集後重量	(mg)	98.247
捕集重量	(mg)	0.549
粉じん濃度	(μg/m^3)	25.4

測定月日		平成27年7月11日～7月12日
測定地点		事業実施区域内
測定開始時刻		9:45
測定終了時刻		9:45
吸引流量	(L/min)	15
総吸引量	(m^3)	21.6
平均温度	(℃)	26.7
ろ紙番号	-	6
捕集前重量	(mg)	96.253
捕集後重量	(mg)	97.186
捕集重量	(mg)	0.933
粉じん濃度	(μg/m^3)	43.2

測定月日		平成27年7月12日～7月13日
測定地点		事業実施区域内
測定開始時刻		9:45
測定終了時刻		9:45
吸引流量	(L/min)	15
総吸引量	(m^3)	21.6
平均温度	(℃)	28.3
ろ紙番号	-	7
捕集前重量	(mg)	95.325
捕集後重量	(mg)	96.105
捕集重量	(mg)	0.780
粉じん濃度	(μg/m^3)	36.1

(3) 浮遊粒子状物質

1) 調査結果の概要

浮遊粒子状物質の現地調査結果の概要は表 1.1.1-6～表 1.1.1-7 に示すとおりである。

表 1.1.1-6 浮遊粒子状物質の現地調査結果の概要（一般環境）

単位：ppm

項目	調査地点	事業実施区域内	大谷中学校	思い出の里会館	光徳寺公園	さぎ山記念公園	柏陽中学校	岩槻中学校
秋季	期間平均値	0.016	0.015	0.025	0.021	0.015	0.020	0.018
	1時間値の最高値	0.063	0.051	0.077	0.073	0.049	0.068	0.062
	日平均値の最高値	0.030	0.025	0.042	0.035	0.025	0.032	0.029
	環境基準適否	○	○	○	○	○	○	○
冬季	期間平均値	0.018	0.018	0.018	0.015	0.019	0.020	0.018
	1時間値の最高値	0.055	0.047	0.050	0.040	0.053	0.059	0.057
	日平均値の最高値	0.032	0.028	0.031	0.026	0.033	0.037	0.033
	環境基準適否	○	○	○	○	○	○	○
春季	期間平均値	0.028	0.021	0.021	0.023	0.023	0.024	0.023
	1時間値の最高値	0.099	0.056	0.060	0.061	0.057	0.065	0.061
	日平均値の最高値	0.051	0.036	0.038	0.040	0.041	0.040	0.039
	環境基準適否	○	○	○	○	○	○	○
夏季	期間平均値	0.025	0.030	0.026	0.033	0.027	0.025	0.025
	1時間値の最高値	0.056	0.064	0.057	0.075	0.080	0.063	0.071
	日平均値の最高値	0.037	0.041	0.035	0.047	0.043	0.035	0.043
	環境基準適否	○	○	○	○	○	○	○

備考）環境基準値：日平均値が 0.1mg/m^3 以下であり、かつ、1 時間値が 0.20mg/m^3 以下であること。

表 1.1.1-7 浮遊粒子状物質の現地調査結果の概要（沿道環境）

単位：ppm

項目	調査地点	特別養護老人ホーム恵の里付近	シニアふれあいセンター東楽園付近	膝子東側住宅付近
秋季	期間平均値	0.005	0.022	0.021
	1時間値の最高値	0.030	0.114	0.066
	日平均値の最高値	0.008	0.026	0.030
	環境基準適否	○	○	○
冬季	期間平均値	0.009	0.013	0.010
	1時間値の最高値	0.045	0.058	0.068
	日平均値の最高値	0.017	0.030	0.013
	環境基準適否	○	○	○
春季	期間平均値	0.016	0.018	0.016
	1時間値の最高値	0.040	0.079	0.038
	日平均値の最高値	0.019	0.025	0.019
	環境基準適否	○	○	○
夏季	期間平均値	0.012	0.016	0.016
	1時間値の最高値	0.081	0.076	0.081
	日平均値の最高値	0.047	0.044	0.047
	環境基準適否	○	○	○

備考）環境基準値：日平均値が 0.1mg/m^3 以下であり、かつ、1 時間値が 0.20mg/m^3 以下であること。

2) 調査結果

浮遊粒子状物質の現地調査結果は、表 1.1.1-8（1）～（40）に示すとおりである。

表 1.1.1-8（1） 浮遊粒子状物質の現地調査結果（秋季：St.1 事業実施区域内）

測定期間：平成26年11月4日(火)～11月10日(月)
測定地点：事業実施区域内

単位：mg/m^3

時間＼月日	11月4日(火)	11月5日(水)	11月6日(木)	11月7日(金)	11月8日(土)	11月9日(日)	11月10日(月)	最小値	最大値	平均値
0:00～ 1:00	0.008	0.006	0.019	0.010	0.009	0.032	0.008	0.006	0.032	0.013
1:00～ 2:00	0.009	0.010	0.017	0.007	0.014	0.024	0.021	0.007	0.024	0.015
2:00～ 3:00	0.007	0.009	0.014	0.002	0.010	0.019	0.010	0.002	0.019	0.010
3:00～ 4:00	0.015	0.016	0.018	0.006	0.018	0.022	0.015	0.006	0.022	0.016
4:00～ 5:00	0.005	0.007	0.017	0.003	0.007	0.021	0.017	0.003	0.021	0.011
5:00～ 6:00	0.007	0.005	0.009	0.007	0.017	0.017	0.016	0.005	0.017	0.011
6:00～ 7:00	0.005	0.012	0.020	0.004	0.013	0.017	0.017	0.004	0.020	0.013
7:00～ 8:00	0.018	0.009	0.014	0.003	0.013	0.031	0.011	0.003	0.031	0.014
8:00～ 9:00	0.006	0.013	0.019	0.007	0.017	0.030	0.006	0.006	0.030	0.014
9:00～10:00	0.006	0.015	0.020	0.022	0.016	0.030	0.002	0.002	0.030	0.016
10:00～11:00	0.006	0.017	0.007	0.011	0.025	0.015	0.002	0.002	0.025	0.012
11:00～12:00	0.001	0.026	0.005	0.015	0.029	0.016	0.000	0.000	0.029	0.013
12:00～13:00	0.007	0.022	0.011	0.011	0.020	0.031	0.006	0.006	0.031	0.015
13:00～14:00	0.006	0.014	0.006	0.009	0.024	0.032	0.008	0.006	0.032	0.014
14:00～15:00	0.008	0.013	0.009	0.024	0.031	0.020	0.014	0.008	0.031	0.017
15:00～16:00	0.013	0.010	0.014	0.011	0.042	0.025	0.006	0.006	0.042	0.017
16:00～17:00	0.012	0.021	0.018	0.010	0.036	0.019	0.013	0.010	0.036	0.018
17:00～18:00	0.020	0.017	0.018	0.013	0.061	0.022	0.017	0.013	0.061	0.024
18:00～19:00	0.019	0.014	0.014	0.012	0.057	0.015	0.015	0.012	0.057	0.021
19:00～20:00	0.009	0.015	0.021	0.018	0.063	0.019	0.015	0.009	0.063	0.023
20:00～21:00	0.008	0.016	0.017	0.015	0.056	0.025	0.013	0.008	0.056	0.021
21:00～22:00	0.013	0.016	0.020	0.007	0.042	0.017	0.017	0.007	0.042	0.019
22:00～23:00	0.017	0.025	0.015	0.012	0.048	0.018	0.011	0.011	0.048	0.021
23:00～24:00	0.020	0.017	0.011	0.012	0.045	0.017	0.013	0.011	0.045	0.019
最小値	0.001	0.005	0.005	0.002	0.007	0.015	0.000	0.000	－	－
最大値	0.020	0.026	0.021	0.024	0.063	0.032	0.021	－	0.063	－
平均値	0.010	0.014	0.015	0.010	0.030	0.022	0.011	－	－	0.016

表 1.1.1-8（2） 浮遊粒子状物質の現地調査結果（秋季：St.2 大谷中学校）

調査期間：平成26年11月4日(火)～11月10日(月)
調査地点：大谷中学校

単位：mg/m^3

時間＼月日	11月4日(火)	11月5日(水)	11月6日(木)	11月7日(金)	11月8日(土)	11月9日(日)	11月10日(月)	最小値	最大値	平均値
0:00～ 1:00	0.003	0.007	0.006	0.009	0.010	0.026	0.016	0.003	0.026	0.011
1:00～ 2:00	0.010	0.008	0.010	0.005	0.013	0.018	0.017	0.005	0.018	0.012
2:00～ 3:00	0.008	0.009	0.013	0.004	0.013	0.020	0.010	0.004	0.020	0.011
3:00～ 4:00	0.002	0.003	0.012	0.008	0.009	0.017	0.019	0.002	0.019	0.010
4:00～ 5:00	0.003	0.008	0.009	0.008	0.010	0.027	0.012	0.003	0.027	0.011
5:00～ 6:00	0.005	0.003	0.006	0.010	0.009	0.014	0.015	0.003	0.015	0.009
6:00～ 7:00	0.008	0.004	0.017	0.011	0.010	0.016	0.014	0.004	0.017	0.011
7:00～ 8:00	0.009	0.011	0.007	0.007	0.012	0.020	0.006	0.006	0.020	0.010
8:00～ 9:00	0.002	0.013	0.003	0.013	0.028	0.032	0.002	0.002	0.032	0.013
9:00～10:00	0.001	0.006	0.010	0.009	0.010	0.026	0.005	0.001	0.026	0.010
10:00～11:00	0.006	0.008	0.013	0.028	0.032	0.028	0.018	0.006	0.032	0.019
11:00～12:00	0.007	0.001	0.004	0.020	0.024	0.021	0.013	0.001	0.024	0.013
12:00～13:00	0.012	0.009	0.017	0.022	－	0.022	0.010	0.009	0.022	0.015
13:00～14:00	0.018	0.009	0.018	0.012	－	0.024	0.009	0.009	0.024	0.015
14:00～15:00	0.008	0.014	0.016	0.011	－	0.024	0.016	0.008	0.024	0.015
15:00～16:00	0.007	0.010	0.015	0.016	－	0.018	0.011	0.007	0.018	0.013
16:00～17:00	0.010	0.013	0.015	0.018	0.022	0.022	0.013	0.010	0.022	0.016
17:00～18:00	0.010	0.013	0.028	0.012	0.050	0.013	0.019	0.010	0.050	0.021
18:00～19:00	0.015	0.015	0.024	0.016	0.047	0.017	0.018	0.015	0.047	0.022
19:00～20:00	0.016	0.014	0.024	0.013	0.051	0.016	0.016	0.013	0.051	0.021
20:00～21:00	0.011	0.016	0.019	0.015	0.040	0.017	0.015	0.011	0.040	0.019
21:00～22:00	0.009	0.011	0.015	0.009	0.041	0.022	0.021	0.009	0.041	0.018
22:00～23:00	0.009	0.017	0.016	0.013	0.040	0.018	0.013	0.009	0.040	0.018
23:00～24:00	0.014	0.017	0.014	0.014	0.033	0.015	0.005	0.005	0.033	0.016
最小値	0.001	0.001	0.003	0.004	0.009	0.013	0.002	0.001	－	－
最大値	0.018	0.017	0.028	0.028	0.051	0.032	0.021	－	0.051	－
平均値	0.008	0.010	0.014	0.013	0.025	0.021	0.013	－	－	0.015

表 1.1.1-8（3）　浮遊粒子状物質の現地調査結果（秋季：St.3 思い出の里会館）

調査項目：浮遊粒子状物質
調査期間：平成26年11月4日(火)～11月10日(月)
調査地点：思い出の里会館

単位：mg/m^3

時間＼月日	11月4日(火)	11月5日(水)	11月6日(木)	11月7日(金)	11月8日(土)	11月9日(日)	11月10日(月)	最小値	最大値	平均値
0:00～ 1:00	0.008	0.020	0.023	0.018	0.018	0.050	0.031	0.008	0.050	0.024
1:00～ 2:00	0.004	0.012	0.024	0.006	0.023	0.038	0.027	0.004	0.038	0.019
2:00～ 3:00	0.011	0.011	0.027	0.013	0.024	0.032	0.031	0.011	0.032	0.021
3:00～ 4:00	0.014	0.021	0.020	0.004	0.015	0.034	0.029	0.004	0.034	0.020
4:00～ 5:00	0.006	0.014	0.024	0.009	0.017	0.028	0.029	0.006	0.029	0.018
5:00～ 6:00	0.009	0.006	0.023	0.014	0.019	0.035	0.030	0.006	0.035	0.019
6:00～ 7:00	0.005	0.011	0.034	0.015	0.027	0.032	0.024	0.005	0.034	0.021
7:00～ 8:00	0.010	0.020	0.024	0.009	0.019	0.029	0.013	0.009	0.029	0.018
8:00～ 9:00	0.003	0.018	0.014	0.010	0.023	0.042	0.003	0.003	0.042	0.016
9:00～10:00	0.004	0.017	0.021	0.018	0.022	0.042	0.005	0.004	0.042	0.018
10:00～11:00	0.009	0.019	0.013	0.025	0.043	0.050	0.006	0.006	0.050	0.024
11:00～12:00	0.007	0.027	0.011	0.013	0.041	0.036	0.004	0.004	0.041	0.020
12:00～13:00	0.006	0.024	0.013	0.016	0.056	0.049	0.017	0.006	0.056	0.026
13:00～14:00	0.009	0.024	0.017	0.014	0.044	0.053	0.011	0.009	0.053	0.025
14:00～15:00	0.018	0.025	0.021	0.011	0.045	0.042	0.013	0.011	0.045	0.025
15:00～16:00	0.014	0.027	0.023	0.021	0.055	0.038	0.017	0.014	0.055	0.028
16:00～17:00	0.028	0.033	0.033	0.016	0.051	0.036	0.021	0.016	0.051	0.031
17:00～18:00	0.028	0.030	0.039	0.019	0.071	0.030	0.030	0.019	0.071	0.035
18:00～19:00	0.037	0.022	0.030	0.020	0.077	0.032	0.032	0.020	0.077	0.036
19:00～20:00	0.031	0.027	0.026	0.025	0.069	0.032	0.030	0.025	0.069	0.034
20:00～21:00	0.028	0.029	0.023	0.012	0.066	0.036	0.023	0.012	0.066	0.031
21:00～22:00	0.016	0.028	0.024	0.014	0.055	0.035	0.021	0.014	0.055	0.028
22:00～23:00	0.020	0.031	0.017	0.012	0.064	0.037	0.018	0.012	0.064	0.028
23:00～24:00	0.016	0.033	0.017	0.024	0.059	0.033	0.017	0.016	0.059	0.028
最小値	0.003	0.006	0.011	0.004	0.015	0.028	0.003	0.003	－	－
最大値	0.037	0.033	0.039	0.025	0.077	0.053	0.032	－	0.077	－
平均値	0.014	0.022	0.023	0.015	0.042	0.038	0.020	－	－	0.025

表 1.1.1-8（4）　浮遊粒子状物質の現地調査結果（秋季：St.4 光徳寺公園）

調査期間：平成26年11月4日(火)～11月10日(月)
調査地点：光徳寺公園

単位：mg/m^3

時間＼月日	11月4日(火)	11月5日(水)	11月6日(木)	11月7日(金)	11月8日(土)	11月9日(日)	11月10日(月)	最小値	最大値	平均値
0:00～ 1:00	0.010	0.010	0.023	0.017	0.017	0.054	0.025	0.010	0.054	0.022
1:00～ 2:00	0.011	0.011	0.020	0.013	0.015	0.034	0.027	0.011	0.034	0.019
2:00～ 3:00	0.013	0.018	0.019	0.003	0.012	0.030	0.023	0.003	0.030	0.017
3:00～ 4:00	0.010	0.005	0.018	0.005	0.010	0.032	0.021	0.005	0.032	0.014
4:00～ 5:00	0.011	0.013	0.019	0.003	0.014	0.025	0.011	0.003	0.025	0.014
5:00～ 6:00	0.007	0.009	0.025	0.005	0.015	0.031	0.012	0.005	0.031	0.015
6:00～ 7:00	0.012	0.004	0.027	0.004	0.026	0.023	0.018	0.004	0.027	0.016
7:00～ 8:00	0.003	0.017	0.023	0.002	0.012	0.026	0.010	0.002	0.026	0.013
8:00～ 9:00	0.012	0.013	0.022	0.013	0.019	0.027	0.009	0.009	0.027	0.016
9:00～10:00	0.002	0.011	0.016	0.019	0.020	0.038	0.007	0.002	0.038	0.016
10:00～11:00	0.011	0.018	0.018	0.017	0.040	0.041	0.006	0.006	0.041	0.022
11:00～12:00	0.017	0.029	0.010	0.027	0.033	0.032	0.013	0.010	0.033	0.023
12:00～13:00	0.006	0.019	0.007	0.025	0.019	0.035	0.013	0.006	0.035	0.018
13:00～14:00	0.015	0.031	0.023	0.022	0.036	0.052	0.015	0.015	0.052	0.028
14:00～15:00	0.018	0.018	0.021	0.013	0.043	0.032	0.018	0.013	0.043	0.023
15:00～16:00	0.017	0.019	0.024	0.017	0.043	0.031	0.015	0.015	0.043	0.024
16:00～17:00	0.012	0.016	0.013	0.018	0.047	0.029	0.021	0.012	0.047	0.022
17:00～18:00	0.019	0.019	0.029	0.012	0.061	0.029	0.038	0.012	0.061	0.030
18:00～19:00	0.024	0.020	0.021	0.017	0.062	0.023	0.027	0.017	0.062	0.028
19:00～20:00	0.019	0.020	0.027	0.016	0.073	0.029	0.021	0.016	0.073	0.029
20:00～21:00	0.008	0.020	0.023	0.021	0.065	0.023	0.032	0.008	0.065	0.027
21:00～22:00	0.012	0.022	0.021	0.021	0.043	0.030	0.023	0.012	0.043	0.025
22:00～23:00	0.016	0.018	0.019	0.014	0.059	0.030	0.012	0.012	0.059	0.024
23:00～24:00	0.023	0.017	0.013	0.014	0.049	0.022	0.023	0.013	0.049	0.023
最小値	0.002	0.004	0.007	0.002	0.010	0.022	0.006	0.002	－	－
最大値	0.024	0.031	0.029	0.027	0.073	0.054	0.038	－	0.073	－
平均値	0.013	0.017	0.020	0.014	0.035	0.032	0.018	－	－	0.021

表 1.1.1-8（5）　浮遊粒子状物質の現地調査結果（秋季：St.5 さぎ山記念公園）

調査期間：平成26年11月4日(火)～11月10日(月)
調査地点：さぎ山記念公園　　単位：mg/m^3

時間＼月日	11月4日(火)	11月5日(水)	11月6日(木)	11月7日(金)	11月8日(土)	11月9日(日)	11月10日(月)	最小値	最大値	平均値
0:00～ 1:00	0.008	0.006	0.016	0.005	0.010	0.030	0.017	0.005	0.030	0.013
1:00～ 2:00	0.005	0.008	0.019	0.007	0.011	0.026	0.023	0.005	0.026	0.014
2:00～ 3:00	0.005	0.010	0.013	0.004	0.005	0.019	0.020	0.004	0.020	0.011
3:00～ 4:00	0.011	0.005	0.013	0.004	0.008	0.021	0.009	0.004	0.021	0.010
4:00～ 5:00	0.005	0.004	0.012	0.008	0.007	0.023	0.006	0.004	0.023	0.009
5:00～ 6:00	0.004	0.004	0.016	0.004	0.015	0.017	0.023	0.004	0.023	0.012
6:00～ 7:00	0.001	0.005	0.014	0.003	0.013	0.017	0.010	0.001	0.017	0.009
7:00～ 8:00	0.000	0.010	0.014	0.002	0.016	0.017	0.016	0.000	0.017	0.011
8:00～ 9:00	0.000	0.009	0.008	0.013	0.010	0.019	0.009	0.000	0.019	0.010
9:00～10:00	0.009	0.009	0.015	0.024	0.015	0.029	0.007	0.007	0.029	0.015
10:00～11:00	0.003	0.009	0.011	0.010	0.023	0.026	0.003	0.003	0.026	0.012
11:00～12:00	0.010	0.023	0.009	0.015	0.033	0.026	0.004	0.004	0.033	0.017
12:00～13:00	0.013	0.014	0.009	0.021	0.021	0.018	0.013	0.009	0.021	0.016
13:00～14:00	0.004	0.017	0.012	0.015	0.022	0.022	0.015	0.004	0.022	0.015
14:00～15:00	0.011	0.008	0.012	0.009	0.019	0.026	0.004	0.004	0.026	0.013
15:00～16:00	0.016	0.005	0.013	0.013	0.044	0.022	0.015	0.005	0.044	0.018
16:00～17:00	0.017	0.013	0.024	0.016	0.048	0.028	0.014	0.013	0.048	0.023
17:00～18:00	0.020	0.020	0.016	0.018	0.034	0.018	0.015	0.015	0.034	0.020
18:00～19:00	0.021	0.019	0.013	0.011	0.041	0.012	0.012	0.011	0.041	0.018
19:00～20:00	0.010	0.014	0.022	0.008	0.046	0.022	0.019	0.008	0.046	0.020
20:00～21:00	0.003	0.016	0.013	0.021	0.049	0.024	0.005	0.003	0.049	0.019
21:00～22:00	0.007	0.015	0.015	0.022	0.037	0.018	0.018	0.007	0.037	0.019
22:00～23:00	0.004	0.011	0.010	0.007	0.031	0.023	0.014	0.004	0.031	0.014
23:00～24:00	0.008	0.022	0.009	0.014	0.036	0.020	0.004	0.004	0.036	0.016
最小値	0.000	0.004	0.008	0.002	0.005	0.012	0.003	0.000	－	－
最大値	0.021	0.023	0.024	0.024	0.049	0.030	0.023	－	0.049	－
平均値	0.008	0.012	0.014	0.011	0.025	0.022	0.012	－	－	0.015

表 1.1.1-8（6）　浮遊粒子状物質の現地調査結果（秋季：St.6 柏陽中学校）

調査期間：平成26年11月4日(火)～11月10日(月)
調査地点：柏陽中学校　　単位：mg/m^3

時間＼月日	11月4日(火)	11月5日(水)	11月6日(木)	11月7日(金)	11月8日(土)	11月9日(日)	11月10日(月)	最小値	最大値	平均値
0:00～ 1:00	0.011	0.013	0.015	0.018	0.015	0.041	0.027	0.011	0.041	0.020
1:00～ 2:00	0.008	0.011	0.011	0.005	0.013	0.031	0.023	0.005	0.031	0.015
2:00～ 3:00	0.008	0.013	0.011	0.012	0.010	0.030	0.019	0.008	0.030	0.015
3:00～ 4:00	0.010	0.013	0.013	0.009	0.008	0.036	0.017	0.008	0.036	0.015
4:00～ 5:00	0.005	0.016	0.013	0.009	0.017	0.032	0.014	0.005	0.032	0.015
5:00～ 6:00	0.006	0.014	0.014	0.007	0.016	0.030	0.014	0.006	0.030	0.014
6:00～ 7:00	0.008	0.015	0.022	0.002	0.018	0.023	0.022	0.002	0.023	0.016
7:00～ 8:00	0.002	0.014	0.026	0.012	0.010	0.024	0.020	0.002	0.026	0.015
8:00～ 9:00	0.008	0.022	0.010	0.009	0.021	0.024	0.010	0.008	0.024	0.015
9:00～10:00	0.009	0.015	0.019	0.017	0.016	0.035	0.006	0.006	0.035	0.017
10:00～11:00	0.003	0.011	0.013	0.009	0.030	0.034	0.003	0.003	0.034	0.015
11:00～12:00	0.006	0.029	0.013	0.018	0.032	0.030	0.009	0.006	0.032	0.020
12:00～13:00	0.000	0.017	0.010	0.017	0.033	0.035	0.002	0.000	0.035	0.016
13:00～14:00	0.009	0.017	0.019	0.009	0.029	0.044	0.012	0.009	0.044	0.020
14:00～15:00	0.011	0.020	0.014	0.016	0.027	0.037	0.015	0.011	0.037	0.020
15:00～16:00	0.011	0.018	0.023	0.016	0.035	0.030	0.017	0.011	0.035	0.021
16:00～17:00	0.014	0.023	0.027	0.011	0.042	0.033	0.030	0.011	0.042	0.026
17:00～18:00	0.020	0.013	0.029	0.014	0.056	0.026	0.031	0.013	0.056	0.027
18:00～19:00	0.019	0.024	0.016	0.023	0.068	0.025	0.035	0.016	0.068	0.030
19:00～20:00	0.021	0.024	0.018	0.021	0.066	0.021	0.020	0.018	0.066	0.027
20:00～21:00	0.022	0.017	0.014	0.014	0.057	0.023	0.023	0.014	0.057	0.024
21:00～22:00	0.015	0.019	0.019	0.017	0.046	0.032	0.016	0.015	0.046	0.023
22:00～23:00	0.014	0.019	0.015	0.015	0.052	0.032	0.019	0.014	0.052	0.024
23:00～24:00	0.019	0.015	0.009	0.018	0.058	0.029	0.014	0.009	0.058	0.023
最小値	0.000	0.011	0.009	0.002	0.008	0.021	0.002	0.000	－	－
最大値	0.022	0.029	0.029	0.023	0.068	0.044	0.035	－	0.068	－
平均値	0.011	0.017	0.016	0.013	0.032	0.031	0.017	－	－	0.020

表 1.1.1-8（7）　浮遊粒子状物質の現地調査結果（秋季：St.7 岩槻中学校）

調査期間：平成26年11月4日(火)～11月10日(月)
調査地点：岩槻中学校　　単位：mg/m^3

時間＼月日	11月4日(火)	11月5日(水)	11月6日(木)	11月7日(金)	11月8日(土)	11月9日(日)	11月10日(月)	最小値	最大値	平均値
0:00～ 1:00	0.007	0.011	0.017	0.007	0.010	0.034	0.023	0.007	0.034	0.016
1:00～ 2:00	0.005	0.012	0.013	0.008	0.013	0.029	0.025	0.005	0.029	0.015
2:00～ 3:00	0.012	0.016	0.016	0.012	0.006	0.025	0.013	0.006	0.025	0.014
3:00～ 4:00	0.011	0.009	0.015	0.009	0.009	0.022	0.023	0.009	0.023	0.014
4:00～ 5:00	0.011	0.019	0.009	0.013	0.010	0.024	0.015	0.009	0.024	0.014
5:00～ 6:00	0.005	0.014	0.015	0.007	0.009	0.029	0.013	0.005	0.029	0.013
6:00～ 7:00	0.003	0.007	0.018	0.008	0.009	0.020	0.022	0.003	0.022	0.012
7:00～ 8:00	0.004	0.016	0.028	0.006	0.011	0.030	0.012	0.004	0.030	0.015
8:00～ 9:00	0.007	0.014	0.017	0.021	0.010	0.032	0.004	0.004	0.032	0.015
9:00～10:00	0.008	0.012	0.020	0.030	0.015	0.028	0.005	0.005	0.030	0.017
10:00～11:00	0.008	0.015	0.017	0.023	0.041	0.035	0.007	0.007	0.041	0.021
11:00～12:00	0.003	0.036	0.011	0.017	0.025	0.028	0.014	0.003	0.036	0.019
12:00～13:00	0.010	0.017	0.010	0.022	0.021	0.034	0.002	0.002	0.034	0.017
13:00～14:00	0.006	0.013	0.013	0.013	0.030	0.049	0.007	0.006	0.049	0.019
14:00～15:00	0.007	0.019	0.011	0.009	0.027	0.022	0.007	0.007	0.027	0.015
15:00～16:00	0.010	0.018	0.012	0.014	0.041	0.035	0.016	0.010	0.041	0.021
16:00～17:00	0.016	0.017	0.017	0.015	0.036	0.031	0.018	0.015	0.036	0.021
17:00～18:00	0.018	0.020	0.017	0.014	0.046	0.019	0.033	0.014	0.046	0.024
18:00～19:00	0.019	0.020	0.018	0.013	0.059	0.021	0.024	0.013	0.059	0.025
19:00～20:00	0.012	0.018	0.019	0.014	0.062	0.023	0.015	0.012	0.062	0.023
20:00～21:00	0.014	0.015	0.016	0.016	0.053	0.035	0.022	0.014	0.053	0.024
21:00～22:00	0.017	0.016	0.017	0.019	0.044	0.025	0.020	0.016	0.044	0.023
22:00～23:00	0.020	0.017	0.018	0.009	0.049	0.033	0.015	0.009	0.049	0.023
23:00～24:00	0.022	0.024	0.016	0.008	0.055	0.026	0.009	0.008	0.055	0.023
最小値	0.003	0.007	0.009	0.006	0.006	0.019	0.002	0.002	－	－
最大値	0.022	0.036	0.028	0.030	0.062	0.049	0.033	－	0.062	－
平均値	0.011	0.016	0.016	0.014	0.029	0.029	0.015	－	－	0.018

表 1.1.1-8（8）　浮遊粒子状物質の現地調査結果（秋季：St.9 特別養護老人ホーム恵の里付近）

測定期間：平成26年10月22日(水)～10月28日(火)
測定地点：特別養護老人ホーム恵の里付近　　単位：mg/m^3

時間＼月日	10月22日(水)	10月23日(木)	10月24日(金)	10月25日(土)	10月26日(日)	10月27日(月)	10月28日(火)	最小値	最大値	平均値
0:00～ 1:00	0.004	0.001	0.001	0.004	0.005	0.007	0.002	0.001	0.007	0.003
1:00～ 2:00	0.003	0.003	0.001	0.001	0.010	0.012	0.001	0.001	0.012	0.004
2:00～ 3:00	0.009	0.001	0.004	0.001	0.011	0.010	0.002	0.001	0.011	0.005
3:00～ 4:00	0.016	0.002	0.001	0.002	0.004	0.005	0.001	0.001	0.016	0.004
4:00～ 5:00	0.017	0.003	0.002	0.001	0.001	0.003	0.004	0.001	0.017	0.004
5:00～ 6:00	0.017	0.001	0.004	0.001	0.001	0.027	0.001	0.001	0.027	0.007
6:00～ 7:00	0.018	0.002	0.001	0.008	0.004	0.019	0.002	0.001	0.019	0.008
7:00～ 8:00	0.012	0.002	0.003	0.004	0.002	0.001	0.001	0.001	0.012	0.004
8:00～ 9:00	0.003	0.005	0.001	0.002	0.002	0.006	0.002	0.001	0.006	0.003
9:00～10:00	0.001	0.001	0.001	0.001	0.005	0.001	0.001	0.001	0.005	0.002
10:00～11:00	0.004	0.002	0.001	0.003	0.002	0.008	0.003	0.001	0.008	0.003
11:00～12:00	0.001	0.004	0.001	0.001	0.003	0.001	0.003	0.001	0.004	0.002
12:00～13:00	0.002	0.001	0.001	0.001	0.004	0.003	0.001	0.001	0.004	0.002
13:00～14:00	0.001	0.001	0.001	0.005	0.003	0.004	0.004	0.001	0.005	0.003
14:00～15:00	0.001	0.001	0.001	0.003	0.030	0.007	0.003	0.001	0.030	0.007
15:00～16:00	0.001	0.001	0.003	0.002	0.024	0.014	0.002	0.001	0.024	0.007
16:00～17:00	0.002	0.004	0.001	0.006	0.023	0.011	0.005	0.001	0.023	0.007
17:00～18:00	0.001	0.001	0.001	0.001	0.005	0.013	0.002	0.001	0.013	0.003
18:00～19:00	0.001	0.002	0.001	0.001	0.003	0.001	0.009	0.001	0.009	0.003
19:00～20:00	0.002	0.001	0.001	0.002	0.008	0.003	0.002	0.001	0.008	0.003
20:00～21:00	0.002	0.002	0.001	0.008	0.001	0.001	0.004	0.001	0.008	0.003
21:00～22:00	0.003	0.003	0.015	0.019	0.020	0.005	0.006	0.003	0.020	0.010
22:00～23:00	0.005	0.003	0.023	0.025	0.024	0.003	0.008	0.003	0.025	0.013
23:00～24:00	0.001	0.002	0.004	0.011	0.008	0.005	0.001	0.001	0.011	0.005
最小値	0.001	0.001	0.001	0.001	0.001	0.001	0.001	0.001	－	－
最大値	0.018	0.005	0.023	0.025	0.030	0.027	0.009	－	0.030	－
平均値	0.005	0.002	0.003	0.005	0.008	0.007	0.003	－	－	0.005

表 1.1.1-8（9）　浮遊粒子状物質の現地調査結果（秋季：St.10 シニアふれあいセンター東楽園付近）

測定期間：平成26年10月22日(水)～10月28日(火)
測定地点：老人福祉センター東楽園付近　　単位：mg/m^3

月日 / 時間	10月22日(水)	10月23日(木)	10月24日(金)	10月25日(土)	10月26日(日)	10月27日(月)	10月28日(火)	最小値	最大値	平均値
0:00～ 1:00	0.041	0.009	0.029	0.022	0.050	0.054	0.002	0.002	0.054	0.030
1:00～ 2:00	0.063	0.017	0.024	0.027	0.042	0.051	0.005	0.005	0.063	0.033
2:00～ 3:00	0.055	0.016	0.029	0.034	0.032	0.050	0.010	0.010	0.055	0.032
3:00～ 4:00	0.069	0.004	0.027	0.029	0.027	0.036	0.003	0.003	0.069	0.028
4:00～ 5:00	0.060	0.002	0.021	0.029	0.021	0.039	0.008	0.002	0.060	0.026
5:00～ 6:00	0.066	0.005	0.036	0.028	0.033	0.031	0.008	0.005	0.066	0.030
6:00～ 7:00	0.065	0.009	0.021	0.032	0.019	0.041	0.007	0.007	0.065	0.028
7:00～ 8:00	0.027	0.009	0.015	0.029	0.010	0.039	0.002	0.002	0.039	0.019
8:00～ 9:00	0.015	0.002	0.024	0.019	0.006	0.024	0.004	0.002	0.024	0.013
9:00～10:00	0.003	0.001	0.006	0.008	0.009	0.024	0.002	0.001	0.024	0.008
10:00～11:00	0.010	0.008	0.004	0.013	0.015	0.019	0.002	0.002	0.019	0.010
11:00～12:00	0.009	0.014	0.005	0.020	0.024	0.026	0.002	0.002	0.026	0.014
12:00～13:00	0.005	0.011	0.007	0.028	0.029	0.031	0.022	0.005	0.031	0.019
13:00～14:00	0.004	0.015	0.017	0.029	0.046	0.033	0.114	0.004	0.114	0.037
14:00～15:00	0.009	0.013	0.027	0.043	0.036	0.027	0.008	0.008	0.043	0.023
15:00～16:00	0.008	0.015	0.027	0.028	0.033	0.027	0.009	0.008	0.033	0.021
16:00～17:00	0.010	0.026	0.033	0.037	0.026	0.025	0.018	0.010	0.037	0.025
17:00～18:00	0.017	0.020	0.039	0.038	0.021	0.014	0.023	0.014	0.039	0.025
18:00～19:00	0.015	0.022	0.037	0.014	0.030	0.007	0.023	0.007	0.037	0.021
19:00～20:00	0.013	0.021	0.036	0.018	0.020	0.009	0.021	0.009	0.036	0.020
20:00～21:00	0.009	0.020	0.028	0.009	0.014	0.009	0.018	0.009	0.028	0.015
21:00～22:00	0.001	0.022	0.023	0.020	0.017	0.007	0.016	0.001	0.023	0.015
22:00～23:00	0.013	0.009	0.026	0.006	0.025	0.006	0.016	0.006	0.026	0.014
23:00～24:00	0.014	0.025	0.015	0.033	0.027	0.006	0.016	0.006	0.033	0.019
最小値	0.001	0.001	0.004	0.006	0.006	0.006	0.002	0.001	－	－
最大値	0.069	0.026	0.039	0.043	0.050	0.054	0.114	－	0.114	－
平均値	0.025	0.013	0.023	0.025	0.026	0.026	0.015	－	－	0.022

表 1.1.1-8（10）　浮遊粒子状物質の現地調査結果（秋季：St.11 膝子東側住宅付近）

測定期間：平成26年10月22日(水)～10月28日(火)
測定地点：膝子東側住宅付近　　単位：mg/m^3

月日 / 時間	10月22日(水)	10月23日(木)	10月24日(金)	10月25日(土)	10月26日(日)	10月27日(月)	10月28日(火)	最小値	最大値	平均値
0:00～ 1:00	0.054	0.010	0.021	0.030	0.034	0.045	0.003	0.003	0.054	0.028
1:00～ 2:00	0.049	0.013	0.025	0.029	0.035	0.049	0.001	0.001	0.049	0.029
2:00～ 3:00	0.042	0.016	0.018	0.031	0.036	0.052	0.005	0.005	0.052	0.029
3:00～ 4:00	0.066	0.008	0.024	0.032	0.013	0.044	0.008	0.008	0.066	0.028
4:00～ 5:00	0.055	0.007	0.031	0.017	0.021	0.031	0.021	0.007	0.055	0.026
5:00～ 6:00	0.063	0.016	0.023	0.021	0.028	0.034	0.003	0.003	0.063	0.027
6:00～ 7:00	0.066	0.015	0.015	0.020	0.027	0.038	0.005	0.005	0.066	0.027
7:00～ 8:00	0.020	0.009	0.018	0.011	0.009	0.033	0.007	0.007	0.033	0.015
8:00～ 9:00	0.011	0.002	0.007	0.016	0.005	0.025	0.001	0.001	0.025	0.010
9:00～10:00	0.008	0.001	0.002	0.023	0.009	0.016	0.001	0.001	0.023	0.009
10:00～11:00	0.011	0.007	0.003	0.024	0.009	0.020	0.002	0.002	0.024	0.011
11:00～12:00	0.009	0.012	0.008	0.020	0.023	0.019	0.004	0.004	0.023	0.014
12:00～13:00	0.007	0.009	0.008	0.019	0.031	0.030	0.009	0.007	0.031	0.016
13:00～14:00	0.005	0.015	0.016	0.035	0.046	0.034	0.002	0.002	0.046	0.022
14:00～15:00	0.010	0.014	0.028	0.034	0.040	0.027	0.013	0.010	0.040	0.024
15:00～16:00	0.012	0.021	0.024	0.031	0.023	0.029	0.014	0.012	0.031	0.022
16:00～17:00	0.002	0.021	0.050	0.053	0.026	0.025	0.030	0.002	0.053	0.030
17:00～18:00	0.006	0.028	0.049	0.039	0.023	0.012	0.024	0.006	0.049	0.026
18:00～19:00	0.011	0.023	0.036	0.031	0.013	0.015	0.014	0.011	0.036	0.020
19:00～20:00	0.003	0.015	0.041	0.028	0.021	0.007	0.013	0.003	0.041	0.018
20:00～21:00	0.004	0.027	0.038	0.030	0.017	0.012	0.020	0.004	0.038	0.021
21:00～22:00	0.001	0.021	0.031	0.038	0.009	0.009	0.011	0.001	0.038	0.017
22:00～23:00	0.007	0.017	0.024	0.062	0.018	0.013	0.013	0.007	0.062	0.022
23:00～24:00	0.005	0.020	0.027	0.055	0.029	0.002	0.007	0.002	0.055	0.021
最小値	0.001	0.001	0.002	0.011	0.005	0.002	0.001	0.001	－	－
最大値	0.066	0.028	0.050	0.062	0.046	0.052	0.030	－	0.066	－
平均値	0.022	0.014	0.024	0.030	0.023	0.026	0.010	－	－	0.021

表 1.1.1-8（11）　浮遊粒子状物質の現地調査結果（冬季：St.1 事業実施区域内）

調査期間：平成27年1月19日(月)～1月25日(日)
調査地点：事業実施区域内　　単位：mg/m^3

時間＼月日	1月19日(月)	1月20日(火)	1月21日(水)	1月22日(木)	1月23日(金)	1月24日(土)	1月25日(日)	最小値	最大値	平均値
0:00～ 1:00	0.006	0.008	0.014	0.034	0.018	0.009	0.032	0.006	0.034	0.017
1:00～ 2:00	0.013	0.016	0.008	0.032	0.021	0.008	0.026	0.008	0.032	0.018
2:00～ 3:00	0.009	0.014	0.009	0.032	0.010	0.006	0.022	0.006	0.032	0.015
3:00～ 4:00	0.010	0.011	0.012	0.027	0.011	0.002	0.018	0.002	0.027	0.013
4:00～ 5:00	0.013	0.015	0.018	0.032	0.016	0.003	0.019	0.003	0.032	0.017
5:00～ 6:00	0.010	0.023	0.019	0.041	0.007	0.000	0.012	0.000	0.041	0.016
6:00～ 7:00	0.015	0.020	0.016	0.034	0.010	0.002	0.019	0.002	0.034	0.017
7:00～ 8:00	0.015	0.013	0.023	0.030	0.014	0.012	0.013	0.012	0.030	0.017
8:00～ 9:00	0.012	0.017	0.023	0.026	0.009	0.013	0.024	0.009	0.026	0.018
9:00～10:00	0.017	0.017	0.030	0.025	0.001	0.013	0.028	0.001	0.030	0.019
10:00～11:00	0.005	0.010	0.041	0.016	0.003	0.004	0.022	0.003	0.041	0.014
11:00～12:00	0.015	0.020	0.038	0.010	0.000	0.003	0.025	0.000	0.038	0.016
12:00～13:00	0.013	0.017	0.049	0.016	0.001	0.006	0.018	0.001	0.049	0.017
13:00～14:00	0.018	0.011	0.047	0.014	0.000	0.005	0.012	0.000	0.047	0.015
14:00～15:00	0.020	0.014	0.034	0.028	0.004	0.007	0.019	0.004	0.034	0.018
15:00～16:00	0.021	0.010	0.047	0.026	0.001	0.016	0.017	0.001	0.047	0.020
16:00～17:00	0.013	0.010	0.039	0.034	0.008	0.023	0.012	0.008	0.039	0.020
17:00～18:00	0.009	0.015	0.055	0.034	0.006	0.019	0.026	0.006	0.055	0.023
18:00～19:00	0.008	0.008	0.042	0.033	0.010	0.028	0.016	0.008	0.042	0.021
19:00～20:00	0.003	0.010	0.043	0.025	0.015	0.020	0.017	0.003	0.043	0.019
20:00～21:00	0.008	0.010	0.034	0.031	0.007	0.021	0.016	0.007	0.034	0.018
21:00～22:00	0.015	0.015	0.043	0.014	0.002	0.029	0.015	0.002	0.043	0.019
22:00～23:00	0.011	0.023	0.040	0.019	0.004	0.025	0.010	0.004	0.040	0.019
23:00～24:00	0.014	0.019	0.035	0.027	0.002	0.034	0.018	0.002	0.035	0.021
最小値	0.003	0.008	0.008	0.010	0.000	0.000	0.010	0.000	－	－
最大値	0.021	0.023	0.055	0.041	0.021	0.034	0.032	－	0.055	－
平均値	0.012	0.014	0.032	0.027	0.008	0.013	0.019	－	－	0.018

表 1.1.1-8（12）　浮遊粒子状物質の現地調査結果（冬季：St.2 大谷中学校）

調査期間：平成27年1月19日(月)～1月25日(日)
調査地点：大谷中学校　　単位：mg/m^3

時間＼月日	1月19日(月)	1月20日(火)	1月21日(水)	1月22日(木)	1月23日(金)	1月24日(土)	1月25日(日)	最小値	最大値	平均値
0:00～ 1:00	0.016	0.017	0.018	0.033	0.019	0.008	0.032	0.008	0.033	0.020
1:00～ 2:00	0.012	0.022	0.017	0.025	0.018	0.002	0.018	0.002	0.025	0.016
2:00～ 3:00	0.008	0.019	0.016	0.029	0.012	0.014	0.022	0.008	0.029	0.017
3:00～ 4:00	0.009	0.016	0.012	0.025	0.010	0.009	0.023	0.009	0.025	0.015
4:00～ 5:00	0.011	0.026	0.021	0.025	0.006	0.010	0.018	0.006	0.026	0.017
5:00～ 6:00	0.014	0.027	0.020	0.037	0.006	0.007	0.021	0.006	0.037	0.019
6:00～ 7:00	0.016	0.030	0.020	0.038	0.019	0.012	0.012	0.012	0.038	0.021
7:00～ 8:00	0.015	0.020	0.019	0.029	0.017	0.007	0.014	0.007	0.029	0.017
8:00～ 9:00	0.000	0.020	0.028	0.022	0.008	0.018	0.023	0.000	0.028	0.017
9:00～10:00	0.003	0.009	0.030	0.016	0.007	0.004	0.007	0.003	0.030	0.011
10:00～11:00	0.038	0.012	0.032	0.016	0.002	0.003	0.024	0.002	0.038	0.018
11:00～12:00	0.012	0.020	0.029	0.018	0.002	0.010	0.011	0.002	0.029	0.015
12:00～13:00	0.016	0.013	0.042	0.016	0.001	0.014	0.013	0.001	0.042	0.016
13:00～14:00	0.021	0.017	0.035	0.012	0.010	0.010	0.017	0.010	0.035	0.017
14:00～15:00	0.021	0.020	0.022	0.019	0.016	0.017	0.019	0.016	0.022	0.019
15:00～16:00	0.027	0.018	0.032	0.022	0.016	0.015	0.018	0.015	0.032	0.021
16:00～17:00	0.018	0.015	0.042	0.026	0.015	0.018	0.021	0.015	0.042	0.022
17:00～18:00	0.020	0.009	0.047	0.032	0.004	0.023	0.014	0.004	0.047	0.021
18:00～19:00	0.012	0.007	0.037	0.023	0.012	0.017	0.017	0.007	0.037	0.018
19:00～20:00	0.007	0.016	0.038	0.017	0.007	0.024	0.015	0.007	0.038	0.018
20:00～21:00	0.007	0.014	0.021	0.013	0.005	0.027	0.009	0.005	0.027	0.014
21:00～22:00	0.018	0.010	0.035	0.014	0.006	0.028	0.012	0.006	0.035	0.018
22:00～23:00	0.018	0.013	0.029	0.012	0.006	0.024	0.026	0.006	0.029	0.018
23:00～24:00	0.008	0.008	0.038	0.013	0.005	0.025	0.019	0.005	0.038	0.017
最小値	0.000	0.007	0.012	0.012	0.001	0.002	0.007	0.000	－	－
最大値	0.038	0.030	0.047	0.038	0.019	0.028	0.032	－	0.047	－
平均値	0.014	0.017	0.028	0.022	0.010	0.014	0.018	－	－	0.018

表 1.1.1-8（13）　浮遊粒子状物質の現地調査結果（冬季：St.3 思い出の里会館）

調査期間：平成27年1月19日(月)～1月25日(日)
調査地点：思い出の里会館　　単位：mg/m^3

月日 / 時間	1月19日(月)	1月20日(火)	1月21日(水)	1月22日(木)	1月23日(金)	1月24日(土)	1月25日(日)	最小値	最大値	平均値
0:00～ 1:00	0.019	0.012	0.020	0.030	0.026	0.009	0.035	0.009	0.035	0.022
1:00～ 2:00	0.013	0.015	0.018	0.033	0.027	0.010	0.023	0.010	0.033	0.020
2:00～ 3:00	0.007	0.012	0.018	0.028	0.010	0.008	0.021	0.007	0.028	0.015
3:00～ 4:00	0.009	0.026	0.008	0.040	0.019	0.002	0.017	0.002	0.040	0.017
4:00～ 5:00	0.012	0.019	0.017	0.024	0.018	0.001	0.024	0.001	0.024	0.016
5:00～ 6:00	0.016	0.017	0.020	0.035	0.010	0.009	0.020	0.009	0.035	0.018
6:00～ 7:00	0.018	0.024	0.020	0.035	0.012	0.007	0.015	0.007	0.035	0.019
7:00～ 8:00	0.013	0.019	0.028	0.031	0.020	0.004	0.020	0.004	0.031	0.019
8:00～ 9:00	0.004	0.004	0.022	0.019	0.012	0.004	0.011	0.004	0.022	0.011
9:00～10:00	0.007	0.013	0.029	0.022	0.003	0.000	0.020	0.000	0.029	0.013
10:00～11:00	0.018	0.012	0.046	0.019	0.002	0.004	0.018	0.002	0.046	0.017
11:00～12:00	0.014	0.016	0.034	0.016	0.001	0.005	0.015	0.001	0.034	0.014
12:00～13:00	0.009	0.016	0.041	0.015	0.006	0.006	0.015	0.006	0.041	0.015
13:00～14:00	0.017	0.014	0.045	0.017	0.002	0.009	0.018	0.002	0.045	0.017
14:00～15:00	0.016	0.016	0.035	0.031	0.013	0.009	0.015	0.009	0.035	0.019
15:00～16:00	0.020	0.010	0.031	0.021	0.011	0.015	0.012	0.010	0.031	0.017
16:00～17:00	0.016	0.018	0.041	0.027	0.005	0.007	0.017	0.005	0.041	0.019
17:00～18:00	0.007	0.007	0.050	0.031	0.012	0.029	0.023	0.007	0.050	0.023
18:00～19:00	0.012	0.015	0.034	0.022	0.011	0.027	0.021	0.011	0.034	0.020
19:00～20:00	0.012	0.018	0.041	0.033	0.007	0.024	0.031	0.007	0.041	0.024
20:00～21:00	0.015	0.022	0.037	0.028	0.007	0.028	0.015	0.007	0.037	0.022
21:00～22:00	0.014	0.011	0.039	0.017	0.008	0.030	0.026	0.008	0.039	0.021
22:00～23:00	0.018	0.020	0.043	0.014	0.005	0.027	0.020	0.005	0.043	0.021
23:00～24:00	0.011	0.015	0.029	0.023	0.007	0.029	0.017	0.007	0.029	0.019
最小値	0.004	0.004	0.008	0.014	0.001	0.000	0.011	0.000	－	－
最大値	0.020	0.026	0.050	0.040	0.027	0.030	0.035	－	0.050	－
平均値	0.013	0.015	0.031	0.025	0.011	0.013	0.020	－	－	0.018

表 1.1.1-8（14）　浮遊粒子状物質の現地調査結果（冬季：St.4 光徳寺公園）

調査期間：平成27年1月19日(月)～1月25日(日)
調査地点：光徳寺公園　　単位：mg/m^3

月日 / 時間	1月19日(月)	1月20日(火)	1月21日(水)	1月22日(木)	1月23日(金)	1月24日(土)	1月25日(日)	最小値	最大値	平均値
0:00～ 1:00	0.010	0.011	0.010	0.031	0.020	0.007	0.028	0.007	0.031	0.017
1:00～ 2:00	0.005	0.008	0.008	0.032	0.015	0.002	0.024	0.002	0.032	0.013
2:00～ 3:00	0.009	0.016	0.014	0.026	0.015	0.003	0.014	0.003	0.026	0.014
3:00～ 4:00	0.009	0.016	0.014	0.029	0.011	0.003	0.021	0.003	0.029	0.015
4:00～ 5:00	0.009	0.021	0.016	0.029	0.002	0.012	0.016	0.002	0.029	0.015
5:00～ 6:00	0.004	0.008	0.015	0.030	0.009	0.006	0.012	0.004	0.030	0.012
6:00～ 7:00	0.011	0.015	0.014	0.029	0.014	0.008	0.014	0.008	0.029	0.015
7:00～ 8:00	0.004	0.011	0.023	0.028	0.009	0.004	0.008	0.004	0.028	0.012
8:00～ 9:00	0.018	0.022	0.022	0.015	0.022	0.016	0.019	0.015	0.022	0.019
9:00～10:00	0.012	0.007	0.022	0.011	0.004	0.007	0.023	0.004	0.023	0.012
10:00～11:00	0.011	0.017	0.038	0.013	0.006	0.002	0.017	0.002	0.038	0.015
11:00～12:00	0.013	0.015	0.038	0.016	0.002	0.009	0.014	0.002	0.038	0.015
12:00～13:00	0.016	0.014	0.033	0.018	0.001	0.011	0.006	0.001	0.033	0.014
13:00～14:00	0.020	0.016	0.033	0.011	0.007	0.009	0.023	0.007	0.033	0.017
14:00～15:00	0.029	0.008	0.029	0.017	0.014	0.004	0.022	0.004	0.029	0.018
15:00～16:00	0.015	0.007	0.040	0.019	0.003	0.013	0.018	0.003	0.040	0.016
16:00～17:00	0.015	0.009	0.030	0.019	0.007	0.011	0.016	0.007	0.030	0.015
17:00～18:00	0.008	0.010	0.035	0.026	0.003	0.016	0.020	0.003	0.035	0.017
18:00～19:00	0.013	0.006	0.035	0.021	0.003	0.024	0.016	0.003	0.035	0.017
19:00～20:00	0.001	0.008	0.037	0.020	0.003	0.020	0.005	0.001	0.037	0.013
20:00～21:00	0.011	0.007	0.028	0.021	0.003	0.017	0.014	0.003	0.028	0.014
21:00～22:00	0.005	0.012	0.033	0.015	0.005	0.020	0.016	0.005	0.033	0.015
22:00～23:00	0.011	0.008	0.027	0.012	0.002	0.033	0.021	0.002	0.033	0.016
23:00～24:00	0.010	0.016	0.027	0.011	0.008	0.025	0.018	0.008	0.027	0.016
最小値	0.001	0.006	0.008	0.011	0.001	0.002	0.005	0.001	－	－
最大値	0.029	0.022	0.040	0.032	0.022	0.033	0.028	－	0.040	－
平均値	0.011	0.012	0.026	0.021	0.008	0.012	0.017	－	－	0.015

表 1.1.1-8（15）　浮遊粒子状物質の現地調査結果（冬季：St.5 さぎ山記念公園）

調査期間：平成27年1月19日(月)～1月25日(日)
調査地点：さぎ山記念公園　　単位：mg/m^3

月日 / 時間	1月19日(月)	1月20日(火)	1月21日(水)	1月22日(木)	1月23日(金)	1月24日(土)	1月25日(日)	最小値	最大値	平均値
0:00～ 1:00	0.006	0.015	0.022	0.036	0.023	0.019	0.033	0.006	0.036	0.022
1:00～ 2:00	0.010	0.017	0.024	0.034	0.021	0.007	0.034	0.007	0.034	0.021
2:00～ 3:00	0.012	0.013	0.021	0.033	0.011	0.001	0.033	0.001	0.033	0.018
3:00～ 4:00	0.009	0.024	0.020	0.036	0.015	0.006	0.018	0.006	0.036	0.018
4:00～ 5:00	0.002	0.020	0.012	0.030	0.011	0.002	0.016	0.002	0.030	0.013
5:00～ 6:00	0.012	0.017	0.015	0.044	0.018	0.012	0.016	0.012	0.044	0.019
6:00～ 7:00	0.013	0.017	0.009	0.035	0.014	0.003	0.015	0.003	0.035	0.015
7:00～ 8:00	0.010	0.018	0.019	0.027	0.012	0.012	0.012	0.010	0.027	0.016
8:00～ 9:00	0.006	0.015	0.022	0.026	0.021	0.013	0.017	0.006	0.026	0.017
9:00～10:00	0.024	0.014	0.033	0.028	0.015	0.006	0.026	0.006	0.033	0.021
10:00～11:00	0.010	0.012	0.041	0.018	0.002	0.003	0.017	0.002	0.041	0.015
11:00～12:00	0.010	0.015	0.038	0.021	0.001	0.012	0.013	0.001	0.038	0.016
12:00～13:00	0.014	0.026	0.036	0.019	0.001	0.014	0.021	0.001	0.036	0.019
13:00～14:00	0.018	0.018	0.049	0.012	0.004	0.008	0.011	0.004	0.049	0.017
14:00～15:00	0.011	0.016	0.036	0.032	0.011	0.008	0.013	0.008	0.036	0.018
15:00～16:00	0.017	0.013	0.047	0.023	0.005	0.013	0.018	0.005	0.047	0.019
16:00～17:00	0.014	0.011	0.045	0.027	0.003	0.026	0.028	0.003	0.045	0.022
17:00～18:00	0.017	0.017	0.053	0.036	0.012	0.023	0.021	0.012	0.053	0.026
18:00～19:00	0.008	0.014	0.043	0.027	0.010	0.021	0.017	0.008	0.043	0.020
19:00～20:00	0.004	0.010	0.043	0.016	0.012	0.027	0.023	0.004	0.043	0.019
20:00～21:00	0.019	0.013	0.032	0.023	0.004	0.030	0.025	0.004	0.032	0.021
21:00～22:00	0.026	0.022	0.038	0.017	0.008	0.028	0.018	0.008	0.038	0.022
22:00～23:00	0.011	0.012	0.044	0.009	0.011	0.028	0.018	0.009	0.044	0.019
23:00～24:00	0.014	0.007	0.039	0.015	0.010	0.029	0.025	0.007	0.039	0.020
最小値	0.002	0.007	0.009	0.009	0.001	0.001	0.011	0.001	－	－
最大値	0.026	0.026	0.053	0.044	0.023	0.030	0.034	－	0.053	－
平均値	0.012	0.016	0.033	0.026	0.011	0.015	0.020	－	－	0.019

表 1.1.1-8（16）　浮遊粒子状物質の現地調査結果（冬季：St.6 柏陽中学校）

調査期間：平成27年1月19日(月)～1月25日(日)
調査地点：柏陽中学校　　単位：mg/m^3

月日 / 時間	1月19日(月)	1月20日(火)	1月21日(水)	1月22日(木)	1月23日(金)	1月24日(土)	1月25日(日)	最小値	最大値	平均値
0:00～ 1:00	0.006	0.024	0.016	0.035	0.021	0.010	0.035	0.006	0.035	0.021
1:00～ 2:00	0.018	0.014	0.025	0.031	0.016	0.012	0.031	0.012	0.031	0.021
2:00～ 3:00	0.011	0.018	0.028	0.030	0.012	0.005	0.016	0.005	0.030	0.017
3:00～ 4:00	0.018	0.019	0.017	0.030	0.011	0.005	0.024	0.005	0.030	0.018
4:00～ 5:00	0.016	0.025	0.016	0.040	0.007	0.007	0.009	0.007	0.040	0.017
5:00～ 6:00	0.004	0.015	0.021	0.040	0.015	0.003	0.017	0.003	0.040	0.016
6:00～ 7:00	0.015	0.017	0.025	0.046	0.010	0.005	0.016	0.005	0.046	0.019
7:00～ 8:00	0.012	0.012	0.029	0.025	0.018	0.003	0.022	0.003	0.029	0.017
8:00～ 9:00	0.011	0.021	0.024	0.028	0.008	0.016	0.019	0.008	0.028	0.018
9:00～10:00	0.007	0.013	0.048	0.022	0.001	0.014	0.025	0.001	0.048	0.019
10:00～11:00	0.018	0.007	0.046	0.009	0.001	0.007	0.022	0.001	0.046	0.016
11:00～12:00	0.009	0.018	0.053	0.012	0.000	0.011	0.024	0.000	0.053	0.018
12:00～13:00	0.027	0.013	0.044	0.019	0.004	0.013	0.011	0.004	0.044	0.019
13:00～14:00	0.007	0.019	0.055	0.020	0.008	0.013	0.028	0.007	0.055	0.021
14:00～15:00	0.014	0.015	0.041	0.027	0.003	0.027	0.026	0.003	0.041	0.022
15:00～16:00	0.032	0.020	0.045	0.034	0.003	0.016	0.017	0.003	0.045	0.024
16:00～17:00	0.048	0.017	0.047	0.031	0.005	0.016	0.022	0.005	0.048	0.027
17:00～18:00	0.016	0.012	0.054	0.032	0.001	0.032	0.022	0.001	0.054	0.024
18:00～19:00	0.002	0.015	0.059	0.034	0.012	0.023	0.031	0.002	0.059	0.025
19:00～20:00	0.005	0.010	0.047	0.030	0.007	0.021	0.015	0.005	0.047	0.019
20:00～21:00	0.016	0.005	0.031	0.029	0.005	0.041	0.016	0.005	0.041	0.020
21:00～22:00	0.009	0.003	0.049	0.019	0.003	0.038	0.016	0.003	0.049	0.020
22:00～23:00	0.022	0.015	0.040	0.014	0.007	0.028	0.016	0.007	0.040	0.020
23:00～24:00	0.011	0.015	0.039	0.019	0.004	0.036	0.031	0.004	0.039	0.022
最小値	0.002	0.003	0.016	0.009	0.000	0.003	0.009	0.000	－	－
最大値	0.048	0.025	0.059	0.046	0.021	0.041	0.035	－	0.059	－
平均値	0.015	0.015	0.037	0.027	0.008	0.017	0.021	－	－	0.020

表 1.1.1-8（17）　浮遊粒子状物質の現地調査結果（冬季：St.7 岩槻中学校）

調査期間：平成27年1月19日(月)～1月25日(日)
調査地点：岩槻中学校

単位：mg/m^3

月日 / 時間	1月19日(月)	1月20日(火)	1月21日(水)	1月22日(木)	1月23日(金)	1月24日(土)	1月25日(日)	最小値	最大値	平均値
0:00～ 1:00	0.020	0.013	0.014	0.037	0.019	0.002	0.032	0.002	0.037	0.020
1:00～ 2:00	0.015	0.012	0.027	0.027	0.018	0.000	0.033	0.000	0.033	0.019
2:00～ 3:00	0.005	0.017	0.015	0.032	0.004	0.005	0.026	0.004	0.032	0.015
3:00～ 4:00	0.007	0.018	0.015	0.033	0.009	0.006	0.026	0.006	0.033	0.016
4:00～ 5:00	0.019	0.017	0.015	0.032	0.013	0.007	0.015	0.007	0.032	0.017
5:00～ 6:00	0.011	0.020	0.017	0.036	0.005	0.004	0.017	0.004	0.036	0.016
6:00～ 7:00	0.009	0.023	0.023	0.033	0.005	0.008	0.018	0.005	0.033	0.017
7:00～ 8:00	0.018	0.012	0.021	0.028	0.009	0.010	0.023	0.009	0.028	0.017
8:00～ 9:00	0.008	0.007	0.033	0.026	0.024	0.006	0.008	0.006	0.033	0.016
9:00～10:00	0.013	0.010	0.031	0.023	0.008	0.016	0.021	0.008	0.031	0.017
10:00～11:00	0.021	0.022	0.040	0.021	0.005	0.016	0.023	0.005	0.040	0.021
11:00～12:00	0.008	0.009	0.038	0.017	0.002	0.007	0.016	0.002	0.038	0.014
12:00～13:00	0.010	0.016	0.046	0.011	0.009	0.011	0.012	0.009	0.046	0.016
13:00～14:00	0.012	0.018	0.040	0.003	0.003	0.010	0.013	0.003	0.040	0.014
14:00～15:00	0.006	0.015	0.037	0.022	0.007	0.019	0.010	0.006	0.037	0.017
15:00～16:00	0.015	0.014	0.051	0.023	0.015	0.011	0.014	0.011	0.051	0.020
16:00～17:00	0.011	0.018	0.045	0.024	0.003	0.012	0.012	0.003	0.045	0.018
17:00～18:00	0.014	0.014	0.057	0.034	0.004	0.023	0.018	0.004	0.057	0.023
18:00～19:00	0.007	0.014	0.044	0.025	0.003	0.032	0.015	0.003	0.044	0.020
19:00～20:00	0.007	0.007	0.040	0.026	0.011	0.029	0.021	0.007	0.040	0.020
20:00～21:00	0.013	0.014	0.036	0.020	0.006	0.029	0.015	0.006	0.036	0.019
21:00～22:00	0.015	0.021	0.040	0.013	0.002	0.032	0.019	0.002	0.040	0.020
22:00～23:00	0.021	0.024	0.037	0.012	0.003	0.024	0.017	0.003	0.037	0.020
23:00～24:00	0.008	0.021	0.037	0.017	0.011	0.026	0.021	0.008	0.037	0.020
最小値	0.005	0.007	0.014	0.003	0.002	0.000	0.008	0.000	－	－
最大値	0.021	0.024	0.057	0.037	0.024	0.032	0.033	－	0.057	－
平均値	0.012	0.016	0.033	0.024	0.008	0.014	0.019	－	－	0.018

表 1.1.1-8（18）　浮遊粒子状物質の現地調査結果（冬季：St.9 特別養護老人ホーム恵の里付近）

測定期間：平成27年1月30日(金)～2月5日(木)
測定地点：特別養護老人ホーム恵の里付近

単位：mg/m^3

月日 / 時間	1月30日(金)	1月31日(土)	2月1日(日)	2月2日(月)	2月3日(火)	2月4日(水)	2月5日(木)	最小値	最大値	平均値
0:00～ 1:00	0.003	0.013	0.008	0.005	0.004	0.008	0.008	0.003	0.013	0.007
1:00～ 2:00	0.006	0.014	0.007	0.007	0.006	0.008	0.010	0.006	0.014	0.008
2:00～ 3:00	0.012	0.017	0.014	0.003	0.004	0.009	0.014	0.003	0.017	0.010
3:00～ 4:00	0.016	0.018	0.009	0.003	0.004	0.012	0.010	0.003	0.018	0.010
4:00～ 5:00	0.023	0.009	0.005	0.003	0.004	0.007	0.014	0.003	0.023	0.009
5:00～ 6:00	0.023	0.011	0.013	0.006	0.008	0.027	0.011	0.006	0.027	0.014
6:00～ 7:00	0.028	0.006	0.007	0.017	0.011	0.015	0.013	0.006	0.028	0.014
7:00～ 8:00	0.019	0.002	0.007	0.007	0.005	0.010	0.010	0.002	0.019	0.009
8:00～ 9:00	0.015	0.001	0.002	0.001	0.001	0.003	0.012	0.001	0.015	0.005
9:00～10:00	0.013	0.001	0.002	0.001	0.002	0.002	0.007	0.001	0.013	0.004
10:00～11:00	0.016	0.002	0.001	0.003	0.003	0.003	0.008	0.001	0.016	0.005
11:00～12:00	0.016	0.001	0.001	0.003	0.002	0.002	0.006	0.001	0.016	0.004
12:00～13:00	0.011	0.001	0.003	0.001	0.003	0.005	0.013	0.001	0.013	0.005
13:00～14:00	0.020	0.002	0.002	0.001	0.001	0.003	0.010	0.001	0.020	0.006
14:00～15:00	0.030	0.002	0.002	0.002	0.004	0.006	0.015	0.002	0.030	0.009
15:00～16:00	0.045	0.008	0.012	0.022	0.008	0.015	0.010	0.008	0.045	0.017
16:00～17:00	0.029	0.013	0.026	0.017	0.012	0.013	0.015	0.012	0.029	0.018
17:00～18:00	0.020	0.013	0.033	0.003	0.015	0.020	0.013	0.003	0.033	0.017
18:00～19:00	0.012	0.010	0.017	0.007	0.010	0.012	0.024	0.007	0.024	0.013
19:00～20:00	0.014	0.007	0.008	0.005	0.006	0.013	0.014	0.005	0.014	0.010
20:00～21:00	0.017	0.007	0.003	0.005	0.007	0.007	0.010	0.003	0.017	0.008
21:00～22:00	0.008	0.015	0.006	0.005	0.007	0.009	0.016	0.005	0.016	0.009
22:00～23:00	0.006	0.010	0.006	0.004	0.008	0.004	0.018	0.004	0.018	0.008
23:00～24:00	0.010	0.009	0.004	0.005	0.005	0.006	0.015	0.004	0.015	0.008
最小値	0.003	0.001	0.001	0.001	0.001	0.002	0.006	0.001	－	－
最大値	0.045	0.018	0.033	0.022	0.015	0.027	0.024	－	0.045	－
平均値	0.017	0.008	0.008	0.006	0.006	0.009	0.012	－	－	0.009

表 1.1.1-8（19）　浮遊粒子状物質の現地調査結果（冬季：St.10 シニアふれあいセンター東楽園付近）

測定期間：平成27年1月30日(金)～2月5日(木)
測定地点：老人福祉センター東楽園付近　　単位：mg/m^3

月日 / 時間	1月30日(金)	1月31日(土)	2月1日(日)	2月2日(月)	2月3日(火)	2月4日(水)	2月5日(木)	最小値	最大値	平均値
0:00～ 1:00	0.004	0.027	0.007	0.009	0.002	0.015	0.008	0.002	0.027	0.010
1:00～ 2:00	0.010	0.030	0.003	0.012	0.007	0.015	0.010	0.003	0.030	0.012
2:00～ 3:00	0.018	0.036	0.004	0.004	0.003	0.010	0.014	0.003	0.036	0.013
3:00～ 4:00	0.031	0.038	0.001	0.004	0.006	0.023	0.012	0.001	0.038	0.016
4:00～ 5:00	0.032	0.017	0.001	0.003	0.006	0.010	0.025	0.001	0.032	0.013
5:00～ 6:00	0.033	0.023	0.002	0.007	0.015	0.026	0.022	0.002	0.033	0.018
6:00～ 7:00	0.040	0.009	0.004	0.013	0.021	0.015	0.010	0.004	0.040	0.016
7:00～ 8:00	0.031	0.001	0.003	0.008	0.008	0.022	0.017	0.001	0.031	0.013
8:00～ 9:00	0.034	0.001	0.001	0.001	0.001	0.005	0.029	0.001	0.034	0.010
9:00～10:00	0.031	0.001	0.001	0.001	0.001	0.002	0.015	0.001	0.031	0.007
10:00～11:00	0.037	0.002	0.001	0.003	0.004	0.005	0.016	0.001	0.037	0.010
11:00～12:00	0.037	0.001	0.001	0.002	0.003	0.004	0.012	0.001	0.037	0.009
12:00～13:00	0.025	0.001	0.003	0.001	0.003	0.003	0.018	0.001	0.025	0.008
13:00～14:00	0.033	0.001	0.001	0.001	0.001	0.002	0.022	0.001	0.033	0.009
14:00～15:00	0.058	0.002	0.001	0.005	0.009	0.013	0.029	0.001	0.058	0.017
15:00～16:00	0.047	0.006	0.004	0.005	0.008	0.030	0.013	0.004	0.047	0.016
16:00～17:00	0.046	0.013	0.010	0.014	0.021	0.022	0.026	0.010	0.046	0.022
17:00～18:00	0.032	0.013	0.011	0.006	0.031	0.031	0.022	0.006	0.032	0.021
18:00～19:00	0.020	0.013	0.015	0.012	0.017	0.023	0.022	0.012	0.023	0.017
19:00～20:00	0.031	0.007	0.001	0.007	0.012	0.020	0.018	0.001	0.031	0.014
20:00～21:00	0.039	0.010	0.003	0.008	0.014	0.011	0.014	0.003	0.039	0.014
21:00～22:00	0.015	0.006	0.011	0.007	0.014	0.006	0.024	0.006	0.024	0.012
22:00～23:00	0.012	0.006	0.005	0.005	0.014	0.005	0.015	0.005	0.015	0.009
23:00～24:00	0.021	0.005	0.006	0.008	0.010	0.007	0.031	0.005	0.031	0.013
最小値	0.004	0.001	0.001	0.001	0.001	0.002	0.008	0.001	－	－
最大値	0.058	0.038	0.015	0.014	0.031	0.031	0.031	－	0.058	－
平均値	0.030	0.011	0.004	0.006	0.010	0.014	0.019	－	－	0.013

表 1.1.1-8（20）　浮遊粒子状物質の現地調査結果（冬季：St.11 膝子東側住宅付近）

測定期間：平成27年1月30日(金)～2月5日(木)
測定地点：膝子東側住宅付近　　単位：mg/m^3

月日 / 時間	1月30日(金)	1月31日(土)	2月1日(日)	2月2日(月)	2月3日(火)	2月4日(水)	2月5日(木)	最小値	最大値	平均値
14:00～15:00	0.015	0.003	0.005	0.002	0.001	0.004	0.004	0.001	0.015	0.005
15:00～16:00	0.015	0.003	0.003	0.001	0.002	0.001	0.006	0.001	0.015	0.004
16:00～17:00	0.061	0.014	0.024	0.047	0.011	0.006	0.011	0.006	0.061	0.025
17:00～18:00	0.023	0.018	0.054	0.026	0.007	0.010	0.010	0.007	0.054	0.021
18:00～19:00	0.015	0.019	0.068	0.001	0.005	0.016	0.009	0.001	0.068	0.019
19:00～20:00	0.009	0.010	0.026	0.004	0.006	0.006	0.036	0.004	0.036	0.014
20:00～21:00	0.003	0.009	0.017	0.005	0.002	0.013	0.016	0.002	0.017	0.009
21:00～22:00	0.003	0.007	0.003	0.005	0.003	0.005	0.010	0.003	0.010	0.005
22:00～23:00	0.003	0.029	0.005	0.004	0.002	0.015	0.015	0.002	0.029	0.010
23:00～24:00	0.003	0.019	0.010	0.005	0.006	0.004	0.027	0.003	0.027	0.011
0:00～ 1:00	0.004	0.016	0.005	0.005	0.004	0.008	0.005	0.004	0.016	0.007
1:00～ 2:00	0.005	0.013	0.004	0.007	0.004	0.011	0.003	0.003	0.013	0.007
2:00～ 3:00	0.004	0.013	0.005	0.007	0.003	0.014	0.005	0.003	0.014	0.007
3:00～ 4:00	0.006	0.030	0.002	0.006	0.012	0.020	0.010	0.002	0.030	0.012
4:00～ 5:00	0.006	0.021	0.003	0.004	0.005	0.012	0.007	0.003	0.021	0.008
5:00～ 6:00	0.004	0.013	0.005	0.004	0.006	0.009	0.023	0.004	0.023	0.009
6:00～ 7:00	0.004	0.030	0.009	0.004	0.038	0.005	0.023	0.004	0.038	0.016
7:00～ 8:00	0.006	0.013	0.027	0.006	0.021	0.020	0.027	0.006	0.027	0.017
8:00～ 9:00	0.004	0.013	0.008	0.004	0.001	0.007	0.015	0.001	0.015	0.007
9:00～10:00	0.001	0.005	0.001	0.001	0.001	0.001	0.001	0.001	0.005	0.002
10:00～11:00	0.002	0.004	0.003	0.005	0.002	0.001	0.001	0.001	0.005	0.003
11:00～12:00	0.003	0.002	0.005	0.003	0.002	0.003	0.002	0.002	0.005	0.003
12:00～13:00	0.002	0.002	0.005	0.002	0.001	0.002	0.002	0.001	0.005	0.002
13:00～14:00	0.002	0.003	0.003	0.003	0.010	0.012	0.002	0.002	0.012	0.005
最小値	0.001	0.002	0.001	0.001	0.001	0.001	0.001	0.001	－	－
最大値	0.061	0.030	0.068	0.047	0.038	0.020	0.036	－	0.068	－
平均値	0.008	0.013	0.013	0.007	0.006	0.009	0.011	－	－	0.010

表 1.1.1-8（21）　浮遊粒子状物質の現地調査結果（春季：St.1 事業実施区域内）

調査期間：平成27年4月13日(月)～4月19日(日)
調査地点：事業実施区域内
単位：mg/m^3

月日 / 時間	4月13日(月)	4月14日(火)	4月15日(水)	4月16日(木)	4月17日(金)	4月18日(土)	4月19日(日)	最小値	最大値	平均値
0:00～ 1:00	0.014	0.007	0.013	0.006	0.073	0.023	0.035	0.006	0.073	0.024
1:00～ 2:00	0.022	0.002	0.025	0.006	0.078	0.031	0.036	0.002	0.078	0.029
2:00～ 3:00	0.028	0.020	0.018	0.007	0.047	0.023	0.042	0.007	0.047	0.026
3:00～ 4:00	0.024	0.015	0.016	0.006	0.067	0.022	0.038	0.006	0.067	0.027
4:00～ 5:00	0.028	0.015	0.021	0.011	0.064	0.022	0.028	0.011	0.064	0.027
5:00～ 6:00	0.018	0.009	0.014	0.008	0.063	0.027	0.035	0.008	0.063	0.025
6:00～ 7:00	0.030	0.011	0.020	0.007	0.051	0.019	0.027	0.007	0.051	0.024
7:00～ 8:00	0.019	0.016	0.005	0.004	0.025	0.019	0.029	0.004	0.029	0.017
8:00～ 9:00	0.024	0.008	0.024	0.030	0.063	0.040	0.030	0.008	0.063	0.031
9:00～10:00	0.030	0.011	0.034	0.020	0.099	0.031	0.034	0.011	0.099	0.037
10:00～11:00	0.022	0.020	0.037	0.021	0.076	0.029	0.035	0.020	0.076	0.034
11:00～12:00	0.022	0.019	0.039	0.009	0.068	0.025	0.040	0.009	0.068	0.032
12:00～13:00	0.020	0.017	0.025	0.044	0.045	0.024	0.043	0.017	0.045	0.031
13:00～14:00	0.026	0.012	0.020	0.068	0.086	0.032	0.039	0.012	0.086	0.040
14:00～15:00	0.030	0.012	0.006	0.052	0.074	0.025	0.044	0.006	0.074	0.035
15:00～16:00	0.024	0.022	0.000	0.016	0.062	0.029	0.033	0.000	0.062	0.027
16:00～17:00	0.015	0.018	0.015	0.051	0.020	0.029	0.040	0.015	0.051	0.027
17:00～18:00	0.020	0.026	0.009	0.025	0.018	0.032	0.043	0.009	0.043	0.025
18:00～19:00	0.018	0.019	0.008	0.083	0.034	0.024	0.022	0.008	0.083	0.030
19:00～20:00	0.022	0.008	0.002	0.063	0.034	0.023	0.027	0.002	0.063	0.026
20:00～21:00	0.012	0.013	0.007	0.079	0.019	0.034	0.018	0.007	0.079	0.026
21:00～22:00	0.017	0.031	0.002	0.081	0.022	0.031	0.023	0.002	0.081	0.030
22:00～23:00	0.012	0.010	0.003	0.071	0.019	0.032	0.021	0.003	0.071	0.024
23:00～24:00	0.005	0.017	0.011	0.073	0.021	0.034	0.019	0.005	0.073	0.026
最小値	0.005	0.002	0.000	0.004	0.018	0.019	0.018	0.000	－	－
最大値	0.030	0.031	0.039	0.083	0.099	0.040	0.044	－	0.099	－
平均値	0.021	0.015	0.016	0.035	0.051	0.028	0.033	－	－	0.028

表 1.1.1-8（22）　浮遊粒子状物質の現地調査結果（春季：St.2 大谷中学校）

調査期間：平成27年4月13日(月)～4月19日(日)
調査地点：大谷中学校
単位：mg/m^3

月日 / 時間	4月13日(月)	4月14日(火)	4月15日(水)	4月16日(木)	4月17日(金)	4月18日(土)	4月19日(日)	最小値	最大値	平均値
0:00～ 1:00	0.010	0.003	0.018	0.016	0.042	0.027	0.031	0.003	0.042	0.021
1:00～ 2:00	0.017	0.001	0.011	0.007	0.047	0.025	0.032	0.001	0.047	0.020
2:00～ 3:00	0.019	0.007	0.012	0.008	0.051	0.013	0.026	0.007	0.051	0.019
3:00～ 4:00	0.021	0.018	0.014	0.003	0.045	0.019	0.035	0.003	0.045	0.022
4:00～ 5:00	0.021	0.018	0.015	0.012	0.046	0.025	0.026	0.012	0.046	0.023
5:00～ 6:00	0.024	0.008	0.015	0.011	0.045	0.021	0.025	0.008	0.045	0.021
6:00～ 7:00	0.017	0.010	0.014	0.016	0.034	0.022	0.029	0.010	0.034	0.020
7:00～ 8:00	0.019	0.013	0.013	0.013	0.032	0.025	0.027	0.013	0.032	0.020
8:00～ 9:00	0.020	0.011	0.010	0.009	0.054	0.025	0.028	0.009	0.054	0.022
9:00～10:00	0.013	0.010	0.014	0.021	0.050	0.029	0.024	0.010	0.050	0.023
10:00～11:00	0.018	0.013	0.019	0.022	0.045	0.021	0.019	0.013	0.045	0.022
11:00～12:00	0.013	0.009	0.005	0.013	0.043	0.030	0.025	0.005	0.043	0.020
12:00～13:00	0.020	0.016	0.006	0.014	0.046	0.025	0.034	0.006	0.046	0.023
13:00～14:00	0.024	0.015	0.007	0.027	0.044	0.021	0.033	0.007	0.044	0.024
14:00～15:00	0.027	0.017	0.007	0.034	0.044	0.027	0.035	0.007	0.044	0.027
15:00～16:00	0.010	0.010	0.018	0.027	0.038	0.022	0.035	0.010	0.038	0.023
16:00～17:00	0.007	0.007	0.011	0.029	0.023	0.027	0.034	0.007	0.034	0.020
17:00～18:00	0.017	0.011	0.003	0.028	0.018	0.019	0.031	0.003	0.031	0.018
18:00～19:00	0.014	0.021	0.002	0.042	0.019	0.027	0.019	0.002	0.042	0.021
19:00～20:00	0.012	0.014	0.000	0.036	0.025	0.019	0.020	0.000	0.036	0.018
20:00～21:00	0.010	0.010	0.002	0.045	0.017	0.022	0.017	0.002	0.045	0.018
21:00～22:00	0.007	0.013	0.001	0.056	0.016	0.030	0.017	0.001	0.056	0.020
22:00～23:00	0.007	0.014	0.009	0.048	0.015	0.025	0.013	0.007	0.048	0.019
23:00～24:00	0.008	0.017	0.014	0.048	0.016	0.025	0.019	0.008	0.048	0.021
最小値	0.007	0.001	0.000	0.003	0.015	0.013	0.013	0.000	－	－
最大値	0.027	0.021	0.019	0.056	0.054	0.030	0.035	－	0.056	－
平均値	0.016	0.012	0.010	0.024	0.036	0.024	0.026	－	－	0.021

表 1.1.1-8（23）　浮遊粒子状物質の現地調査結果（春季：St.3 思い出の里会館）

調査期間：平成27年4月13日(月)～4月19日(日)
調査地点：思い出の里会館　　単位：mg/m^3

月日 / 時間	4月13日(月)	4月14日(火)	4月15日(水)	4月16日(木)	4月17日(金)	4月18日(土)	4月19日(日)	最小値	最大値	平均値
0:00～ 1:00	0.015	0.004	0.007	0.013	0.055	0.020	0.028	0.004	0.055	0.020
1:00～ 2:00	0.014	0.002	0.015	0.003	0.039	0.016	0.020	0.002	0.039	0.016
2:00～ 3:00	0.009	0.006	0.015	0.004	0.046	0.018	0.024	0.004	0.046	0.017
3:00～ 4:00	0.020	0.011	0.014	0.006	0.052	0.018	0.023	0.006	0.052	0.021
4:00～ 5:00	0.019	0.008	0.012	0.007	0.052	0.019	0.025	0.007	0.052	0.020
5:00～ 6:00	0.020	0.005	0.017	0.007	0.041	0.017	0.030	0.005	0.041	0.020
6:00～ 7:00	0.023	0.012	0.017	0.008	0.033	0.021	0.021	0.008	0.033	0.019
7:00～ 8:00	0.026	0.013	0.007	0.006	0.048	0.021	0.031	0.006	0.048	0.022
8:00～ 9:00	0.016	0.013	0.010	0.010	0.050	0.022	0.021	0.010	0.050	0.020
9:00～10:00	0.013	0.005	0.017	0.013	0.060	0.026	0.028	0.005	0.060	0.023
10:00～11:00	0.010	0.008	0.013	0.020	0.047	0.029	0.033	0.008	0.047	0.023
11:00～12:00	0.010	0.009	0.010	0.013	0.046	0.036	0.030	0.009	0.046	0.022
12:00～13:00	0.012	0.008	0.011	0.018	0.046	0.030	0.045	0.008	0.046	0.024
13:00～14:00	0.021	0.012	0.018	0.029	0.052	0.031	0.033	0.012	0.052	0.028
14:00～15:00	0.017	0.016	0.005	0.042	0.045	0.030	0.039	0.005	0.045	0.028
15:00～16:00	0.012	0.009	0.015	0.034	0.049	0.031	0.035	0.009	0.049	0.026
16:00～17:00	0.010	0.012	0.020	0.034	0.023	0.029	0.040	0.010	0.040	0.024
17:00～18:00	0.011	0.014	0.021	0.035	0.021	0.024	0.026	0.011	0.035	0.022
18:00～19:00	0.008	0.013	0.007	0.044	0.022	0.032	0.025	0.007	0.044	0.022
19:00～20:00	0.008	0.018	0.001	0.039	0.021	0.024	0.016	0.001	0.039	0.018
20:00～21:00	0.010	0.005	0.000	0.056	0.020	0.020	0.014	0.000	0.056	0.018
21:00～22:00	0.003	0.020	0.003	0.056	0.014	0.031	0.020	0.003	0.056	0.021
22:00～23:00	0.008	0.016	0.008	0.053	0.016	0.027	0.015	0.008	0.053	0.020
23:00～24:00	0.002	0.009	0.004	0.052	0.015	0.031	0.021	0.002	0.052	0.019
最小値	0.002	0.002	0.000	0.003	0.014	0.016	0.014	0.000	－	－
最大値	0.026	0.020	0.021	0.056	0.060	0.036	0.045	－	0.060	－
平均値	0.013	0.010	0.011	0.025	0.038	0.025	0.027	－	－	0.021

表 1.1.1-8（24）　浮遊粒子状物質の現地調査結果（春季：St.4 光徳寺公園）

調査期間：平成27年4月13日(月)～4月19日(日)
調査地点：光徳寺公園　　単位：mg/m^3

月日 / 時間	4月13日(月)	4月14日(火)	4月15日(水)	4月16日(木)	4月17日(金)	4月18日(土)	4月19日(日)	最小値	最大値	平均値
0:00～ 1:00	0.016	0.009	0.012	0.017	0.061	0.024	0.026	0.009	0.061	0.024
1:00～ 2:00	0.018	0.009	0.014	0.011	0.057	0.023	0.029	0.009	0.057	0.023
2:00～ 3:00	0.017	0.010	0.009	0.017	0.044	0.027	0.035	0.009	0.044	0.023
3:00～ 4:00	0.020	0.014	0.007	0.008	0.054	0.018	0.036	0.007	0.054	0.022
4:00～ 5:00	0.016	0.016	0.015	0.009	0.050	0.027	0.032	0.009	0.050	0.024
5:00～ 6:00	0.022	0.011	0.021	0.015	0.052	0.021	0.033	0.011	0.052	0.025
6:00～ 7:00	0.021	0.008	0.012	0.004	0.042	0.023	0.026	0.004	0.042	0.019
7:00～ 8:00	0.007	0.010	0.010	0.011	0.035	0.019	0.028	0.007	0.035	0.017
8:00～ 9:00	0.018	0.012	0.007	0.019	0.047	0.019	0.027	0.007	0.047	0.021
9:00～10:00	0.015	0.018	0.021	0.012	0.052	0.022	0.021	0.012	0.052	0.023
10:00～11:00	0.025	0.014	0.015	0.018	0.051	0.027	0.032	0.014	0.051	0.026
11:00～12:00	0.014	0.015	0.012	0.011	0.046	0.019	0.028	0.011	0.046	0.021
12:00～13:00	0.026	0.008	0.008	0.018	0.041	0.025	0.032	0.008	0.041	0.023
13:00～14:00	0.026	0.014	0.010	0.024	0.045	0.024	0.027	0.010	0.045	0.024
14:00～15:00	0.019	0.019	0.010	0.033	0.047	0.027	0.034	0.010	0.047	0.027
15:00～16:00	0.013	0.013	0.018	0.026	0.049	0.026	0.034	0.013	0.049	0.026
16:00～17:00	0.008	0.015	0.012	0.031	0.032	0.025	0.039	0.008	0.039	0.023
17:00～18:00	0.019	0.025	0.016	0.047	0.030	0.036	0.042	0.016	0.047	0.031
18:00～19:00	0.019	0.022	0.007	0.044	0.027	0.030	0.026	0.007	0.044	0.025
19:00～20:00	0.017	0.015	0.003	0.044	0.019	0.031	0.027	0.003	0.044	0.022
20:00～21:00	0.012	0.015	0.000	0.057	0.019	0.030	0.019	0.000	0.057	0.022
21:00～22:00	0.009	0.015	0.002	0.057	0.019	0.026	0.024	0.002	0.057	0.022
22:00～23:00	0.008	0.015	0.006	0.055	0.019	0.030	0.012	0.006	0.055	0.021
23:00～24:00	0.006	0.018	0.008	0.056	0.019	0.030	0.021	0.006	0.056	0.023
最小値	0.006	0.008	0.000	0.004	0.019	0.018	0.012	0.000	－	－
最大値	0.026	0.025	0.021	0.057	0.061	0.036	0.042	－	0.061	－
平均値	0.016	0.014	0.011	0.027	0.040	0.025	0.029	－	－	0.023

表 1.1.1-8（25）　浮遊粒子状物質の現地調査結果（春季：St.5 さぎ山記念公園）

調査期間：平成27年4月13日(月)～4月19日(日)
調査地点：さぎ山記念公園

単位：mg/m^3

月日 / 時間	4月13日(月)	4月14日(火)	4月15日(水)	4月16日(木)	4月17日(金)	4月18日(土)	4月19日(日)	最小値	最大値	平均値
0:00～ 1:00	0.023	0.009	0.011	0.004	0.047	0.024	0.031	0.004	0.047	0.021
1:00～ 2:00	0.015	0.003	0.013	0.009	0.044	0.025	0.033	0.003	0.044	0.020
2:00～ 3:00	0.016	0.003	0.018	0.009	0.048	0.018	0.040	0.003	0.048	0.022
3:00～ 4:00	0.019	0.006	0.011	0.008	0.038	0.025	0.038	0.006	0.038	0.021
4:00～ 5:00	0.013	0.010	0.019	0.003	0.041	0.027	0.032	0.003	0.041	0.021
5:00～ 6:00	0.018	0.005	0.016	0.004	0.045	0.020	0.032	0.004	0.045	0.020
6:00～ 7:00	0.012	0.008	0.011	0.007	0.039	0.015	0.019	0.007	0.039	0.016
7:00～ 8:00	0.025	0.004	0.019	0.008	0.050	0.027	0.021	0.004	0.050	0.022
8:00～ 9:00	0.019	0.015	0.010	0.013	0.052	0.027	0.029	0.010	0.052	0.024
9:00～10:00	0.025	0.016	0.020	0.019	0.057	0.026	0.028	0.016	0.057	0.027
10:00～11:00	0.026	0.017	0.018	0.014	0.056	0.022	0.032	0.014	0.056	0.026
11:00～12:00	0.026	0.004	0.007	0.020	0.046	0.023	0.033	0.004	0.046	0.023
12:00～13:00	0.015	0.007	0.011	0.024	0.044	0.026	0.036	0.007	0.044	0.023
13:00～14:00	0.025	0.009	0.010	0.038	0.055	0.025	0.037	0.009	0.055	0.028
14:00～15:00	0.027	0.015	0.015	0.036	0.050	0.029	0.036	0.015	0.050	0.030
15:00～16:00	0.026	0.013	0.010	0.033	0.051	0.024	0.032	0.010	0.051	0.027
16:00～17:00	0.010	0.016	0.004	0.031	0.039	0.024	0.037	0.004	0.039	0.023
17:00～18:00	0.011	0.025	0.011	0.035	0.031	0.024	0.029	0.011	0.035	0.024
18:00～19:00	0.008	0.025	0.005	0.042	0.038	0.036	0.027	0.005	0.042	0.026
19:00～20:00	0.006	0.012	0.001	0.053	0.024	0.029	0.020	0.001	0.053	0.021
20:00～21:00	0.008	0.013	0.005	0.051	0.017	0.024	0.026	0.005	0.051	0.021
21:00～22:00	0.010	0.017	0.030	0.054	0.017	0.025	0.012	0.010	0.054	0.024
22:00～23:00	0.009	0.015	0.008	0.047	0.027	0.024	0.019	0.008	0.047	0.021
23:00～24:00	0.007	0.017	0.018	0.057	0.019	0.031	0.017	0.007	0.057	0.024
最小値	0.006	0.003	0.001	0.003	0.017	0.015	0.012	0.001	－	－
最大値	0.027	0.025	0.030	0.057	0.057	0.036	0.040	－	0.057	－
平均値	0.017	0.012	0.013	0.026	0.041	0.025	0.029	－	－	0.023

表 1.1.1-8（26）　浮遊粒子状物質の現地調査結果（春季：St.6 柏陽中学校）

調査期間：平成27年4月13日(月)～4月19日(日)
調査地点：柏陽中学校

単位：mg/m^3

月日 / 時間	4月13日(月)	4月14日(火)	4月15日(水)	4月16日(木)	4月17日(金)	4月18日(土)	4月19日(日)	最小値	最大値	平均値
0:00～ 1:00	0.021	0.005	0.012	0.019	0.044	0.018	0.026	0.005	0.044	0.021
1:00～ 2:00	0.019	0.004	0.016	0.013	0.055	0.026	0.030	0.004	0.055	0.023
2:00～ 3:00	0.010	0.008	0.013	0.005	0.059	0.025	0.030	0.005	0.059	0.021
3:00～ 4:00	0.018	0.010	0.007	0.007	0.046	0.021	0.025	0.007	0.046	0.019
4:00～ 5:00	0.018	0.013	0.015	0.006	0.053	0.020	0.029	0.006	0.053	0.022
5:00～ 6:00	0.018	0.007	0.009	0.012	0.044	0.021	0.032	0.007	0.044	0.020
6:00～ 7:00	0.017	0.009	0.019	0.011	0.037	0.029	0.029	0.009	0.037	0.022
7:00～ 8:00	0.018	0.010	0.012	0.007	0.042	0.033	0.030	0.007	0.042	0.022
8:00～ 9:00	0.017	0.012	0.023	0.019	0.054	0.034	0.034	0.012	0.054	0.028
9:00～10:00	0.017	0.011	0.025	0.021	0.065	0.024	0.043	0.011	0.065	0.029
10:00～11:00	0.025	0.016	0.020	0.018	0.051	0.025	0.037	0.016	0.051	0.027
11:00～12:00	0.018	0.013	0.013	0.029	0.042	0.027	0.041	0.013	0.042	0.026
12:00～13:00	0.021	0.018	0.014	0.027	0.045	0.023	0.038	0.014	0.045	0.027
13:00～14:00	0.012	0.015	0.024	0.025	0.055	0.029	0.044	0.012	0.055	0.029
14:00～15:00	0.018	0.014	0.019	0.036	0.053	0.029	0.042	0.014	0.053	0.030
15:00～16:00	0.019	0.011	0.022	0.035	0.045	0.027	0.043	0.011	0.045	0.029
16:00～17:00	0.005	0.011	0.011	0.027	0.033	0.030	0.040	0.005	0.040	0.022
17:00～18:00	0.015	0.016	0.014	0.036	0.028	0.033	0.042	0.014	0.042	0.026
18:00～19:00	0.012	0.024	0.011	0.041	0.031	0.032	0.023	0.011	0.041	0.025
19:00～20:00	0.007	0.008	0.008	0.046	0.017	0.023	0.028	0.007	0.046	0.020
20:00～21:00	0.013	0.006	0.008	0.054	0.010	0.039	0.020	0.006	0.054	0.021
21:00～22:00	0.004	0.010	0.003	0.056	0.015	0.036	0.018	0.003	0.056	0.020
22:00～23:00	0.008	0.014	0.012	0.054	0.019	0.028	0.024	0.008	0.054	0.023
23:00～24:00	0.005	0.012	0.015	0.052	0.024	0.032	0.021	0.005	0.052	0.023
最小値	0.004	0.004	0.003	0.005	0.010	0.018	0.018	0.003	－	－
最大値	0.025	0.024	0.025	0.056	0.065	0.039	0.044	－	0.065	－
平均値	0.015	0.012	0.014	0.027	0.040	0.028	0.032	－	－	0.024

表 1.1.1-8（27）　浮遊粒子状物質の現地調査結果（春季：St.7 岩槻中学校）

調査期間：平成27年4月13日（月）～4月19日（日）
調査地点：岩槻中学校
単位：mg/m^3

月日 / 時間	4月13日（月）	4月14日（火）	4月15日（水）	4月16日（木）	4月17日（金）	4月18日（土）	4月19日（日）	最小値	最大値	平均値
0:00～ 1:00	0.015	0.005	0.010	0.011	0.048	0.025	0.031	0.005	0.048	0.021
1:00～ 2:00	0.022	0.008	0.013	0.010	0.061	0.024	0.027	0.008	0.061	0.024
2:00～ 3:00	0.014	0.007	0.012	0.014	0.057	0.019	0.034	0.007	0.057	0.022
3:00～ 4:00	0.019	0.004	0.013	0.008	0.048	0.023	0.019	0.004	0.048	0.019
4:00～ 5:00	0.020	0.013	0.017	0.012	0.046	0.020	0.027	0.012	0.046	0.022
5:00～ 6:00	0.015	0.007	0.015	0.016	0.051	0.038	0.022	0.007	0.051	0.023
6:00～ 7:00	0.015	0.012	0.007	0.006	0.030	0.026	0.021	0.006	0.030	0.017
7:00～ 8:00	0.018	0.011	0.013	0.003	0.039	0.028	0.026	0.003	0.039	0.020
8:00～ 9:00	0.022	0.013	0.006	0.010	0.052	0.027	0.026	0.006	0.052	0.022
9:00～10:00	0.012	0.008	0.023	0.014	0.060	0.034	0.027	0.008	0.060	0.025
10:00～11:00	0.020	0.019	0.032	0.046	0.052	0.042	0.032	0.019	0.052	0.035
11:00～12:00	0.020	0.008	0.014	0.017	0.051	0.025	0.042	0.008	0.051	0.025
12:00～13:00	0.020	0.019	0.014	0.025	0.048	0.032	0.041	0.014	0.048	0.028
13:00～14:00	0.016	0.017	0.010	0.035	0.050	0.030	0.037	0.010	0.050	0.028
14:00～15:00	0.018	0.012	0.011	0.043	0.056	0.021	0.035	0.011	0.056	0.028
15:00～16:00	0.014	0.012	0.023	0.030	0.050	0.037	0.034	0.012	0.050	0.029
16:00～17:00	0.017	0.006	0.017	0.029	0.026	0.030	0.042	0.006	0.042	0.024
17:00～18:00	0.014	0.026	0.012	0.034	0.017	0.034	0.030	0.012	0.034	0.024
18:00～19:00	0.016	0.017	0.005	0.044	0.027	0.028	0.023	0.005	0.044	0.023
19:00～20:00	0.008	0.010	0.006	0.045	0.018	0.028	0.028	0.006	0.045	0.020
20:00～21:00	0.004	0.014	0.009	0.059	0.014	0.025	0.016	0.004	0.059	0.020
21:00～22:00	0.011	0.013	0.003	0.053	0.016	0.031	0.007	0.003	0.053	0.019
22:00～23:00	0.010	0.018	0.012	0.043	0.022	0.029	0.021	0.010	0.043	0.022
23:00～24:00	0.009	0.020	0.010	0.056	0.004	0.031	0.027	0.004	0.056	0.022
最小値	0.004	0.004	0.003	0.003	0.004	0.019	0.007	0.003	－	－
最大値	0.022	0.026	0.032	0.059	0.061	0.042	0.042	－	0.061	－
平均値	0.015	0.012	0.013	0.028	0.039	0.029	0.028	－	－	0.023

表 1.1.1-8（28）　浮遊粒子状物質の現地調査結果（春季：St.9 特別養護老人ホーム恵の里付近）

測定期間：平成27年4月8日（水）～4月14日（火）
測定地点：特別養護老人ホーム恵の里付近
単位：mg/m^3

月日 / 時間	4月8日（水）	4月9日（木）	4月10日（金）	4月11日（土）	4月12日（日）	4月13日（月）	4月14日（火）	最小値	最大値	平均値
0:00～ 1:00	0.013	0.014	0.012	0.025	0.013	0.016	0.004	0.004	0.025	0.014
1:00～ 2:00	0.016	0.017	0.014	0.023	0.010	0.015	0.005	0.005	0.023	0.014
2:00～ 3:00	0.023	0.030	0.015	0.021	0.020	0.010	0.006	0.006	0.030	0.018
3:00～ 4:00	0.034	0.025	0.020	0.012	0.040	0.015	0.008	0.008	0.040	0.022
4:00～ 5:00	0.026	0.019	0.030	0.011	0.018	0.027	0.009	0.009	0.030	0.020
5:00～ 6:00	0.024	0.019	0.030	0.012	0.034	0.018	0.018	0.012	0.034	0.022
6:00～ 7:00	0.016	0.017	0.025	0.017	0.012	0.022	0.016	0.012	0.025	0.018
7:00～ 8:00	0.010	0.007	0.012	0.006	0.028	0.019	0.014	0.006	0.028	0.014
8:00～ 9:00	0.016	0.008	0.016	0.002	0.014	0.016	0.009	0.002	0.016	0.012
9:00～10:00	0.015	0.009	0.011	0.002	0.027	0.017	0.013	0.002	0.027	0.013
10:00～11:00	0.008	0.004	0.015	0.003	0.017	0.021	0.012	0.003	0.021	0.011
11:00～12:00	0.006	0.005	0.023	0.003	0.014	0.029	0.015	0.003	0.029	0.014
12:00～13:00	0.006	0.008	0.018	0.002	0.007	0.017	0.008	0.002	0.018	0.009
13:00～14:00	0.006	0.017	0.017	0.001	0.011	0.025	0.015	0.001	0.025	0.013
14:00～15:00	0.008	0.018	0.007	0.001	0.010	0.027	0.008	0.001	0.027	0.011
15:00～16:00	0.010	0.017	0.013	0.007	0.013	0.024	0.009	0.007	0.024	0.013
16:00～17:00	0.014	0.023	0.017	0.006	0.013	0.009	0.009	0.006	0.023	0.013
17:00～18:00	0.017	0.032	0.026	0.007	0.021	0.020	0.020	0.007	0.032	0.020
18:00～19:00	0.011	0.018	0.021	0.003	0.028	0.020	0.022	0.003	0.028	0.018
19:00～20:00	0.015	0.023	0.027	0.030	0.027	0.012	0.014	0.012	0.030	0.021
20:00～21:00	0.022	0.019	0.020	0.025	0.017	0.015	0.009	0.009	0.025	0.018
21:00～22:00	0.023	0.019	0.021	0.013	0.015	0.006	0.013	0.006	0.023	0.016
22:00～23:00	0.027	0.019	0.017	0.018	0.010	0.014	0.009	0.009	0.027	0.016
23:00～24:00	0.023	0.013	0.030	0.027	0.013	0.010	0.020	0.010	0.030	0.019
最小値	0.006	0.004	0.007	0.001	0.007	0.006	0.004	0.001	－	－
最大値	0.034	0.032	0.030	0.030	0.040	0.029	0.022	－	0.040	－
平均値	0.016	0.017	0.019	0.012	0.018	0.018	0.012	－	－	0.016

表 1.1.1-8（29）　浮遊粒子状物質の現地調査結果（春季：St.10 シニアふれあいセンター東楽園付近）

測定期間：平成27年4月8日(水)～4月14日(火)
測定地点：老人福祉センター東楽園付近　　単位：mg/m^3

月日 / 時間	4月8日(水)	4月9日(木)	4月10日(金)	4月11日(土)	4月12日(日)	4月13日(月)	4月14日(火)	最小値	最大値	平均値
0:00～ 1:00	0.010	0.019	0.010	0.031	0.013	0.016	0.006	0.006	0.031	0.015
1:00～ 2:00	0.007	0.021	0.016	0.023	0.012	0.014	0.006	0.006	0.023	0.014
2:00～ 3:00	0.016	0.038	0.017	0.027	0.031	0.008	0.006	0.006	0.038	0.020
3:00～ 4:00	0.038	0.031	0.019	0.010	0.079	0.014	0.005	0.005	0.079	0.028
4:00～ 5:00	0.035	0.022	0.043	0.012	0.029	0.031	0.014	0.012	0.043	0.027
5:00～ 6:00	0.026	0.019	0.036	0.015	0.065	0.023	0.023	0.015	0.065	0.030
6:00～ 7:00	0.021	0.022	0.039	0.019	0.014	0.022	0.017	0.014	0.039	0.022
7:00～ 8:00	0.014	0.012	0.019	0.003	0.062	0.020	0.016	0.003	0.062	0.021
8:00～ 9:00	0.020	0.013	0.022	0.001	0.026	0.023	0.005	0.001	0.026	0.016
9:00～10:00	0.014	0.010	0.013	0.001	0.060	0.015	0.013	0.001	0.060	0.018
10:00～11:00	0.004	0.002	0.012	0.002	0.026	0.023	0.014	0.002	0.026	0.012
11:00～12:00	0.011	0.004	0.036	0.001	0.022	0.033	0.013	0.001	0.036	0.017
12:00～13:00	0.010	0.007	0.024	0.001	0.011	0.019	0.004	0.001	0.024	0.011
13:00～14:00	0.004	0.012	0.016	0.001	0.014	0.031	0.007	0.001	0.031	0.012
14:00～15:00	0.004	0.022	0.004	0.001	0.005	0.030	0.007	0.001	0.030	0.010
15:00～16:00	0.011	0.022	0.011	0.007	0.009	0.023	0.001	0.001	0.023	0.012
16:00～17:00	0.016	0.024	0.020	0.001	0.007	0.009	0.003	0.001	0.024	0.011
17:00～18:00	0.014	0.034	0.024	0.001	0.014	0.025	0.010	0.001	0.034	0.017
18:00～19:00	0.010	0.026	0.017	0.001	0.029	0.024	0.024	0.001	0.029	0.019
19:00～20:00	0.018	0.026	0.035	0.062	0.019	0.013	0.014	0.013	0.062	0.027
20:00～21:00	0.029	0.016	0.023	0.047	0.020	0.017	0.001	0.001	0.047	0.022
21:00～22:00	0.032	0.014	0.025	0.022	0.013	0.005	0.002	0.002	0.032	0.016
22:00～23:00	0.032	0.022	0.020	0.030	0.012	0.014	0.001	0.001	0.032	0.019
23:00～24:00	0.032	0.015	0.039	0.052	0.010	0.014	0.019	0.010	0.052	0.026
最小値	0.004	0.002	0.004	0.001	0.005	0.005	0.001	0.001	－	－
最大値	0.038	0.038	0.043	0.062	0.079	0.033	0.024	－	0.079	－
平均値	0.018	0.019	0.023	0.015	0.025	0.019	0.010	－	－	0.018

表 1.1.1-8（30）　浮遊粒子状物質の現地調査結果（春季：St.11 膝子東側住宅付近）

測定期間：平成27年4月8日(水)～4月14日(火)
測定地点：膝子東側住宅付近　　単位：mg/m^3

月日 / 時間	4月8日(水)	4月9日(木)	4月10日(金)	4月11日(土)	4月12日(日)	4月13日(月)	4月14日(火)	最小値	最大値	平均値
0:00～ 1:00	0.017	0.012	0.015	0.025	0.014	0.018	0.002	0.002	0.025	0.015
1:00～ 2:00	0.027	0.017	0.014	0.027	0.008	0.019	0.003	0.003	0.027	0.016
2:00～ 3:00	0.034	0.028	0.016	0.019	0.014	0.014	0.005	0.005	0.034	0.019
3:00～ 4:00	0.038	0.024	0.025	0.014	0.012	0.018	0.010	0.010	0.038	0.020
4:00～ 5:00	0.022	0.018	0.025	0.011	0.008	0.029	0.005	0.005	0.029	0.017
5:00～ 6:00	0.027	0.022	0.032	0.011	0.011	0.018	0.015	0.011	0.032	0.019
6:00～ 7:00	0.014	0.015	0.017	0.018	0.012	0.026	0.017	0.012	0.026	0.017
7:00～ 8:00	0.009	0.002	0.006	0.009	0.001	0.022	0.014	0.001	0.022	0.009
8:00～ 9:00	0.014	0.003	0.012	0.001	0.005	0.012	0.014	0.001	0.014	0.009
9:00～10:00	0.017	0.008	0.010	0.001	0.001	0.021	0.014	0.001	0.021	0.010
10:00～11:00	0.012	0.006	0.020	0.003	0.011	0.023	0.013	0.003	0.023	0.013
11:00～12:00	0.001	0.006	0.015	0.004	0.009	0.030	0.020	0.001	0.030	0.012
12:00～13:00	0.002	0.010	0.016	0.002	0.006	0.017	0.013	0.002	0.017	0.009
13:00～14:00	0.007	0.020	0.022	0.001	0.012	0.024	0.027	0.001	0.027	0.016
14:00～15:00	0.013	0.017	0.010	0.001	0.018	0.029	0.010	0.001	0.029	0.014
15:00～16:00	0.011	0.018	0.018	0.008	0.019	0.031	0.019	0.008	0.031	0.018
16:00～17:00	0.015	0.026	0.018	0.012	0.022	0.010	0.016	0.010	0.026	0.017
17:00～18:00	0.021	0.037	0.033	0.014	0.032	0.020	0.035	0.014	0.037	0.027
18:00～19:00	0.014	0.015	0.029	0.006	0.034	0.020	0.025	0.006	0.034	0.020
19:00～20:00	0.014	0.024	0.023	0.006	0.038	0.014	0.017	0.006	0.038	0.019
20:00～21:00	0.019	0.025	0.020	0.009	0.014	0.016	0.018	0.009	0.025	0.017
21:00～22:00	0.020	0.027	0.021	0.006	0.020	0.006	0.025	0.006	0.027	0.018
22:00～23:00	0.027	0.020	0.018	0.010	0.008	0.017	0.019	0.008	0.027	0.017
23:00～24:00	0.018	0.014	0.029	0.007	0.019	0.008	0.027	0.007	0.029	0.017
最小値	0.001	0.002	0.006	0.001	0.001	0.006	0.002	0.001	－	－
最大値	0.038	0.037	0.033	0.027	0.038	0.031	0.035	－	0.038	－
平均値	0.017	0.017	0.019	0.009	0.015	0.019	0.016	－	－	0.016

表 1.1.1-8（31）　浮遊粒子状物質の現地調査結果（夏季：St.1 事業実施区域内）

調査期間：平成27年7月6日(月)～7月12日(日)
調査地点：事業実施区域内　　単位：mg/m^3

月日 / 時間	7月6日(月)	7月7日(火)	7月8日(水)	7月9日(木)	7月10日(金)	7月11日(土)	7月12日(日)	最小値	最大値	平均値
0:00～ 1:00	0.020	0.024	0.040	0.006	0.029	0.012	0.030	0.006	0.040	0.023
1:00～ 2:00	0.028	0.023	0.047	0.022	0.033	0.025	0.030	0.022	0.047	0.030
2:00～ 3:00	0.036	0.032	0.035	0.018	0.019	0.028	0.027	0.018	0.036	0.028
3:00～ 4:00	0.033	0.026	0.056	0.019	0.024	0.020	0.037	0.019	0.056	0.031
4:00～ 5:00	0.036	0.023	0.044	0.007	0.023	0.030	0.034	0.007	0.044	0.028
5:00～ 6:00	0.019	0.008	0.042	0.018	0.018	0.033	0.046	0.008	0.046	0.026
6:00～ 7:00	0.051	0.013	0.046	0.023	0.015	0.024	0.030	0.013	0.051	0.029
7:00～ 8:00	0.019	0.012	0.038	0.009	0.019	0.014	0.036	0.009	0.038	0.021
8:00～ 9:00	0.019	0.032	0.039	0.018	0.021	0.029	0.026	0.018	0.039	0.026
9:00～10:00	0.015	0.012	0.040	0.014	0.017	0.024	0.033	0.012	0.040	0.022
10:00～11:00	0.010	0.001	0.044	0.017	0.019	0.021	0.029	0.001	0.044	0.020
11:00～12:00	0.017	0.010	0.047	0.014	0.018	0.035	0.028	0.010	0.047	0.024
12:00～13:00	0.010	0.016	0.043	0.005	0.017	0.016	0.039	0.005	0.043	0.021
13:00～14:00	0.003	0.016	0.029	0.014	0.026	0.026	0.037	0.003	0.037	0.022
14:00～15:00	0.011	0.012	0.025	0.013	0.033	0.026	0.048	0.011	0.048	0.024
15:00～16:00	0.007	0.034	0.027	0.022	0.019	0.039	0.032	0.007	0.039	0.026
16:00～17:00	0.022	0.021	0.029	0.019	0.030	0.043	0.025	0.019	0.043	0.027
17:00～18:00	0.019	0.026	0.054	0.020	0.039	0.037	0.043	0.019	0.054	0.034
18:00～19:00	0.005	0.039	0.056	0.023	0.020	0.026	0.035	0.005	0.056	0.029
19:00～20:00	0.024	0.023	0.037	0.021	0.010	0.035	0.025	0.010	0.037	0.025
20:00～21:00	0.012	0.041	0.028	0.017	0.012	0.013	0.027	0.012	0.041	0.021
21:00～22:00	0.011	0.028	0.014	0.034	0.015	0.028	0.027	0.011	0.034	0.022
22:00～23:00	0.023	0.024	0.011	0.015	0.008	0.040	0.020	0.008	0.040	0.020
23:00～24:00	0.016	0.034	0.017	0.022	0.010	0.028	0.016	0.010	0.034	0.020
最小値	0.003	0.001	0.011	0.005	0.008	0.012	0.016	0.001	－	－
最大値	0.051	0.041	0.056	0.034	0.039	0.043	0.048	－	0.056	－
平均値	0.019	0.022	0.037	0.017	0.021	0.027	0.032	－	－	0.025

表 1.1.1-8（32）　浮遊粒子状物質の現地調査結果（夏季：St.2 大谷中学校）

調査期間：平成27年7月6日(月)～7月12日(日)
調査地点：大谷中学校　　単位：mg/m^3

月日 / 時間	7月6日(月)	7月7日(火)	7月8日(水)	7月9日(木)	7月10日(金)	7月11日(土)	7月12日(日)	最小値	最大値	平均値
0:00～ 1:00	0.024	0.024	0.036	0.023	0.034	0.024	0.027	0.023	0.036	0.027
1:00～ 2:00	0.037	0.026	0.040	0.016	0.021	0.022	0.028	0.016	0.040	0.027
2:00～ 3:00	0.048	0.038	0.047	0.019	0.021	0.018	0.028	0.018	0.048	0.031
3:00～ 4:00	0.037	0.030	0.055	0.016	0.015	0.014	0.034	0.014	0.055	0.029
4:00～ 5:00	0.028	0.019	0.053	0.014	0.037	0.030	0.040	0.014	0.053	0.032
5:00～ 6:00	0.023	0.032	0.044	0.012	0.035	0.020	0.038	0.012	0.044	0.029
6:00～ 7:00	0.042	0.022	0.048	0.016	0.023	0.032	0.028	0.016	0.048	0.030
7:00～ 8:00	0.025	0.021	0.034	0.013	0.022	0.020	0.050	0.013	0.050	0.026
8:00～ 9:00	0.019	0.020	0.042	0.017	0.023	0.018	0.043	0.017	0.043	0.026
9:00～10:00	0.006	0.023	0.034	0.007	0.016	0.040	0.053	0.006	0.053	0.026
10:00～11:00	0.020	0.015	0.032	0.009	0.017	0.035	0.053	0.009	0.053	0.026
11:00～12:00	0.015	0.016	0.045	0.017	0.025	0.039	0.056	0.015	0.056	0.030
12:00～13:00	0.010	0.025	0.037	0.016	0.020	0.044	0.061	0.010	0.061	0.030
13:00～14:00	0.020	0.022	0.029	0.013	0.037	0.042	0.038	0.013	0.042	0.029
14:00～15:00	0.027	0.025	0.021	0.012	0.030	0.045	0.064	0.012	0.064	0.032
15:00～16:00	0.022	0.028	0.032	0.028	0.034	0.049	0.047	0.022	0.049	0.034
16:00～17:00	0.040	0.022	0.039	0.010	0.032	0.048	0.050	0.010	0.050	0.034
17:00～18:00	0.016	0.030	0.055	0.019	0.026	0.032	0.040	0.016	0.055	0.031
18:00～19:00	0.024	0.036	0.061	0.031	0.023	0.030	0.044	0.023	0.061	0.036
19:00～20:00	0.020	0.030	0.036	0.028	0.033	0.042	0.034	0.020	0.042	0.032
20:00～21:00	0.023	0.032	0.032	0.027	0.009	0.035	0.030	0.009	0.035	0.027
21:00～22:00	0.034	0.042	0.020	0.018	0.013	0.041	0.048	0.013	0.048	0.031
22:00～23:00	0.030	0.036	0.021	0.019	0.031	0.034	0.026	0.019	0.036	0.028
23:00～24:00	0.031	0.027	0.013	0.022	0.031	0.022	0.028	0.013	0.031	0.025
最小値	0.006	0.015	0.013	0.007	0.009	0.014	0.026	0.006	－	－
最大値	0.048	0.042	0.061	0.031	0.037	0.049	0.064	－	0.064	－
平均値	0.026	0.027	0.038	0.018	0.025	0.032	0.041	－	－	0.030

表 1.1.1-8（33）　浮遊粒子状物質の現地調査結果（夏季：St.3 思い出の里会館）

調査期間：平成27年7月6日(月)～7月12日(日)
調査地点：思い出の里会館　　単位：mg/m^3

月日 / 時間	7月6日(月)	7月7日(火)	7月8日(水)	7月9日(木)	7月10日(金)	7月11日(土)	7月12日(日)	最小値	最大値	平均値
0:00～ 1:00	0.014	0.021	0.037	0.009	0.023	0.018	0.035	0.009	0.037	0.022
1:00～ 2:00	0.021	0.030	0.035	0.011	0.018	0.033	0.043	0.011	0.043	0.027
2:00～ 3:00	0.033	0.023	0.032	0.032	0.019	0.028	0.033	0.019	0.033	0.029
3:00～ 4:00	0.029	0.023	0.047	0.014	0.029	0.021	0.026	0.014	0.047	0.027
4:00～ 5:00	0.042	0.030	0.047	0.012	0.028	0.024	0.026	0.012	0.047	0.030
5:00～ 6:00	0.029	0.020	0.050	0.008	0.021	0.028	0.039	0.008	0.050	0.028
6:00～ 7:00	0.037	0.015	0.047	0.006	0.024	0.019	0.046	0.006	0.047	0.028
7:00～ 8:00	0.037	0.013	0.044	0.003	0.022	0.021	0.048	0.003	0.048	0.027
8:00～ 9:00	0.013	0.014	0.035	0.011	0.013	0.015	0.033	0.011	0.035	0.019
9:00～10:00	0.011	0.013	0.040	0.023	0.015	0.022	0.032	0.011	0.040	0.022
10:00～11:00	0.018	0.008	0.034	0.015	0.014	0.022	0.043	0.008	0.043	0.022
11:00～12:00	0.009	0.009	0.046	0.010	0.022	0.026	0.042	0.009	0.046	0.023
12:00～13:00	0.009	0.009	0.031	0.006	0.021	0.033	0.042	0.006	0.042	0.022
13:00～14:00	0.011	0.003	0.041	0.023	0.016	0.024	0.037	0.003	0.041	0.022
14:00～15:00	0.013	0.010	0.014	0.017	0.025	0.015	0.057	0.010	0.057	0.022
15:00～16:00	0.025	0.030	0.027	0.024	0.025	0.055	0.034	0.024	0.055	0.031
16:00～17:00	0.033	0.036	0.028	0.033	0.036	0.045	0.029	0.028	0.045	0.034
17:00～18:00	0.012	0.014	0.045	0.023	0.022	0.045	0.034	0.012	0.045	0.028
18:00～19:00	0.029	0.032	0.056	0.023	0.020	0.028	0.033	0.020	0.056	0.032
19:00～20:00	0.027	0.018	0.042	0.032	0.009	0.024	0.031	0.009	0.042	0.026
20:00～21:00	0.026	0.036	0.019	0.019	0.020	0.031	0.024	0.019	0.036	0.025
21:00～22:00	0.025	0.041	0.020	0.014	0.012	0.015	0.030	0.012	0.041	0.022
22:00～23:00	0.037	0.043	0.016	0.017	0.018	0.018	0.015	0.015	0.043	0.023
23:00～24:00	0.022	0.034	0.010	0.023	0.012	0.027	0.025	0.010	0.034	0.022
最小値	0.009	0.003	0.010	0.003	0.009	0.015	0.015	0.003	－	－
最大値	0.042	0.043	0.056	0.033	0.036	0.055	0.057	－	0.057	－
平均値	0.023	0.022	0.035	0.017	0.020	0.027	0.035	－	－	0.026

表 1.1.1-8（34）　浮遊粒子状物質の現地調査結果（夏季：St.4 光徳寺公園）

調査期間：平成27年7月6日(月)～7月12日(日)
調査地点：光徳寺公園　　単位：mg/m^3

月日 / 時間	7月6日(月)	7月7日(火)	7月8日(水)	7月9日(木)	7月10日(金)	7月11日(土)	7月12日(日)	最小値	最大値	平均値
0:00～ 1:00	0.029	0.030	0.053	0.010	0.031	0.032	0.046	0.010	0.053	0.033
1:00～ 2:00	0.035	0.027	0.053	0.024	0.038	0.022	0.043	0.022	0.053	0.035
2:00～ 3:00	0.033	0.018	0.043	0.033	0.028	0.038	0.041	0.018	0.043	0.033
3:00～ 4:00	0.042	0.038	0.067	0.011	0.021	0.026	0.050	0.011	0.067	0.036
4:00～ 5:00	0.039	0.039	0.064	0.020	0.041	0.041	0.048	0.020	0.064	0.042
5:00～ 6:00	0.031	0.027	0.061	0.019	0.039	0.024	0.041	0.019	0.061	0.035
6:00～ 7:00	0.040	0.025	0.056	0.029	0.037	0.034	0.049	0.025	0.056	0.039
7:00～ 8:00	0.033	0.018	0.063	0.016	0.025	0.015	0.068	0.015	0.068	0.034
8:00～ 9:00	0.021	0.018	0.041	0.013	0.024	0.033	0.051	0.013	0.051	0.029
9:00～10:00	0.026	0.014	0.046	0.011	0.024	0.028	0.046	0.011	0.046	0.028
10:00～11:00	0.003	0.018	0.044	0.011	0.043	0.033	0.045	0.003	0.045	0.028
11:00～12:00	0.021	0.013	0.050	0.009	0.027	0.040	0.057	0.009	0.057	0.031
12:00～13:00	0.027	0.022	0.042	0.015	0.027	0.039	0.056	0.015	0.056	0.033
13:00～14:00	0.034	0.014	0.029	0.020	0.022	0.035	0.042	0.014	0.042	0.028
14:00～15:00	0.030	0.022	0.032	0.018	0.026	0.041	0.064	0.018	0.064	0.033
15:00～16:00	0.011	0.030	0.029	0.028	0.043	0.043	0.055	0.011	0.055	0.034
16:00～17:00	0.036	0.022	0.037	0.022	0.035	0.065	0.056	0.022	0.065	0.039
17:00～18:00	0.022	0.028	0.057	0.042	0.032	0.037	0.041	0.022	0.057	0.037
18:00～19:00	0.016	0.026	0.075	0.045	0.044	0.031	0.042	0.016	0.075	0.040
19:00～20:00	0.019	0.017	0.049	0.022	0.034	0.038	0.042	0.017	0.049	0.032
20:00～21:00	0.035	0.029	0.029	0.019	0.016	0.038	0.035	0.016	0.038	0.029
21:00～22:00	0.026	0.041	0.031	0.024	0.013	0.033	0.045	0.013	0.045	0.030
22:00～23:00	0.044	0.039	0.024	0.026	0.012	0.034	0.024	0.012	0.044	0.029
23:00～24:00	0.028	0.034	0.031	0.039	0.021	0.049	0.049	0.021	0.049	0.036
最小値	0.003	0.013	0.024	0.009	0.012	0.015	0.024	0.003	－	－
最大値	0.044	0.041	0.075	0.045	0.044	0.065	0.068	－	0.075	－
平均値	0.028	0.025	0.046	0.022	0.029	0.035	0.047	－	－	0.033

表 1.1.1-8（35）　浮遊粒子状物質の現地調査結果（夏季：St.5 さぎ山記念公園）

調査期間：平成27年7月6日(月)～7月12日(日)
調査地点：さぎ山記念公園　　単位：mg/m^3

月日 / 時間	7月6日(月)	7月7日(火)	7月8日(水)	7月9日(木)	7月10日(金)	7月11日(土)	7月12日(日)	最小値	最大値	平均値
0:00～ 1:00	0.009	0.024	0.037	0.008	0.020	0.006	0.044	0.006	0.044	0.021
1:00～ 2:00	0.030	0.021	0.034	0.010	0.019	0.020	0.040	0.010	0.040	0.025
2:00～ 3:00	0.033	0.023	0.039	0.014	0.012	0.021	0.044	0.012	0.044	0.027
3:00～ 4:00	0.044	0.020	0.046	0.019	0.027	0.038	0.043	0.019	0.046	0.034
4:00～ 5:00	0.034	0.034	0.059	0.009	0.027	0.021	0.025	0.009	0.059	0.030
5:00～ 6:00	0.029	0.030	0.068	0.014	0.035	0.035	0.040	0.014	0.068	0.036
6:00～ 7:00	0.033	0.026	0.056	0.015	0.036	0.028	0.039	0.015	0.056	0.033
7:00～ 8:00	0.036	0.023	0.080	0.016	0.026	0.028	0.061	0.016	0.080	0.039
8:00～ 9:00	0.027	0.019	0.043	0.010	0.018	0.014	0.033	0.010	0.043	0.023
9:00～10:00	0.013	0.006	0.067	0.004	0.029	0.030	0.044	0.004	0.067	0.028
10:00～11:00	0.022	0.011	0.053	0.012	0.014	0.030	0.034	0.011	0.053	0.025
11:00～12:00	0.006	0.011	0.038	0.011	0.020	0.027	0.033	0.006	0.038	0.021
12:00～13:00	0.009	0.011	0.027	0.012	0.018	0.029	0.029	0.009	0.029	0.019
13:00～14:00	0.011	0.008	0.040	0.016	0.023	0.023	0.024	0.008	0.040	0.021
14:00～15:00	0.022	0.014	0.041	0.009	0.019	0.018	0.043	0.009	0.043	0.024
15:00～16:00	0.016	0.019	0.027	0.014	0.015	0.026	0.039	0.014	0.039	0.022
16:00～17:00	0.025	0.021	0.043	0.019	0.024	0.043	0.024	0.019	0.043	0.028
17:00～18:00	0.029	0.042	0.069	0.014	0.033	0.031	0.047	0.014	0.069	0.038
18:00～19:00	0.010	0.038	0.050	0.030	0.019	0.032	0.029	0.010	0.050	0.030
19:00～20:00	0.014	0.028	0.040	0.020	0.032	0.041	0.036	0.014	0.041	0.030
20:00～21:00	0.016	0.021	0.023	0.011	0.012	0.025	0.035	0.011	0.035	0.020
21:00～22:00	0.026	0.040	0.018	0.016	0.010	0.027	0.030	0.010	0.040	0.024
22:00～23:00	0.021	0.027	0.027	0.025	0.008	0.020	0.026	0.008	0.027	0.022
23:00～24:00	0.026	0.033	0.003	0.028	0.004	0.033	0.029	0.003	0.033	0.022
最小値	0.006	0.006	0.003	0.004	0.004	0.006	0.024	0.003	－	－
最大値	0.044	0.042	0.080	0.030	0.036	0.043	0.061	－	0.080	－
平均値	0.023	0.023	0.043	0.015	0.021	0.027	0.036	－	－	0.027

表 1.1.1-8（36）　浮遊粒子状物質の現地調査結果（夏季：St.6 柏陽中学校）

調査期間：平成27年7月6日(月)～7月12日(日)
調査地点：柏陽中学校　　単位：mg/m^3

月日 / 時間	7月6日(月)	7月7日(火)	7月8日(水)	7月9日(木)	7月10日(金)	7月11日(土)	7月12日(日)	最小値	最大値	平均値
0:00～ 1:00	0.017	0.024	0.034	0.016	0.018	0.011	0.029	0.011	0.034	0.021
1:00～ 2:00	0.027	0.024	0.034	0.030	0.026	0.027	0.028	0.024	0.034	0.028
2:00～ 3:00	0.019	0.022	0.047	0.018	0.025	0.018	0.026	0.018	0.047	0.025
3:00～ 4:00	0.028	0.029	0.046	0.012	0.023	0.023	0.030	0.012	0.046	0.027
4:00～ 5:00	0.022	0.021	0.036	0.008	0.022	0.023	0.023	0.008	0.036	0.022
5:00～ 6:00	0.019	0.019	0.041	0.013	0.019	0.026	0.036	0.013	0.041	0.025
6:00～ 7:00	0.031	0.017	0.045	0.010	0.021	0.024	0.041	0.010	0.045	0.027
7:00～ 8:00	0.022	0.011	0.042	0.005	0.019	0.026	0.030	0.005	0.042	0.022
8:00～ 9:00	0.014	0.018	0.053	0.009	0.020	0.022	0.035	0.009	0.053	0.024
9:00～10:00	0.011	0.016	0.030	0.006	0.017	0.025	0.037	0.006	0.037	0.020
10:00～11:00	0.016	0.010	0.044	0.010	0.022	0.026	0.038	0.010	0.044	0.024
11:00～12:00	0.012	0.005	0.037	0.010	0.022	0.038	0.038	0.005	0.038	0.023
12:00～13:00	0.017	0.021	0.040	0.009	0.023	0.028	0.039	0.009	0.040	0.025
13:00～14:00	0.020	0.015	0.032	0.013	0.024	0.025	0.042	0.013	0.042	0.024
14:00～15:00	0.023	0.015	0.015	0.021	0.034	0.029	0.047	0.015	0.047	0.026
15:00～16:00	0.015	0.026	0.024	0.018	0.032	0.063	0.036	0.015	0.063	0.031
16:00～17:00	0.011	0.022	0.031	0.013	0.031	0.051	0.048	0.011	0.051	0.030
17:00～18:00	0.011	0.025	0.047	0.015	0.043	0.032	0.048	0.011	0.048	0.032
18:00～19:00	0.017	0.029	0.038	0.019	0.034	0.027	0.036	0.017	0.038	0.029
19:00～20:00	0.016	0.020	0.027	0.015	0.036	0.035	0.027	0.015	0.036	0.025
20:00～21:00	0.017	0.025	0.020	0.024	0.023	0.023	0.032	0.017	0.032	0.023
21:00～22:00	0.019	0.033	0.018	0.020	0.010	0.031	0.034	0.010	0.034	0.024
22:00～23:00	0.020	0.030	0.019	0.014	0.008	0.025	0.027	0.008	0.030	0.020
23:00～24:00	0.012	0.033	0.013	0.025	0.016	0.026	0.028	0.012	0.033	0.022
最小値	0.011	0.005	0.013	0.005	0.008	0.011	0.023	0.005	－	－
最大値	0.031	0.033	0.053	0.030	0.043	0.063	0.048	－	0.063	－
平均値	0.018	0.021	0.034	0.015	0.024	0.029	0.035	－	－	0.025

表 1.1.1-8（37）　浮遊粒子状物質の現地調査結果（夏季：St.7 岩槻中学校）

調査期間：平成27年7月6日（月）～7月12日（日）
調査地点：岩槻中学校　　単位：mg/m^3

月日 / 時間	7月6日(月)	7月7日(火)	7月8日(水)	7月9日(木)	7月10日(金)	7月11日(土)	7月12日(日)	最小値	最大値	平均値
0:00～ 1:00	0.024	0.020	0.050	0.007	0.031	0.004	0.039	0.004	0.050	0.025
1:00～ 2:00	0.027	0.033	0.039	0.014	0.029	0.013	0.046	0.013	0.046	0.029
2:00～ 3:00	0.038	0.036	0.062	0.020	0.015	0.005	0.037	0.005	0.062	0.030
3:00～ 4:00	0.040	0.028	0.052	0.023	0.035	0.007	0.035	0.007	0.052	0.031
4:00～ 5:00	0.023	0.019	0.070	0.018	0.026	0.006	0.055	0.006	0.070	0.031
5:00～ 6:00	0.037	0.027	0.057	0.017	0.028	0.019	0.024	0.017	0.057	0.030
6:00～ 7:00	0.032	0.010	0.046	0.006	0.014	0.025	0.046	0.006	0.046	0.026
7:00～ 8:00	0.031	0.011	0.056	0.004	0.019	0.015	0.032	0.004	0.056	0.024
8:00～ 9:00	0.008	0.016	0.042	0.008	0.012	0.012	0.014	0.008	0.042	0.016
9:00～10:00	0.000	0.007	0.017	0.013	0.018	0.006	0.030	0.000	0.030	0.013
10:00～11:00	0.001	0.003	0.020	0.010	0.016	0.024	0.034	0.001	0.034	0.015
11:00～12:00	0.013	0.002	0.048	0.009	0.020	0.023	0.031	0.002	0.048	0.021
12:00～13:00	0.008	0.006	0.046	0.006	0.019	0.032	0.024	0.006	0.046	0.020
13:00～14:00	0.013	0.007	0.052	0.007	0.009	0.016	0.033	0.007	0.052	0.020
14:00～15:00	0.016	0.012	0.049	0.025	0.025	0.022	0.042	0.012	0.049	0.027
15:00～16:00	0.019	0.020	0.050	0.034	0.029	0.034	0.045	0.019	0.050	0.033
16:00～17:00	0.014	0.032	0.037	0.019	0.042	0.044	0.038	0.014	0.044	0.032
17:00～18:00	0.012	0.026	0.062	0.021	0.046	0.014	0.046	0.012	0.062	0.032
18:00～19:00	0.014	0.049	0.071	0.012	0.031	0.030	0.027	0.012	0.071	0.033
19:00～20:00	0.009	0.017	0.057	0.026	0.036	0.037	0.039	0.009	0.057	0.032
20:00～21:00	0.028	0.028	0.008	0.021	0.028	0.030	0.034	0.008	0.034	0.025
21:00～22:00	0.029	0.037	0.013	0.024	0.005	0.037	0.026	0.005	0.037	0.024
22:00～23:00	0.010	0.036	0.005	0.012	0.011	0.024	0.032	0.005	0.036	0.019
23:00～24:00	0.008	0.052	0.011	0.030	0.012	0.037	0.006	0.006	0.052	0.022
最小値	0.000	0.002	0.005	0.004	0.005	0.004	0.006	0.000	－	－
最大値	0.040	0.052	0.071	0.034	0.046	0.044	0.055	－	0.071	－
平均値	0.019	0.022	0.043	0.016	0.023	0.022	0.034	－	－	0.025

表 1.1.1-8（38）　浮遊粒子状物質の現地調査結果（夏季：St.9 特別養護老人ホーム恵の里付近）

測定期間：平成27年7月8日（水）～7月14日（火）
測定地点：特別養護老人ホーム恵の里付近　　単位：mg/m^3

月日 / 時間	7月8日(水)	7月9日(木)	7月10日(金)	7月11日(土)	7月12日(日)	7月13日(月)	7月14日(火)	最小値	最大値	平均値
0:00～ 1:00	0.032	0.015	0.031	0.016	0.030	0.032	0.015	0.015	0.032	0.024
1:00～ 2:00	0.042	0.021	0.024	0.023	0.034	0.025	0.013	0.013	0.042	0.026
2:00～ 3:00	0.038	0.023	0.024	0.028	0.043	0.014	0.017	0.014	0.043	0.027
3:00～ 4:00	0.054	0.020	0.025	0.026	0.049	0.030	0.008	0.008	0.054	0.030
4:00～ 5:00	0.062	0.016	0.035	0.025	0.040	0.022	0.012	0.012	0.062	0.030
5:00～ 6:00	0.063	0.018	0.034	0.033	0.043	0.024	0.017	0.017	0.063	0.033
6:00～ 7:00	0.056	0.014	0.019	0.033	0.029	0.018	0.009	0.009	0.056	0.025
7:00～ 8:00	0.058	0.014	0.017	0.013	0.030	0.009	0.005	0.005	0.058	0.021
8:00～ 9:00	0.044	0.017	0.006	0.014	0.036	0.023	0.014	0.006	0.044	0.022
9:00～10:00	0.050	0.012	0.005	0.026	0.030	0.038	0.023	0.005	0.050	0.026
10:00～11:00	0.040	0.013	0.010	0.050	0.047	0.041	0.021	0.010	0.050	0.032
11:00～12:00	0.050	0.026	0.021	0.041	0.056	0.026	0.020	0.020	0.056	0.034
12:00～13:00	0.041	0.015	0.033	0.041	0.046	0.026	0.024	0.015	0.046	0.032
13:00～14:00	0.049	0.010	0.032	0.036	0.050	0.015	0.026	0.010	0.050	0.031
14:00～15:00	0.040	0.024	0.035	0.037	0.059	0.033	0.022	0.022	0.059	0.036
15:00～16:00	0.035	0.031	0.049	0.054	0.050	0.035	0.025	0.025	0.054	0.040
16:00～17:00	0.049	0.026	0.050	0.064	0.061	0.031	0.028	0.026	0.064	0.044
17:00～18:00	0.065	0.024	0.046	0.047	0.053	0.035	0.023	0.023	0.065	0.042
18:00～19:00	0.081	0.029	0.039	0.035	0.041	0.033	0.030	0.029	0.081	0.041
19:00～20:00	0.065	0.031	0.054	0.036	0.040	0.022	0.020	0.020	0.065	0.038
20:00～21:00	0.042	0.039	0.018	0.027	0.037	0.023	0.009	0.009	0.042	0.028
21:00～22:00	0.037	0.018	0.022	0.023	0.036	0.021	0.006	0.006	0.037	0.023
22:00～23:00	0.027	0.028	0.005	0.030	0.035	0.018	0.018	0.005	0.035	0.023
23:00～24:00	0.016	0.023	0.019	0.023	0.022	0.021	0.007	0.007	0.023	0.019
最小値	0.016	0.010	0.005	0.013	0.022	0.009	0.005	0.005	－	－
最大値	0.081	0.039	0.054	0.064	0.061	0.041	0.030	－	0.081	－
平均値	0.047	0.021	0.027	0.033	0.042	0.026	0.017	－	－	0.030

表 1.1.1-8（39）　浮遊粒子状物質の現地調査結果（夏季：St.10 シニアふれあいセンター東楽園付近）

測定期間：平成27年7月8日(水)～7月14日(火)
測定地点：老人福祉センター東楽園付近　　単位：mg/m^3

月日 / 時間	7月8日(水)	7月9日(木)	7月10日(金)	7月11日(土)	7月12日(日)	7月13日(月)	7月14日(火)	最小値	最大値	平均値
0:00～ 1:00	0.034	0.013	0.031	0.014	0.028	0.030	0.009	0.009	0.034	0.023
1:00～ 2:00	0.042	0.015	0.023	0.023	0.045	0.018	0.004	0.004	0.045	0.024
2:00～ 3:00	0.044	0.021	0.030	0.019	0.024	0.031	0.018	0.018	0.044	0.027
3:00～ 4:00	0.054	0.007	0.021	0.020	0.037	0.022	0.015	0.007	0.054	0.025
4:00～ 5:00	0.055	0.014	0.030	0.018	0.037	0.022	0.020	0.014	0.055	0.028
5:00～ 6:00	0.053	0.010	0.036	0.016	0.041	0.028	0.009	0.009	0.053	0.028
6:00～ 7:00	0.051	0.010	0.015	0.018	0.041	0.008	0.003	0.003	0.051	0.021
7:00～ 8:00	0.052	0.011	0.005	0.032	0.047	0.005	0.004	0.004	0.052	0.022
8:00～ 9:00	0.034	0.017	0.010	0.029	0.043	0.014	0.009	0.009	0.043	0.022
9:00～10:00	0.005	0.005	0.016	0.030	0.041	0.038	0.014	0.005	0.041	0.021
10:00～11:00	0.016	0.007	0.015	0.017	0.051	0.027	0.020	0.007	0.051	0.022
11:00～12:00	0.034	0.013	0.017	0.032	0.045	0.022	0.023	0.013	0.045	0.027
12:00～13:00	0.047	0.004	0.031	0.032	0.046	0.031	0.031	0.004	0.047	0.032
13:00～14:00	0.053	0.015	0.035	0.050	0.051	0.039	0.038	0.015	0.053	0.040
14:00～15:00	0.049	0.010	0.027	0.032	0.076	0.034	0.029	0.010	0.076	0.037
15:00～16:00	0.035	0.027	0.044	0.050	0.053	0.040	0.030	0.027	0.053	0.040
16:00～17:00	0.051	0.020	0.053	0.063	0.047	0.043	0.039	0.020	0.063	0.045
17:00～18:00	0.055	0.021	0.059	0.052	0.063	0.029	0.055	0.021	0.063	0.048
18:00～19:00	0.076	0.029	0.042	0.057	0.059	0.028	0.029	0.028	0.076	0.046
19:00～20:00	0.063	0.029	0.041	0.050	0.053	0.022	0.024	0.022	0.063	0.040
20:00～21:00	0.037	0.019	0.014	0.038	0.043	0.021	0.017	0.014	0.043	0.027
21:00～22:00	0.035	0.017	0.016	0.031	0.034	0.017	0.009	0.009	0.035	0.023
22:00～23:00	0.013	0.029	0.026	0.030	0.031	0.012	0.018	0.012	0.031	0.023
23:00～24:00	0.016	0.032	0.004	0.034	0.031	0.009	0.020	0.004	0.034	0.021
最小値	0.005	0.004	0.004	0.014	0.024	0.005	0.003	0.003	－	－
最大値	0.076	0.032	0.059	0.063	0.076	0.043	0.055	－	0.076	－
平均値	0.042	0.016	0.027	0.033	0.044	0.025	0.020	－	－	0.030

表 1.1.1-8（40）　浮遊粒子状物質の現地調査結果（夏季：St.11 膝子東側住宅付近）

測定期間：平成27年7月8日(水)～7月14日(火)
測定地点：膝子東側住宅付近　　単位：mg/m^3

月日 / 時間	7月8日(水)	7月9日(木)	7月10日(金)	7月11日(土)	7月12日(日)	7月13日(月)	7月14日(火)	最小値	最大値	平均値
0:00～ 1:00	0.032	0.015	0.031	0.016	0.030	0.032	0.015	0.015	0.032	0.024
1:00～ 2:00	0.042	0.021	0.024	0.023	0.034	0.025	0.013	0.013	0.042	0.026
2:00～ 3:00	0.038	0.023	0.024	0.028	0.043	0.014	0.017	0.014	0.043	0.027
3:00～ 4:00	0.054	0.020	0.025	0.026	0.049	0.030	0.008	0.008	0.054	0.030
4:00～ 5:00	0.062	0.016	0.035	0.025	0.040	0.022	0.012	0.012	0.062	0.030
5:00～ 6:00	0.063	0.018	0.034	0.033	0.043	0.024	0.017	0.017	0.063	0.033
6:00～ 7:00	0.056	0.014	0.019	0.033	0.029	0.018	0.009	0.009	0.056	0.025
7:00～ 8:00	0.058	0.014	0.017	0.013	0.030	0.009	0.005	0.005	0.058	0.021
8:00～ 9:00	0.044	0.017	0.006	0.014	0.036	0.023	0.014	0.006	0.044	0.022
9:00～10:00	0.050	0.012	0.005	0.026	0.030	0.038	0.023	0.005	0.050	0.026
10:00～11:00	0.040	0.013	0.010	0.050	0.047	0.041	0.021	0.010	0.050	0.032
11:00～12:00	0.050	0.026	0.021	0.041	0.056	0.026	0.020	0.020	0.056	0.034
12:00～13:00	0.041	0.015	0.033	0.041	0.046	0.026	0.024	0.015	0.046	0.032
13:00～14:00	0.049	0.010	0.032	0.036	0.050	0.015	0.026	0.010	0.050	0.031
14:00～15:00	0.040	0.024	0.035	0.037	0.059	0.033	0.022	0.022	0.059	0.036
15:00～16:00	0.035	0.031	0.049	0.054	0.050	0.035	0.025	0.025	0.054	0.040
16:00～17:00	0.049	0.026	0.050	0.064	0.061	0.031	0.028	0.026	0.064	0.044
17:00～18:00	0.065	0.024	0.046	0.047	0.053	0.035	0.023	0.023	0.065	0.042
18:00～19:00	0.081	0.029	0.039	0.035	0.041	0.033	0.030	0.029	0.081	0.041
19:00～20:00	0.065	0.031	0.054	0.036	0.040	0.022	0.020	0.020	0.065	0.038
20:00～21:00	0.042	0.039	0.018	0.027	0.037	0.023	0.009	0.009	0.042	0.028
21:00～22:00	0.037	0.018	0.022	0.023	0.036	0.021	0.006	0.006	0.037	0.023
22:00～23:00	0.027	0.028	0.005	0.030	0.035	0.018	0.018	0.005	0.035	0.023
23:00～24:00	0.016	0.023	0.019	0.023	0.022	0.021	0.007	0.007	0.023	0.019
最小値	0.016	0.010	0.005	0.013	0.022	0.009	0.005	0.005	－	－
最大値	0.081	0.039	0.054	0.064	0.061	0.041	0.030	－	0.081	－
平均値	0.047	0.021	0.027	0.033	0.042	0.026	0.017	－	－	0.030

(4) 二酸化硫黄

1) 調査結果の概要

二酸化硫黄の現地調査結果の概要は、表 1.1.1-9 に示すとおりである。

表 1.1.1-9　二酸化硫黄の現地調査結果の概要

単位：ppm

項目	調査地点	事業実施区域内	大谷中学校	思い出の里会館	光徳寺公園	さぎ山記念公園	柏陽中学校	岩槻中学校	春里中学校
秋季	期間平均値	0.001	0.001未満	0.001未満	0.001未満	0.001未満	0.001未満	0.001	0.001未満
	1時間値の最高値	0.002	0.006	0.003	0.002	0.001	0.001	0.002	0.001
	日平均値の最高値	0.001	0.001	0.000	0.001	0.000	0.000	0.001	0.001
	環境基準適否	○	○	○	○	○	○	○	○
冬季	期間平均値	0.001未満	0.001未満	0.001	0.001未満	0.001未満	0.001未満	0.001未満	0.001未満
	1時間値の最高値	0.002	0.003	0.003	0.002	0.001	0.002	0.002	0.000
	日平均値の最高値	0.001	0.001	0.001	0.001	0.000	0.001	0.001	0.000
	環境基準適否	○	○	○	○	○	○	○	○
春季	期間平均値	0.001未満	0.001	0.001	0.001未満	0.001	0.001未満	0.001未満	0.001未満
	1時間値の最高値	0.002	0.006	0.004	0.004	0.005	0.002	0.003	0.002
	日平均値の最高値	0.001	0.003	0.001	0.001	0.001	0.001	0.001	0.001
	環境基準適否	○	○	○	○	○	○	○	○
夏季	期間平均値	0.001未満	0.001	0.001未満	0.001	0.001未満	0.001未満	0.001未満	0.001
	1時間値の最高値	0.005	0.005	0.004	0.005	0.004	0.002	0.002	0.006
	日平均値の最高値	0.001	0.003	0.001	0.002	0.001	0.000	0.000	0.002
	環境基準適否	○	○	○	○	○	○	○	○

備考）環境基準値：日平均値が0.04ppm以下であり、かつ、1時間値が0.1ppm以下であること。

2) 調査結果

二酸化硫黄の現地調査結果は、表 1.1.1-10（1）～（32）に示すとおりである。

表 1.1.1-10（1） 二酸化硫黄の現地調査結果（秋季：St.1 事業実施区域内）

測定期間：平成26年11月4日(火)～11月10日(月)
測定地点：事業実施区域内

単位：ppm

時間＼月日	11月4日(火)	11月5日(水)	11月6日(木)	11月7日(金)	11月8日(土)	11月9日(日)	11月10日(月)	最小値	最大値	平均値
0:00～ 1:00	0.000	0.001	0.001	0.001	0.000	0.001	0.000	0.000	0.001	0.001
1:00～ 2:00	0.001	0.001	0.001	0.001	0.001	0.001	0.000	0.000	0.001	0.001
2:00～ 3:00	0.001	0.001	0.001	0.000	0.000	0.001	0.000	0.000	0.001	0.001
3:00～ 4:00	0.000	0.001	0.001	0.000	0.000	0.001	0.000	0.000	0.001	0.000
4:00～ 5:00	0.000	0.001	0.001	0.000	0.001	0.001	0.000	0.000	0.001	0.001
5:00～ 6:00	0.000	0.001	0.001	0.000	0.001	0.001	0.001	0.000	0.001	0.001
6:00～ 7:00	0.000	0.000	0.001	0.000	0.001	0.001	0.001	0.000	0.001	0.001
7:00～ 8:00	0.000	0.001	0.001	0.000	0.001	0.001	0.001	0.000	0.001	0.001
8:00～ 9:00	0.000	0.001	0.001	0.001	0.001	0.001	0.001	0.000	0.001	0.001
9:00～10:00	0.000	0.001	0.001	0.001	0.001	0.001	0.001	0.000	0.001	0.001
10:00～11:00	0.000	0.001	0.001	0.001	0.001	0.000	0.001	0.000	0.001	0.001
11:00～12:00	0.000	0.001	0.001	0.001	0.002	0.000	0.001	0.000	0.002	0.001
12:00～13:00	0.001	0.002	0.001	0.001	0.001	0.000	0.001	0.000	0.002	0.001
13:00～14:00	0.001	0.001	0.001	0.001	0.001	0.000	0.001	0.000	0.001	0.001
14:00～15:00	0.001	0.001	0.001	0.001	0.001	0.001	0.001	0.001	0.001	0.001
15:00～16:00	0.001	0.001	0.001	0.001	0.001	0.001	0.001	0.001	0.001	0.001
16:00～17:00	0.001	0.001	0.001	0.001	0.001	0.001	0.001	0.001	0.001	0.001
17:00～18:00	0.001	0.001	0.001	0.001	0.001	0.001	0.001	0.001	0.001	0.001
18:00～19:00	0.001	0.001	0.001	0.001	0.001	0.000	0.001	0.000	0.001	0.001
19:00～20:00	0.001	0.001	0.001	0.001	0.001	0.000	0.001	0.000	0.001	0.001
20:00～21:00	0.001	0.001	0.001	0.000	0.001	0.000	0.001	0.000	0.001	0.001
21:00～22:00	0.001	0.001	0.001	0.001	0.001	0.000	0.001	0.000	0.001	0.001
22:00～23:00	0.001	0.001	0.001	0.001	0.001	0.000	0.001	0.000	0.001	0.001
23:00～24:00	0.001	0.001	0.001	0.000	0.001	0.000	0.000	0.000	0.001	0.001
最小値	0.000	0.000	0.001	0.000	0.000	0.000	0.000	0.000	－	－
最大値	0.001	0.002	0.001	0.001	0.002	0.001	0.001	－	0.002	－
平均値	0.001	0.001	0.001	0.001	0.001	0.001	0.001	－	－	0.001

表 1.1.1-10（2） 二酸化硫黄の現地調査結果（秋季：St.2 大谷中学校）

調査期間：平成26年11月4日(火)～11月10日(月)
調査地点：大谷中学校

単位：ppm

時間＼月日	11月4日(火)	11月5日(水)	11月6日(木)	11月7日(金)	11月8日(土)	11月9日(日)	11月10日(月)	最小値	最大値	平均値
0:00～ 1:00	0.000	0.000	0.000	0.000	0.000	0.001	0.000	0.000	0.001	0.000
1:00～ 2:00	0.000	0.000	0.000	0.000	0.000	0.001	0.000	0.000	0.001	0.000
2:00～ 3:00	0.000	0.000	0.000	0.000	0.000	0.001	0.000	0.000	0.001	0.000
3:00～ 4:00	0.000	0.000	0.000	0.000	0.000	0.001	0.000	0.000	0.001	0.000
4:00～ 5:00	0.000	0.000	0.000	0.000	0.000	0.001	0.000	0.000	0.001	0.000
5:00～ 6:00	0.000	0.000	0.000	0.000	0.000	0.001	0.000	0.000	0.001	0.000
6:00～ 7:00	0.000	0.000	0.000	0.000	0.001	0.001	0.000	0.000	0.001	0.000
7:00～ 8:00	0.000	0.000	0.000	0.000	0.001	0.001	0.000	0.000	0.001	0.000
8:00～ 9:00	0.000	0.000	0.000	0.001	0.001	0.001	0.001	0.000	0.001	0.001
9:00～10:00	0.000	0.000	0.001	0.001	0.001	0.001	0.001	0.000	0.001	0.001
10:00～11:00	0.000	0.001	0.001	0.001	0.001	0.000	0.002	0.000	0.002	0.001
11:00～12:00	0.000	0.001	0.002	0.001	0.002	0.000	0.002	0.000	0.002	0.001
12:00～13:00	0.000	0.001	0.001	0.001	0.001	0.000	0.001	0.000	0.001	0.001
13:00～14:00	0.000	0.001	0.001	0.001	0.001	0.001	0.001	0.000	0.001	0.001
14:00～15:00	0.000	0.001	0.001	0.000	0.001	0.001	0.001	0.000	0.001	0.001
15:00～16:00	0.000	0.001	0.001	0.000	0.000	0.001	0.001	0.000	0.001	0.001
16:00～17:00	0.000	0.000	0.001	0.000	0.002	0.000	0.001	0.000	0.002	0.001
17:00～18:00	0.000	0.000	0.006	0.000	0.001	0.000	0.000	0.000	0.006	0.001
18:00～19:00	0.000	0.000	0.002	0.001	0.001	0.000	0.000	0.000	0.002	0.001
19:00～20:00	0.000	0.001	0.001	0.000	0.001	0.000	0.001	0.000	0.001	0.001
20:00～21:00	0.000	0.000	0.001	0.000	0.001	0.000	0.001	0.000	0.001	0.000
21:00～22:00	0.000	0.000	0.000	0.001	0.001	0.000	0.001	0.000	0.001	0.000
22:00～23:00	0.000	0.000	0.001	0.000	0.001	0.000	0.000	0.000	0.001	0.000
23:00～24:00	0.000	0.000	0.000	0.000	0.001	0.000	0.000	0.000	0.001	0.000
最小値	0.000	0.000	0.000	0.000	0.000	0.000	0.000	0.000	－	－
最大値	0.000	0.001	0.006	0.001	0.002	0.001	0.002	－	0.006	－
平均値	0.000	0.000	0.001	0.000	0.001	0.001	0.001	－	－	0.000

表 1.1.1-10（3）　二酸化硫黄の現地調査結果（秋季：St.3 思い出の里会館）

調査期間：平成26年11月4日(火)～11月10日(月)
調査地点：思い出の里会館　　単位：ppm

時間＼月日	11月4日(火)	11月5日(水)	11月6日(木)	11月7日(金)	11月8日(土)	11月9日(日)	11月10日(月)	最小値	最大値	平均値
0:00～ 1:00	0.000	0.000	0.000	0.000	0.000	0.000	0.000	0.000	0.000	0.000
1:00～ 2:00	0.000	0.000	0.000	0.000	0.000	0.000	0.000	0.000	0.000	0.000
2:00～ 3:00	0.000	0.000	0.000	0.000	0.000	0.000	0.000	0.000	0.000	0.000
3:00～ 4:00	0.000	0.000	0.000	0.000	0.000	0.000	0.000	0.000	0.000	0.000
4:00～ 5:00	0.000	0.000	0.000	0.000	0.000	0.000	0.000	0.000	0.000	0.000
5:00～ 6:00	0.000	0.000	0.000	0.000	0.000	0.000	0.000	0.000	0.000	0.000
6:00～ 7:00	0.000	0.000	0.000	0.000	0.000	0.000	0.000	0.000	0.000	0.000
7:00～ 8:00	0.000	0.000	0.000	0.000	0.000	0.000	0.000	0.000	0.000	0.000
8:00～ 9:00	0.000	0.000	0.000	0.000	0.001	0.000	0.000	0.000	0.001	0.000
9:00～10:00	0.000	0.000	0.001	0.001	0.000	0.000	0.000	0.000	0.001	0.000
10:00～11:00	0.000	0.000	0.001	0.001	0.001	0.000	0.000	0.000	0.001	0.000
11:00～12:00	0.000	0.001	0.001	0.001	0.001	0.000	0.000	0.000	0.001	0.001
12:00～13:00	0.000	0.001	0.001	0.001	0.001	0.000	0.001	0.000	0.001	0.001
13:00～14:00	0.001	0.001	0.000	0.001	0.001	0.000	0.001	0.000	0.001	0.001
14:00～15:00	0.000	0.001	0.000	0.000	0.000	0.000	0.000	0.000	0.001	0.000
15:00～16:00	0.000	0.000	0.000	0.000	0.000	0.000	0.000	0.000	0.000	0.000
16:00～17:00	0.000	0.000	0.000	0.000	0.000	0.000	0.000	0.000	0.000	0.000
17:00～18:00	0.000	0.000	0.003	0.000	0.000	0.000	0.000	0.000	0.003	0.000
18:00～19:00	0.000	0.000	0.001	0.000	0.000	0.000	0.000	0.000	0.001	0.000
19:00～20:00	0.000	0.000	0.000	0.000	0.000	0.000	0.000	0.000	0.000	0.000
20:00～21:00	0.000	0.000	0.000	0.000	0.000	0.000	0.000	0.000	0.000	0.000
21:00～22:00	0.000	0.000	0.000	0.000	0.000	0.000	0.000	0.000	0.000	0.000
22:00～23:00	0.000	0.000	0.001	0.000	0.001	0.000	0.000	0.000	0.001	0.000
23:00～24:00	0.000	0.000	0.000	0.000	0.001	0.000	0.000	0.000	0.001	0.000
最小値	0.000	0.000	0.000	0.000	0.000	0.000	0.000	0.000	－	－
最大値	0.001	0.001	0.003	0.001	0.001	0.000	0.001	－	0.003	－
平均値	0.000	0.000	0.000	0.000	0.000	0.000	0.000	－	－	0.000

表 1.1.1-10（4）　二酸化硫黄の現地調査結果（秋季：St.4 光徳寺公園）

調査期間：平成26年11月4日(火)～11月10日(月)
調査地点：光徳寺公園　　単位：ppm

時間＼月日	11月4日(火)	11月5日(水)	11月6日(木)	11月7日(金)	11月8日(土)	11月9日(日)	11月10日(月)	最小値	最大値	平均値
0:00～ 1:00	0.000	0.001	0.001	0.000	0.000	0.001	0.000	0.000	0.001	0.000
1:00～ 2:00	0.001	0.001	0.001	0.000	0.000	0.001	0.000	0.000	0.001	0.001
2:00～ 3:00	0.000	0.001	0.001	0.000	0.000	0.001	0.000	0.000	0.001	0.000
3:00～ 4:00	0.000	0.001	0.000	0.000	0.001	0.001	0.000	0.000	0.001	0.000
4:00～ 5:00	0.000	0.001	0.000	0.000	0.001	0.000	0.000	0.000	0.001	0.000
5:00～ 6:00	0.000	0.001	0.000	0.000	0.001	0.001	0.000	0.000	0.001	0.000
6:00～ 7:00	0.000	0.001	0.001	0.000	0.001	0.000	0.000	0.000	0.001	0.000
7:00～ 8:00	0.000	0.001	0.001	0.000	0.001	0.001	0.000	0.000	0.001	0.001
8:00～ 9:00	0.000	0.001	0.001	0.000	0.001	0.001	0.000	0.000	0.001	0.001
9:00～10:00	0.000	0.000	0.001	0.000	0.000	0.000	0.000	0.000	0.001	0.000
10:00～11:00	0.000	0.001	0.001	0.001	0.001	0.000	0.000	0.000	0.001	0.001
11:00～12:00	0.000	0.001	0.001	0.000	0.002	0.000	0.000	0.000	0.002	0.001
12:00～13:00	0.000	0.001	0.000	0.000	0.001	0.000	0.000	0.000	0.001	0.000
13:00～14:00	0.000	0.001	0.000	0.000	0.001	0.000	0.000	0.000	0.001	0.000
14:00～15:00	0.000	0.000	0.000	0.000	0.000	0.000	0.000	0.000	0.000	0.000
15:00～16:00	0.000	0.001	0.000	0.000	0.001	0.000	0.000	0.000	0.001	0.000
16:00～17:00	0.000	0.001	0.000	0.000	0.001	0.000	0.000	0.000	0.001	0.000
17:00～18:00	0.000	0.001	0.001	0.000	0.001	0.000	0.000	0.000	0.001	0.000
18:00～19:00	0.000	0.000	0.000	0.000	0.001	0.000	0.000	0.000	0.001	0.000
19:00～20:00	0.000	0.001	0.000	0.000	0.001	0.000	0.000	0.000	0.001	0.000
20:00～21:00	0.000	0.001	0.000	0.000	0.001	0.000	0.000	0.000	0.001	0.000
21:00～22:00	0.000	0.001	0.000	0.001	0.001	0.000	0.000	0.000	0.001	0.000
22:00～23:00	0.000	0.001	0.001	0.000	0.001	0.000	0.000	0.000	0.001	0.000
23:00～24:00	0.001	0.001	0.000	0.000	0.001	0.000	0.000	0.000	0.001	0.000
最小値	0.000	0.000	0.000	0.000	0.000	0.000	0.000	0.000	－	－
最大値	0.001	0.001	0.001	0.001	0.002	0.001	0.000	－	0.002	－
平均値	0.000	0.001	0.000	0.000	0.001	0.000	0.000	－	－	0.000

表 1.1.1-10（5）　二酸化硫黄の現地調査結果（秋季：St.5 さぎ山記念公園）

調査期間：平成26年11月4日(火)～11月10日(月)
調査地点：さぎ山記念公園　　単位：ppm

時間＼月日	11月4日(火)	11月5日(水)	11月6日(木)	11月7日(金)	11月8日(土)	11月9日(日)	11月10日(月)	最小値	最大値	平均値
0:00～ 1:00	0.000	0.000	0.000	0.000	0.000	0.000	0.000	0.000	0.000	0.000
1:00～ 2:00	0.000	0.000	0.000	0.000	0.000	0.000	0.000	0.000	0.000	0.000
2:00～ 3:00	0.000	0.000	0.000	0.000	0.000	0.000	0.000	0.000	0.000	0.000
3:00～ 4:00	0.000	0.000	0.000	0.000	0.000	0.000	0.000	0.000	0.000	0.000
4:00～ 5:00	0.000	0.000	0.000	0.000	0.000	0.000	0.000	0.000	0.000	0.000
5:00～ 6:00	0.000	0.000	0.000	0.000	0.000	0.000	0.001	0.000	0.001	0.000
6:00～ 7:00	0.000	0.000	0.000	0.000	0.000	0.000	0.001	0.000	0.001	0.000
7:00～ 8:00	0.000	0.000	0.000	0.000	0.000	0.000	0.000	0.000	0.000	0.000
8:00～ 9:00	0.000	0.000	0.000	0.000	0.000	0.000	0.000	0.000	0.000	0.000
9:00～10:00	0.000	0.000	0.000	0.000	0.000	0.000	0.000	0.000	0.000	0.000
10:00～11:00	0.000	0.000	0.000	0.000	0.000	0.000	0.000	0.000	0.000	0.000
11:00～12:00	0.000	0.000	0.000	0.000	0.000	0.000	0.000	0.000	0.000	0.000
12:00～13:00	0.000	0.000	0.000	0.000	0.000	0.000	0.000	0.000	0.000	0.000
13:00～14:00	0.000	0.000	0.000	0.000	0.000	0.000	0.000	0.000	0.000	0.000
14:00～15:00	0.000	0.000	0.000	0.000	0.000	0.000	0.000	0.000	0.000	0.000
15:00～16:00	0.000	0.000	0.000	0.000	0.000	0.000	0.000	0.000	0.000	0.000
16:00～17:00	0.000	0.000	0.000	0.000	0.000	0.000	0.000	0.000	0.000	0.000
17:00～18:00	0.000	0.000	0.000	0.000	0.000	0.000	0.000	0.000	0.000	0.000
18:00～19:00	0.000	0.000	0.000	0.000	0.000	0.000	0.000	0.000	0.000	0.000
19:00～20:00	0.000	0.000	0.000	0.000	0.000	0.000	0.000	0.000	0.000	0.000
20:00～21:00	0.000	0.000	0.000	0.000	0.000	0.000	0.000	0.000	0.000	0.000
21:00～22:00	0.000	0.000	0.000	0.000	0.000	0.000	0.000	0.000	0.000	0.000
22:00～23:00	0.000	0.000	0.000	0.000	0.000	0.000	0.000	0.000	0.000	0.000
23:00～24:00	0.000	0.000	0.000	0.000	0.000	0.000	0.000	0.000	0.000	0.000
最小値	0.000	0.000	0.000	0.000	0.000	0.000	0.000	0.000	－	－
最大値	0.000	0.000	0.000	0.000	0.000	0.000	0.001	－	0.001	－
平均値	0.000	0.000	0.000	0.000	0.000	0.000	0.000	－	－	0.000

表 1.1.1-10（6）　二酸化硫黄の現地調査結果（秋季：St.6 柏陽中学校）

調査期間：平成26年11月4日(火)～11月10日(月)
調査地点：柏陽中学校　　単位：ppm

時間＼月日	11月4日(火)	11月5日(水)	11月6日(木)	11月7日(金)	11月8日(土)	11月9日(日)	11月10日(月)	最小値	最大値	平均値
0:00～ 1:00	0.000	0.000	0.000	0.000	0.000	0.000	0.000	0.000	0.000	0.000
1:00～ 2:00	0.000	0.000	0.000	0.000	0.000	0.000	0.000	0.000	0.000	0.000
2:00～ 3:00	0.000	0.000	0.000	0.000	0.000	0.000	0.000	0.000	0.000	0.000
3:00～ 4:00	0.000	0.000	0.000	0.000	0.000	0.000	0.000	0.000	0.000	0.000
4:00～ 5:00	0.000	0.000	0.000	0.000	0.000	0.000	0.000	0.000	0.000	0.000
5:00～ 6:00	0.000	0.000	0.000	0.000	0.000	0.000	0.000	0.000	0.000	0.000
6:00～ 7:00	0.000	0.000	0.000	0.000	0.000	0.000	0.000	0.000	0.000	0.000
7:00～ 8:00	0.000	0.000	0.000	0.000	0.000	0.000	0.000	0.000	0.000	0.000
8:00～ 9:00	0.000	0.000	0.000	0.000	0.000	0.000	0.000	0.000	0.000	0.000
9:00～10:00	0.000	0.000	0.000	0.000	0.000	0.000	0.000	0.000	0.000	0.000
10:00～11:00	0.000	0.000	0.000	0.000	0.000	0.000	0.000	0.000	0.000	0.000
11:00～12:00	0.000	0.001	0.000	0.000	0.000	0.000	0.000	0.000	0.001	0.000
12:00～13:00	0.000	0.000	0.000	0.000	0.000	0.000	0.000	0.000	0.000	0.000
13:00～14:00	0.000	0.000	0.000	0.000	0.000	0.000	0.000	0.000	0.000	0.000
14:00～15:00	0.000	0.000	0.000	0.000	0.000	0.000	0.000	0.000	0.000	0.000
15:00～16:00	0.000	0.000	0.000	0.000	0.000	0.000	0.000	0.000	0.000	0.000
16:00～17:00	0.000	0.000	0.000	0.000	0.000	0.000	0.000	0.000	0.000	0.000
17:00～18:00	0.000	0.000	0.000	0.000	0.000	0.000	0.000	0.000	0.000	0.000
18:00～19:00	0.000	0.000	0.000	0.000	0.000	0.000	0.000	0.000	0.000	0.000
19:00～20:00	0.000	0.000	0.000	0.000	0.000	0.000	0.000	0.000	0.000	0.000
20:00～21:00	0.000	0.000	0.000	0.000	0.000	0.000	0.000	0.000	0.000	0.000
21:00～22:00	0.000	0.000	0.000	0.000	0.000	0.000	0.000	0.000	0.000	0.000
22:00～23:00	0.000	0.000	0.000	0.000	0.000	0.000	0.000	0.000	0.000	0.000
23:00～24:00	0.000	0.000	0.000	0.000	0.000	0.000	0.000	0.000	0.000	0.000
最小値	0.000	0.000	0.000	0.000	0.000	0.000	0.000	0.000	－	－
最大値	0.000	0.001	0.000	0.000	0.000	0.000	0.000	－	0.001	－
平均値	0.000	0.000	0.000	0.000	0.000	0.000	0.000	－	－	0.000

表 1.1.1-10（7）　二酸化硫黄の現地調査結果（秋季：St.7 岩槻中学校）

調査期間：平成26年11月4日(火)～11月10日(月)
調査地点：岩槻中学校　　単位：ppm

時間＼月日	11月4日(火)	11月5日(水)	11月6日(木)	11月7日(金)	11月8日(土)	11月9日(日)	11月10日(月)	最小値	最大値	平均値
0:00～ 1:00	0.001	0.001	0.001	0.000	0.000	0.001	0.001	0.000	0.001	0.001
1:00～ 2:00	0.000	0.001	0.001	0.001	0.000	0.001	0.001	0.000	0.001	0.001
2:00～ 3:00	0.000	0.001	0.001	0.001	0.000	0.001	0.001	0.000	0.001	0.001
3:00～ 4:00	0.000	0.001	0.001	0.001	0.000	0.001	0.001	0.000	0.001	0.001
4:00～ 5:00	0.001	0.001	0.001	0.001	0.000	0.001	0.001	0.000	0.001	0.001
5:00～ 6:00	0.000	0.001	0.001	0.000	0.000	0.001	0.001	0.000	0.001	0.001
6:00～ 7:00	0.000	0.001	0.000	0.000	0.001	0.001	0.001	0.000	0.001	0.001
7:00～ 8:00	0.000	0.001	0.001	0.001	0.001	0.001	0.001	0.000	0.001	0.001
8:00～ 9:00	0.000	0.001	0.001	0.001	0.001	0.001	0.001	0.000	0.001	0.001
9:00～10:00	0.000	0.001	0.001	0.001	0.001	0.001	0.001	0.000	0.001	0.001
10:00～11:00	0.000	0.001	0.001	0.001	0.001	0.001	0.000	0.000	0.001	0.001
11:00～12:00	0.000	0.002	0.001	0.001	0.001	0.001	0.000	0.000	0.002	0.001
12:00～13:00	0.000	0.001	0.001	0.001	0.001	0.001	0.000	0.000	0.001	0.001
13:00～14:00	0.000	0.001	0.000	0.000	0.001	0.001	0.000	0.000	0.001	0.000
14:00～15:00	0.000	0.001	0.000	0.000	0.001	0.001	0.000	0.000	0.001	0.000
15:00～16:00	0.000	0.001	0.001	0.000	0.001	0.001	0.001	0.000	0.001	0.001
16:00～17:00	0.000	0.001	0.001	0.000	0.001	0.001	0.000	0.000	0.001	0.001
17:00～18:00	0.000	0.001	0.000	0.000	0.001	0.001	0.000	0.000	0.001	0.000
18:00～19:00	0.000	0.001	0.000	0.000	0.001	0.001	0.000	0.000	0.001	0.000
19:00～20:00	0.000	0.001	0.000	0.000	0.001	0.000	0.001	0.000	0.001	0.000
20:00～21:00	0.000	0.001	0.000	0.000	0.001	0.000	0.001	0.000	0.001	0.000
21:00～22:00	0.000	0.001	0.000	0.000	0.001	0.000	0.001	0.000	0.001	0.000
22:00～23:00	0.000	0.001	0.001	0.000	0.001	0.000	0.001	0.000	0.001	0.001
23:00～24:00	0.000	0.001	0.001	0.000	0.001	0.001	0.001	0.000	0.001	0.001
最小値	0.000	0.001	0.000	0.000	0.000	0.000	0.000	0.000	－	－
最大値	0.001	0.002	0.001	0.001	0.001	0.001	0.001	－	0.002	－
平均値	0.000	0.001	0.001	0.000	0.001	0.001	0.001	－	－	0.001

表 1.1.1-10（8）　二酸化硫黄の現地調査結果（秋季：St.8 春里中学校）

調査期間：平成26年11月4日(火)～11月10日(月)
調査地点：春里中学校　　単位：ppm

時間＼月日	1月0日(土)	1月0日(土)	1月0日(土)	1月0日(土)	1月0日(土)	1月0日(土)	1月0日(土)	最小値	最大値	平均値
0:00～ 1:00	0.001	0.000	0.000	0.000	0.000	0.000	0.000	0.000	0.001	0.000
1:00～ 2:00	0.001	0.000	0.000	0.001	0.000	0.000	0.000	0.000	0.001	0.000
2:00～ 3:00	0.001	0.000	0.000	0.000	0.000	0.000	0.000	0.000	0.001	0.000
3:00～ 4:00	0.001	0.000	0.000	0.000	0.000	0.000	0.000	0.000	0.001	0.000
4:00～ 5:00	0.000	0.000	0.000	0.000	0.000	0.000	0.000	0.000	0.000	0.000
5:00～ 6:00	0.000	0.000	0.000	0.000	0.000	0.000	0.001	0.000	0.001	0.000
6:00～ 7:00	0.001	0.000	0.000	0.000	0.000	0.000	0.001	0.000	0.001	0.000
7:00～ 8:00	0.000	0.000	0.000	0.000	0.000	0.000	0.000	0.000	0.000	0.000
8:00～ 9:00	0.000	0.000	0.000	0.000	0.000	0.000	0.000	0.000	0.000	0.000
9:00～10:00	0.000	0.000	0.000	0.001	0.000	0.000	0.000	0.000	0.001	0.000
10:00～11:00	0.000	0.000	0.001	0.001	0.001	0.000	0.001	0.000	0.001	0.001
11:00～12:00	0.000	0.000	0.001	0.000	0.000	0.000	0.001	0.000	0.001	0.000
12:00～13:00	0.000	0.000	0.001	0.000	0.000	0.000	0.001	0.000	0.001	0.000
13:00～14:00	0.000	0.000	0.001	0.000	0.000	0.000	0.001	0.000	0.001	0.000
14:00～15:00	0.000	0.000	0.001	0.000	0.000	0.000	0.001	0.000	0.001	0.000
15:00～16:00	0.000	0.000	0.001	0.000	0.000	0.000	0.001	0.000	0.001	0.000
16:00～17:00	0.000	0.000	0.001	0.000	0.001	0.000	0.000	0.000	0.001	0.000
17:00～18:00	0.000	0.000	0.001	0.000	0.001	0.000	0.000	0.000	0.001	0.000
18:00～19:00	0.000	0.000	0.001	0.000	0.001	0.000	0.001	0.000	0.001	0.000
19:00～20:00	0.000	0.000	0.001	0.000	0.001	0.000	0.001	0.000	0.001	0.000
20:00～21:00	0.000	0.000	0.001	0.000	0.001	0.000	0.000	0.000	0.001	0.000
21:00～22:00	0.000	0.000	0.001	0.000	0.001	0.000	0.000	0.000	0.001	0.000
22:00～23:00	0.000	0.000	0.001	0.000	0.001	0.000	0.000	0.000	0.001	0.000
23:00～24:00	0.000	0.000	0.001	0.000	0.000	0.000	0.000	0.000	0.001	0.000
最小値	0.000	0.000	0.000	0.000	0.000	0.000	0.000	0.000	－	－
最大値	0.001	0.000	0.001	0.001	0.001	0.000	0.001	－	0.001	－
平均値	0.000	0.000	0.001	0.000	0.000	0.000	0.000	－	－	0.000

表 1.1.1-10（9）　二酸化硫黄の現地調査結果（冬季：St.1 事業実施区域内）

調査期間：平成27年1月19日(月)～1月25日(日)
調査地点：事業実施区域内　　単位：ppm

時間＼月日	1月19日(月)	1月20日(火)	1月21日(水)	1月22日(木)	1月23日(金)	1月24日(土)	1月25日(日)	最小値	最大値	平均値
0:00～ 1:00	0.000	0.001	0.000	0.000	0.000	0.000	0.000	0.000	0.001	0.000
1:00～ 2:00	0.000	0.001	0.000	0.000	0.000	0.000	0.000	0.000	0.001	0.000
2:00～ 3:00	0.000	0.000	0.000	0.000	0.000	0.000	0.000	0.000	0.000	0.000
3:00～ 4:00	0.000	0.001	0.000	0.000	0.000	0.000	0.000	0.000	0.001	0.000
4:00～ 5:00	0.000	0.001	0.000	0.000	0.000	0.000	0.000	0.000	0.001	0.000
5:00～ 6:00	0.000	0.001	0.000	0.000	0.000	0.000	0.000	0.000	0.001	0.000
6:00～ 7:00	0.000	0.001	0.000	0.000	0.000	0.000	0.000	0.000	0.001	0.000
7:00～ 8:00	0.000	0.001	0.000	0.000	0.000	0.000	0.000	0.000	0.001	0.000
8:00～ 9:00	0.000	0.002	0.000	0.000	0.000	0.000	0.000	0.000	0.002	0.000
9:00～10:00	0.000	0.002	0.000	0.000	0.000	0.000	0.001	0.000	0.002	0.000
10:00～11:00	0.001	0.002	0.000	0.000	0.001	0.000	0.001	0.000	0.002	0.001
11:00～12:00	0.001	0.002	0.000	0.000	0.000	0.000	0.001	0.000	0.002	0.001
12:00～13:00	0.001	0.002	0.000	0.000	0.000	0.000	0.001	0.000	0.002	0.001
13:00～14:00	0.001	0.001	0.000	0.000	0.000	0.000	0.001	0.000	0.001	0.000
14:00～15:00	0.001	0.001	0.000	0.000	0.000	0.000	0.001	0.000	0.001	0.000
15:00～16:00	0.001	0.001	0.000	0.000	0.000	0.000	0.001	0.000	0.001	0.000
16:00～17:00	0.002	0.001	0.000	0.000	0.000	0.001	0.001	0.000	0.002	0.001
17:00～18:00	0.001	0.000	0.000	0.000	0.000	0.001	0.001	0.000	0.001	0.000
18:00～19:00	0.001	0.000	0.000	0.000	0.000	0.000	0.001	0.000	0.001	0.000
19:00～20:00	0.000	0.000	0.000	0.000	0.000	0.000	0.001	0.000	0.001	0.000
20:00～21:00	0.000	0.000	0.000	0.000	0.000	0.000	0.000	0.000	0.000	0.000
21:00～22:00	0.001	0.000	0.000	0.000	0.000	0.000	0.000	0.000	0.001	0.000
22:00～23:00	0.001	0.000	0.000	0.000	0.000	0.000	0.000	0.000	0.001	0.000
23:00～24:00	0.001	0.000	0.000	0.000	0.000	0.000	0.000	0.000	0.001	0.000
最小値	0.000	0.000	0.000	0.000	0.000	0.000	0.000	0.000	－	－
最大値	0.002	0.002	0.000	0.000	0.001	0.001	0.001	－	0.002	－
平均値	0.001	0.001	0.000	0.000	0.000	0.000	0.000	－	－	0.000

表 1.1.1-10（10）　二酸化硫黄の現地調査結果（冬季：St.2 大谷中学校）

調査期間：平成27年1月19日(月)～1月25日(日)
調査地点：大谷中学校　　単位：ppm

時間＼月日	1月19日(月)	1月20日(火)	1月21日(水)	1月22日(木)	1月23日(金)	1月24日(土)	1月25日(日)	最小値	最大値	平均値
0:00～ 1:00	0.000	0.001	0.000	0.000	0.000	0.000	0.000	0.000	0.001	0.000
1:00～ 2:00	0.000	0.000	0.000	0.000	0.000	0.000	0.000	0.000	0.000	0.000
2:00～ 3:00	0.000	0.000	0.000	0.000	0.000	0.000	0.000	0.000	0.000	0.000
3:00～ 4:00	0.000	0.001	0.000	0.000	0.000	0.000	0.000	0.000	0.001	0.000
4:00～ 5:00	0.000	0.001	0.000	0.000	0.000	0.000	0.000	0.000	0.001	0.000
5:00～ 6:00	0.000	0.001	0.000	0.000	0.000	0.000	0.000	0.000	0.001	0.000
6:00～ 7:00	0.000	0.001	0.000	0.000	0.000	0.000	0.000	0.000	0.001	0.000
7:00～ 8:00	0.000	0.001	0.000	0.000	0.000	0.000	0.000	0.000	0.001	0.000
8:00～ 9:00	0.002	0.002	0.000	0.000	0.000	0.000	0.000	0.000	0.002	0.001
9:00～10:00	0.001	0.003	0.000	0.000	0.000	0.000	0.001	0.000	0.003	0.001
10:00～11:00	0.000	0.002	0.000	0.000	0.001	0.000	0.001	0.000	0.002	0.001
11:00～12:00	0.000	0.002	0.000	0.000	0.001	0.000	0.001	0.000	0.002	0.001
12:00～13:00	0.000	0.001	0.000	0.000	0.000	0.000	0.001	0.000	0.001	0.000
13:00～14:00	0.001	0.001	0.000	0.000	0.000	0.000	0.001	0.000	0.001	0.000
14:00～15:00	0.001	0.001	0.000	0.000	0.000	0.000	0.001	0.000	0.001	0.000
15:00～16:00	0.001	0.001	0.000	0.000	0.000	0.000	0.001	0.000	0.001	0.000
16:00～17:00	0.001	0.000	0.000	0.000	0.000	0.000	0.001	0.000	0.001	0.000
17:00～18:00	0.001	0.000	0.000	0.000	0.000	0.000	0.001	0.000	0.001	0.000
18:00～19:00	0.001	0.000	0.000	0.000	0.000	0.000	0.001	0.000	0.001	0.000
19:00～20:00	0.000	0.000	0.000	0.000	0.000	0.000	0.001	0.000	0.001	0.000
20:00～21:00	0.000	0.000	0.000	0.000	0.000	0.000	0.000	0.000	0.000	0.000
21:00～22:00	0.001	0.000	0.000	0.000	0.000	0.000	0.000	0.000	0.001	0.000
22:00～23:00	0.001	0.000	0.000	0.000	0.000	0.000	0.000	0.000	0.001	0.000
23:00～24:00	0.001	0.000	0.000	0.000	0.000	0.000	0.000	0.000	0.001	0.000
最小値	0.000	0.000	0.000	0.000	0.000	0.000	0.000	0.000	－	－
最大値	0.002	0.003	0.000	0.000	0.001	0.000	0.001	－	0.003	－
平均値	0.001	0.001	0.000	0.000	0.000	0.000	0.000	－	－	0.000

表 1.1.1-10（11）　二酸化硫黄の現地調査結果（冬季：St.3 思い出の里会館）

調査期間：平成27年1月19日(月)～1月25日(日)
調査地点：思い出の里会館　　単位：ppm

月日 / 時間	1月19日(月)	1月20日(火)	1月21日(水)	1月22日(木)	1月23日(金)	1月24日(土)	1月25日(日)	最小値	最大値	平均値
0:00～ 1:00	0.000	0.001	0.000	0.000	0.000	0.000	0.000	0.000	0.001	0.000
1:00～ 2:00	0.000	0.001	0.000	0.000	0.000	0.000	0.000	0.000	0.001	0.000
2:00～ 3:00	0.000	0.001	0.000	0.000	0.000	0.000	0.000	0.000	0.001	0.000
3:00～ 4:00	0.000	0.001	0.000	0.000	0.000	0.000	0.000	0.000	0.001	0.000
4:00～ 5:00	0.000	0.000	0.001	0.000	0.000	0.000	0.000	0.000	0.001	0.000
5:00～ 6:00	0.000	0.000	0.001	0.000	0.000	0.000	0.000	0.000	0.001	0.000
6:00～ 7:00	0.000	0.000	0.001	0.001	0.000	0.000	0.000	0.000	0.001	0.000
7:00～ 8:00	0.000	0.001	0.001	0.001	0.000	0.000	0.000	0.000	0.001	0.000
8:00～ 9:00	0.001	0.003	0.001	0.000	0.000	0.001	0.000	0.000	0.003	0.001
9:00～10:00	0.001	0.003	0.001	0.000	0.000	0.001	0.001	0.000	0.003	0.001
10:00～11:00	0.001	0.003	0.001	0.000	0.001	0.001	0.002	0.000	0.003	0.001
11:00～12:00	0.001	0.003	0.001	0.000	0.001	0.001	0.002	0.000	0.003	0.001
12:00～13:00	0.002	0.003	0.001	0.000	0.001	0.000	0.002	0.000	0.003	0.001
13:00～14:00	0.002	0.002	0.001	0.000	0.001	0.001	0.003	0.000	0.003	0.001
14:00～15:00	0.003	0.002	0.000	0.000	0.001	0.001	0.002	0.000	0.003	0.001
15:00～16:00	0.002	0.001	0.000	0.000	0.001	0.001	0.002	0.000	0.002	0.001
16:00～17:00	0.002	0.001	0.000	0.000	0.000	0.001	0.001	0.000	0.002	0.001
17:00～18:00	0.002	0.001	0.000	0.000	0.000	0.000	0.001	0.000	0.002	0.001
18:00～19:00	0.001	0.001	0.000	0.000	0.000	0.000	0.002	0.000	0.002	0.001
19:00～20:00	0.001	0.001	0.000	0.000	0.000	0.000	0.001	0.000	0.001	0.000
20:00～21:00	0.001	0.001	0.000	0.000	0.000	0.000	0.001	0.000	0.001	0.000
21:00～22:00	0.001	0.001	0.000	0.000	0.000	0.001	0.000	0.000	0.001	0.000
22:00～23:00	0.001	0.000	0.000	0.000	0.000	0.001	0.000	0.000	0.001	0.000
23:00～24:00	0.002	0.000	0.000	0.000	0.000	0.001	0.001	0.000	0.002	0.001
最小値	0.000	0.000	0.000	0.000	0.000	0.000	0.000	0.000	－	－
最大値	0.003	0.003	0.001	0.001	0.001	0.001	0.003	－	0.003	－
平均値	0.001	0.001	0.000	0.000	0.000	0.000	0.001	－	－	0.001

表 1.1.1-10（12）　二酸化硫黄の現地調査結果（冬季：St.4 光徳寺公園）

調査期間：平成27年1月19日(月)～1月25日(日)
調査地点：光徳寺公園　　単位：ppm

月日 / 時間	1月19日(月)	1月20日(火)	1月21日(水)	1月22日(木)	1月23日(金)	1月24日(土)	1月25日(日)	最小値	最大値	平均値
0:00～ 1:00	0.000	0.000	0.000	0.000	0.000	0.000	0.000	0.000	0.000	0.000
1:00～ 2:00	0.000	0.000	0.000	0.000	0.000	0.000	0.000	0.000	0.000	0.000
2:00～ 3:00	0.000	0.000	0.000	0.000	0.000	0.000	0.000	0.000	0.000	0.000
3:00～ 4:00	0.000	0.000	0.000	0.000	0.000	0.000	0.000	0.000	0.000	0.000
4:00～ 5:00	0.000	0.000	0.000	0.000	0.000	0.000	0.000	0.000	0.000	0.000
5:00～ 6:00	0.000	0.001	0.000	0.000	0.000	0.000	0.000	0.000	0.001	0.000
6:00～ 7:00	0.000	0.000	0.000	0.000	0.000	0.000	0.000	0.000	0.000	0.000
7:00～ 8:00	0.000	0.001	0.000	0.000	0.000	0.000	0.000	0.000	0.001	0.000
8:00～ 9:00	0.000	0.002	0.000	0.000	0.000	0.000	0.000	0.000	0.002	0.000
9:00～10:00	0.000	0.002	0.000	0.000	0.000	0.000	0.000	0.000	0.002	0.000
10:00～11:00	0.000	0.002	0.000	0.000	0.000	0.000	0.001	0.000	0.002	0.000
11:00～12:00	0.000	0.001	0.000	0.000	0.000	0.000	0.001	0.000	0.001	0.000
12:00～13:00	0.001	0.001	0.000	0.000	0.000	0.000	0.001	0.000	0.001	0.000
13:00～14:00	0.001	0.001	0.000	0.000	0.000	0.000	0.001	0.000	0.001	0.000
14:00～15:00	0.001	0.001	0.000	0.000	0.000	0.000	0.001	0.000	0.001	0.000
15:00～16:00	0.001	0.000	0.000	0.000	0.000	0.000	0.001	0.000	0.001	0.000
16:00～17:00	0.001	0.000	0.000	0.000	0.000	0.000	0.000	0.000	0.001	0.000
17:00～18:00	0.001	0.000	0.000	0.000	0.000	0.000	0.000	0.000	0.001	0.000
18:00～19:00	0.001	0.000	0.000	0.000	0.000	0.000	0.000	0.000	0.001	0.000
19:00～20:00	0.000	0.000	0.000	0.000	0.000	0.000	0.000	0.000	0.000	0.000
20:00～21:00	0.000	0.000	0.000	0.000	0.000	0.000	0.000	0.000	0.000	0.000
21:00～22:00	0.001	0.000	0.000	0.000	0.000	0.000	0.000	0.000	0.001	0.000
22:00～23:00	0.001	0.000	0.000	0.000	0.000	0.000	0.000	0.000	0.001	0.000
23:00～24:00	0.001	0.000	0.000	0.000	0.000	0.000	0.000	0.000	0.001	0.000
最小値	0.000	0.000	0.000	0.000	0.000	0.000	0.000	0.000	－	－
最大値	0.001	0.002	0.000	0.000	0.000	0.000	0.001	－	0.002	－
平均値	0.000	0.001	0.000	0.000	0.000	0.000	0.000	－	－	0.000

表 1.1.1-10（13）　二酸化硫黄の現地調査結果（冬季：St.5 さぎ山記念公園）

調査期間：平成27年1月19日（月）～1月25日（日）
調査地点：さぎ山記念公園　　単位：ppm

時間＼月日	1月19日(月)	1月20日(火)	1月21日(水)	1月22日(木)	1月23日(金)	1月24日(土)	1月25日(日)	最小値	最大値	平均値
0:00～ 1:00	0.000	0.000	0.000	0.000	0.000	0.000	0.000	0.000	0.000	0.000
1:00～ 2:00	0.000	0.000	0.000	0.000	0.000	0.000	0.000	0.000	0.000	0.000
2:00～ 3:00	0.000	0.000	0.000	0.000	0.000	0.000	0.000	0.000	0.000	0.000
3:00～ 4:00	0.000	0.000	0.000	0.000	0.000	0.000	0.000	0.000	0.000	0.000
4:00～ 5:00	0.000	0.000	0.000	0.000	0.000	0.000	0.000	0.000	0.000	0.000
5:00～ 6:00	0.000	0.000	0.000	0.000	0.000	0.000	0.000	0.000	0.000	0.000
6:00～ 7:00	0.000	0.000	0.000	0.000	0.000	0.000	0.000	0.000	0.000	0.000
7:00～ 8:00	0.000	0.000	0.000	0.000	0.000	0.000	0.000	0.000	0.000	0.000
8:00～ 9:00	0.000	0.000	0.000	0.000	0.000	0.000	0.000	0.000	0.000	0.000
9:00～10:00	0.000	0.000	0.000	0.000	0.000	0.000	0.000	0.000	0.000	0.000
10:00～11:00	0.000	0.001	0.000	0.000	0.000	0.000	0.000	0.000	0.001	0.000
11:00～12:00	0.000	0.000	0.000	0.000	0.000	0.000	0.000	0.000	0.000	0.000
12:00～13:00	0.000	0.000	0.000	0.000	0.000	0.000	0.000	0.000	0.000	0.000
13:00～14:00	0.000	0.000	0.000	0.000	0.000	0.000	0.000	0.000	0.000	0.000
14:00～15:00	0.000	0.000	0.000	0.000	0.000	0.000	0.000	0.000	0.000	0.000
15:00～16:00	0.000	0.000	0.000	0.000	0.000	0.000	0.000	0.000	0.000	0.000
16:00～17:00	0.000	0.000	0.000	0.000	0.000	0.000	0.000	0.000	0.000	0.000
17:00～18:00	0.000	0.000	0.000	0.000	0.000	0.000	0.000	0.000	0.000	0.000
18:00～19:00	0.000	0.000	0.000	0.000	0.000	0.000	0.000	0.000	0.000	0.000
19:00～20:00	0.000	0.000	0.000	0.000	0.000	0.000	0.000	0.000	0.000	0.000
20:00～21:00	0.000	0.000	0.000	0.000	0.000	0.000	0.000	0.000	0.000	0.000
21:00～22:00	0.000	0.000	0.000	0.000	0.000	0.000	0.000	0.000	0.000	0.000
22:00～23:00	0.000	0.000	0.000	0.000	0.000	0.000	0.000	0.000	0.000	0.000
23:00～24:00	0.000	0.000	0.000	0.000	0.000	0.000	0.000	0.000	0.000	0.000
最小値	0.000	0.000	0.000	0.000	0.000	0.000	0.000	0.000	－	－
最大値	0.000	0.001	0.000	0.000	0.000	0.000	0.000	－	0.001	－
平均値	0.000	0.000	0.000	0.000	0.000	0.000	0.000	－	－	0.000

表 1.1.1-10（14）　二酸化硫黄の現地調査結果（冬季：St.6 柏陽中学校）

調査期間：平成27年1月19日（月）～1月25日（日）
調査地点：柏陽中学校　　単位：ppm

時間＼月日	1月19日(月)	1月20日(火)	1月21日(水)	1月22日(木)	1月23日(金)	1月24日(土)	1月25日(日)	最小値	最大値	平均値
0:00～ 1:00	0.000	0.001	0.000	0.000	0.000	0.000	0.000	0.000	0.001	0.000
1:00～ 2:00	0.000	0.001	0.000	0.000	0.000	0.000	0.000	0.000	0.001	0.000
2:00～ 3:00	0.000	0.001	0.000	0.000	0.000	0.000	0.000	0.000	0.001	0.000
3:00～ 4:00	0.000	0.001	0.000	0.000	0.000	0.000	0.000	0.000	0.001	0.000
4:00～ 5:00	0.000	0.001	0.001	0.000	0.000	0.000	0.000	0.000	0.001	0.000
5:00～ 6:00	0.000	0.002	0.000	0.000	0.000	0.000	0.000	0.000	0.002	0.000
6:00～ 7:00	0.000	0.002	0.000	0.000	0.000	0.000	0.000	0.000	0.002	0.000
7:00～ 8:00	0.000	0.002	0.001	0.000	0.000	0.000	0.000	0.000	0.002	0.000
8:00～ 9:00	0.000	0.002	0.000	0.000	0.000	0.000	0.000	0.000	0.002	0.000
9:00～10:00	0.001	0.002	0.000	0.000	0.000	0.000	0.000	0.000	0.002	0.000
10:00～11:00	0.001	0.002	0.001	0.000	0.001	0.000	0.001	0.000	0.002	0.001
11:00～12:00	0.000	0.001	0.000	0.000	0.000	0.000	0.001	0.000	0.001	0.000
12:00～13:00	0.000	0.001	0.000	0.000	0.000	0.000	0.001	0.000	0.001	0.000
13:00～14:00	0.000	0.001	0.000	0.000	0.000	0.000	0.001	0.000	0.001	0.000
14:00～15:00	0.000	0.000	0.000	0.000	0.000	0.000	0.000	0.000	0.000	0.000
15:00～16:00	0.001	0.000	0.000	0.000	0.000	0.000	0.000	0.000	0.001	0.000
16:00～17:00	0.001	0.000	0.000	0.000	0.000	0.000	0.000	0.000	0.001	0.000
17:00～18:00	0.001	0.000	0.000	0.000	0.000	0.000	0.001	0.000	0.001	0.000
18:00～19:00	0.001	0.000	0.000	0.000	0.000	0.000	0.001	0.000	0.001	0.000
19:00～20:00	0.000	0.000	0.000	0.000	0.000	0.000	0.000	0.000	0.000	0.000
20:00～21:00	0.001	0.000	0.000	0.000	0.000	0.000	0.000	0.000	0.001	0.000
21:00～22:00	0.001	0.000	0.000	0.000	0.000	0.000	0.000	0.000	0.001	0.000
22:00～23:00	0.001	0.000	0.000	0.000	0.000	0.000	0.000	0.000	0.001	0.000
23:00～24:00	0.002	0.000	0.000	0.000	0.000	0.000	0.000	0.000	0.002	0.000
最小値	0.000	0.000	0.000	0.000	0.000	0.000	0.000	0.000	－	－
最大値	0.002	0.002	0.001	0.000	0.001	0.000	0.001	－	0.002	－
平均値	0.000	0.001	0.000	0.000	0.000	0.000	0.000	－	－	0.000

表 1.1.1-10（15）　二酸化硫黄の現地調査結果（冬季：St.7 岩槻中学校）

調査期間：平成27年1月19日(月)～1月25日(日)
調査地点：岩槻中学校
単位：ppm

月日 / 時間	1月19日(月)	1月20日(火)	1月21日(水)	1月22日(木)	1月23日(金)	1月24日(土)	1月25日(日)	最小値	最大値	平均値
0:00～ 1:00	0.000	0.001	0.000	0.000	0.000	0.000	0.000	0.000	0.001	0.000
1:00～ 2:00	0.000	0.001	0.000	0.000	0.000	0.000	0.000	0.000	0.001	0.000
2:00～ 3:00	0.000	0.001	0.000	0.000	0.000	0.000	0.000	0.000	0.001	0.000
3:00～ 4:00	0.000	0.001	0.000	0.000	0.000	0.000	0.000	0.000	0.001	0.000
4:00～ 5:00	0.000	0.000	0.000	0.000	0.000	0.000	0.000	0.000	0.000	0.000
5:00～ 6:00	0.000	0.001	0.000	0.000	0.000	0.000	0.000	0.000	0.001	0.000
6:00～ 7:00	0.000	0.001	0.001	0.000	0.000	0.000	0.000	0.000	0.001	0.000
7:00～ 8:00	0.000	0.002	0.001	0.000	0.000	0.000	0.000	0.000	0.002	0.000
8:00～ 9:00	0.000	0.002	0.001	0.000	0.000	0.000	0.000	0.000	0.002	0.000
9:00～10:00	0.000	0.002	0.001	0.000	0.000	0.000	0.001	0.000	0.002	0.001
10:00～11:00	0.000	0.001	0.001	0.000	0.000	0.000	0.001	0.000	0.001	0.000
11:00～12:00	0.000	0.001	0.000	0.000	0.000	0.000	0.001	0.000	0.001	0.000
12:00～13:00	0.000	0.001	0.000	0.000	0.000	0.000	0.001	0.000	0.001	0.000
13:00～14:00	0.000	0.001	0.002	0.000	0.000	0.000	0.000	0.000	0.002	0.000
14:00～15:00	0.001	0.001	0.000	0.000	0.000	0.000	0.000	0.000	0.001	0.000
15:00～16:00	0.001	0.000	0.000	0.000	0.000	0.000	0.000	0.000	0.001	0.000
16:00～17:00	0.001	0.000	0.000	0.000	0.000	0.000	0.000	0.000	0.001	0.000
17:00～18:00	0.001	0.000	0.000	0.000	0.000	0.000	0.001	0.000	0.001	0.000
18:00～19:00	0.001	0.000	0.000	0.000	0.000	0.000	0.001	0.000	0.001	0.000
19:00～20:00	0.000	0.000	0.000	0.000	0.000	0.000	0.000	0.000	0.000	0.000
20:00～21:00	0.001	0.000	0.000	0.000	0.000	0.000	0.000	0.000	0.001	0.000
21:00～22:00	0.001	0.000	0.000	0.000	0.000	0.000	0.000	0.000	0.001	0.000
22:00～23:00	0.001	0.000	0.000	0.000	0.000	0.000	0.000	0.000	0.001	0.000
23:00～24:00	0.001	0.000	0.000	0.000	0.000	0.000	0.000	0.000	0.001	0.000
最小値	0.000	0.000	0.000	0.000	0.000	0.000	0.000	0.000	－	－
最大値	0.001	0.002	0.002	0.000	0.000	0.000	0.001	－	0.002	－
平均値	0.000	0.001	0.000	0.000	0.000	0.000	0.000	－	－	0.000

表 1.1.1-10（16）　二酸化硫黄の現地調査結果（冬季：St.8 春里中学校）

調査期間：平成27年1月19日(月)～1月25日(日)
調査地点：春里中学校
単位：ppm

月日 / 時間	1月0日(土)	1月0日(土)	1月0日(土)	1月0日(土)	1月0日(土)	1月0日(土)	1月0日(土)	最小値	最大値	平均値
0:00～ 1:00	0.000	0.000	0.000	0.000	0.000	0.000	0.000	0.000	0.000	0.000
1:00～ 2:00	0.000	0.000	0.000	0.000	0.000	0.000	0.000	0.000	0.000	0.000
2:00～ 3:00	0.000	0.000	0.000	0.000	0.000	0.000	0.000	0.000	0.000	0.000
3:00～ 4:00	0.000	0.000	0.000	0.000	0.000	0.000	0.000	0.000	0.000	0.000
4:00～ 5:00	0.000	0.000	0.000	0.000	0.000	0.000	0.000	0.000	0.000	0.000
5:00～ 6:00	0.000	0.000	0.000	0.000	0.000	0.000	0.000	0.000	0.000	0.000
6:00～ 7:00	0.000	0.000	0.000	0.000	0.000	0.000	0.000	0.000	0.000	0.000
7:00～ 8:00	0.000	0.000	0.000	0.000	0.000	0.000	0.000	0.000	0.000	0.000
8:00～ 9:00	0.000	0.000	0.000	0.000	0.000	0.000	0.000	0.000	0.000	0.000
9:00～10:00	0.000	0.000	0.000	0.000	0.000	0.000	0.000	0.000	0.000	0.000
10:00～11:00	0.000	0.000	0.000	0.000	0.000	0.000	0.000	0.000	0.000	0.000
11:00～12:00	0.000	0.000	0.000	0.000	0.000	0.000	0.000	0.000	0.000	0.000
12:00～13:00	0.000	0.000	0.000	0.000	0.000	0.000	0.000	0.000	0.000	0.000
13:00～14:00	0.000	0.000	0.000	0.000	0.000	0.000	0.000	0.000	0.000	0.000
14:00～15:00	0.000	0.000	0.000	0.000	0.000	0.000	0.000	0.000	0.000	0.000
15:00～16:00	0.000	0.000	0.000	0.000	0.000	0.000	0.000	0.000	0.000	0.000
16:00～17:00	0.000	0.000	0.000	0.000	0.000	0.000	0.000	0.000	0.000	0.000
17:00～18:00	0.000	0.000	0.000	0.000	0.000	0.000	0.000	0.000	0.000	0.000
18:00～19:00	0.000	0.000	0.000	0.000	0.000	0.000	0.000	0.000	0.000	0.000
19:00～20:00	0.000	0.000	0.000	0.000	0.000	0.000	0.000	0.000	0.000	0.000
20:00～21:00	0.000	0.000	0.000	0.000	0.000	0.000	0.000	0.000	0.000	0.000
21:00～22:00	0.000	0.000	0.000	0.000	0.000	0.000	0.000	0.000	0.000	0.000
22:00～23:00	0.000	0.000	0.000	0.000	0.000	0.000	0.000	0.000	0.000	0.000
23:00～24:00	0.000	0.000	0.000	0.000	0.000	0.000	0.000	0.000	0.000	0.000
最小値	0.000	0.000	0.000	0.000	0.000	0.000	0.000	0.000	－	－
最大値	0.000	0.000	0.000	0.000	0.000	0.000	0.000	－	0.000	－
平均値	0.000	0.000	0.000	0.000	0.000	0.000	0.000	－	－	0.000

表 1.1.1-10（17）　二酸化硫黄の現地調査結果（春季：St.1 事業実施区域内）

調査期間：平成27年4月13日(月)～4月19日(日)
調査地点：事業実施区域内
単位：ppm

月日 / 時間	4月13日(月)	4月14日(火)	4月15日(水)	4月16日(木)	4月17日(金)	4月18日(土)	4月19日(日)	最小値	最大値	平均値
0:00～ 1:00	0.000	0.000	0.000	0.000	0.000	0.000	0.000	0.000	0.000	0.000
1:00～ 2:00	0.000	0.000	0.000	0.000	0.000	0.000	0.000	0.000	0.000	0.000
2:00～ 3:00	0.000	0.000	0.000	0.000	0.000	0.000	0.000	0.000	0.000	0.000
3:00～ 4:00	0.000	0.000	0.000	0.000	0.000	0.000	0.000	0.000	0.000	0.000
4:00～ 5:00	0.000	0.000	0.000	0.000	0.000	0.000	0.000	0.000	0.000	0.000
5:00～ 6:00	0.000	0.000	0.000	0.000	0.000	0.000	0.000	0.000	0.000	0.000
6:00～ 7:00	0.000	0.000	0.000	0.000	0.000	0.000	0.000	0.000	0.000	0.000
7:00～ 8:00	0.000	0.000	0.001	0.000	0.001	0.000	0.000	0.000	0.001	0.000
8:00～ 9:00	0.000	0.000	0.001	0.001	0.001	0.001	0.000	0.000	0.001	0.001
9:00～10:00	0.000	0.000	0.001	0.001	0.001	0.001	0.000	0.000	0.001	0.001
10:00～11:00	0.000	0.000	0.001	0.001	0.001	0.001	0.000	0.000	0.001	0.001
11:00～12:00	0.000	0.000	0.001	0.001	0.002	0.001	0.001	0.000	0.002	0.001
12:00～13:00	0.000	0.000	0.001	0.002	0.002	0.001	0.001	0.000	0.002	0.001
13:00～14:00	0.000	0.000	0.001	0.002	0.001	0.000	0.001	0.000	0.002	0.001
14:00～15:00	0.000	0.000	0.000	0.002	0.001	0.000	0.001	0.000	0.002	0.001
15:00～16:00	0.000	0.000	0.000	0.001	0.001	0.001	0.001	0.000	0.001	0.001
16:00～17:00	0.000	0.000	0.000	0.001	0.001	0.001	0.001	0.000	0.001	0.001
17:00～18:00	0.000	0.000	0.000	0.001	0.000	0.000	0.001	0.000	0.001	0.000
18:00～19:00	0.000	0.000	0.000	0.000	0.000	0.000	0.000	0.000	0.000	0.000
19:00～20:00	0.000	0.000	0.000	0.000	0.000	0.000	0.000	0.000	0.000	0.000
20:00～21:00	0.000	0.000	0.000	0.000	0.000	0.000	0.000	0.000	0.000	0.000
21:00～22:00	0.000	0.000	0.000	0.000	0.000	0.000	0.000	0.000	0.000	0.000
22:00～23:00	0.000	0.000	0.000	0.000	0.000	0.000	0.000	0.000	0.000	0.000
23:00～24:00	0.000	0.000	0.000	0.000	0.000	0.000	0.000	0.000	0.000	0.000
最小値	0.000	0.000	0.000	0.000	0.000	0.000	0.000	0.000	－	－
最大値	0.000	0.000	0.001	0.002	0.002	0.001	0.001	－	0.002	－
平均値	0.000	0.000	0.000	0.001	0.001	0.000	0.000	－	－	0.000

表 1.1.1-10（18）　二酸化硫黄の現地調査結果（春季：St.2 大谷中学校）

調査期間：平成27年4月13日(月)～4月19日(日)
調査地点：大谷中学校
単位：ppm

月日 / 時間	4月13日(月)	4月14日(火)	4月15日(水)	4月16日(木)	4月17日(金)	4月18日(土)	4月19日(日)	最小値	最大値	平均値
0:00～ 1:00	0.000	0.000	0.000	0.000	0.002	0.001	0.001	0.000	0.002	0.001
1:00～ 2:00	0.000	0.000	0.000	0.000	0.002	0.001	0.001	0.000	0.002	0.001
2:00～ 3:00	0.000	0.000	0.000	0.000	0.002	0.000	0.001	0.000	0.002	0.000
3:00～ 4:00	0.000	0.000	0.000	0.000	0.002	0.000	0.001	0.000	0.002	0.000
4:00～ 5:00	0.001	0.000	0.000	0.000	0.001	0.000	0.000	0.000	0.001	0.000
5:00～ 6:00	0.001	0.000	0.000	0.000	0.001	0.000	0.001	0.000	0.001	0.000
6:00～ 7:00	0.001	0.000	0.000	0.000	0.002	0.001	0.001	0.000	0.002	0.001
7:00～ 8:00	0.001	0.000	0.000	0.001	0.003	0.001	0.002	0.000	0.003	0.001
8:00～ 9:00	0.001	0.001	0.001	0.002	0.004	0.001	0.002	0.001	0.004	0.002
9:00～10:00	0.001	0.001	0.002	0.003	0.005	0.002	0.002	0.001	0.005	0.002
10:00～11:00	0.001	0.000	0.002	0.003	0.006	0.003	0.002	0.000	0.006	0.002
11:00～12:00	0.000	0.000	0.002	0.004	0.006	0.003	0.002	0.000	0.006	0.002
12:00～13:00	0.000	0.001	0.001	0.005	0.005	0.002	0.003	0.000	0.005	0.002
13:00～14:00	0.000	0.001	0.001	0.005	0.005	0.002	0.003	0.000	0.005	0.002
14:00～15:00	0.000	0.001	0.001	0.006	0.004	0.002	0.004	0.000	0.006	0.003
15:00～16:00	0.000	0.001	0.001	0.005	0.004	0.002	0.004	0.000	0.005	0.002
16:00～17:00	0.000	0.000	0.001	0.003	0.002	0.001	0.003	0.000	0.003	0.001
17:00～18:00	0.000	0.000	0.001	0.003	0.001	0.001	0.002	0.000	0.003	0.001
18:00～19:00	0.000	0.000	0.000	0.003	0.001	0.001	0.001	0.000	0.003	0.001
19:00～20:00	0.000	0.000	0.001	0.004	0.001	0.001	0.001	0.000	0.004	0.001
20:00～21:00	0.000	0.000	0.001	0.005	0.001	0.001	0.001	0.000	0.005	0.001
21:00～22:00	0.000	0.000	0.000	0.005	0.001	0.001	0.001	0.000	0.005	0.001
22:00～23:00	0.000	0.000	0.000	0.004	0.001	0.001	0.001	0.000	0.004	0.001
23:00～24:00	0.000	0.000	0.000	0.003	0.001	0.001	0.001	0.000	0.003	0.001
最小値	0.000	0.000	0.000	0.000	0.001	0.000	0.000	0.000	－	－
最大値	0.001	0.001	0.002	0.006	0.006	0.003	0.004	－	0.006	－
平均値	0.000	0.000	0.001	0.003	0.003	0.001	0.002	－	－	0.001

表 1.1.1-10（19）　二酸化硫黄の現地調査結果（春季：St.3 思い出の里会館）

調査期間：平成27年4月13日(月)～4月19日(日)
調査地点：思い出の里会館　　単位：ppm

月日 / 時間	4月13日(月)	4月14日(火)	4月15日(水)	4月16日(木)	4月17日(金)	4月18日(土)	4月19日(日)	最小値	最大値	平均値
0:00～ 1:00	0.000	0.000	0.000	0.000	0.001	0.000	0.000	0.000	0.001	0.000
1:00～ 2:00	0.000	0.000	0.000	0.000	0.001	0.000	0.000	0.000	0.001	0.000
2:00～ 3:00	0.000	0.000	0.000	0.000	0.000	0.000	0.000	0.000	0.000	0.000
3:00～ 4:00	0.000	0.000	0.000	0.000	0.000	0.000	0.000	0.000	0.000	0.000
4:00～ 5:00	0.000	0.000	0.000	0.000	0.000	0.000	0.000	0.000	0.000	0.000
5:00～ 6:00	0.000	0.000	0.000	0.000	0.000	0.000	0.000	0.000	0.000	0.000
6:00～ 7:00	0.000	0.000	0.000	0.000	0.000	0.000	0.000	0.000	0.000	0.000
7:00～ 8:00	0.000	0.000	0.000	0.000	0.002	0.000	0.000	0.000	0.002	0.000
8:00～ 9:00	0.000	0.000	0.001	0.001	0.003	0.001	0.001	0.000	0.003	0.001
9:00～10:00	0.000	0.000	0.001	0.001	0.004	0.000	0.001	0.000	0.004	0.001
10:00～11:00	0.000	0.000	0.001	0.002	0.004	0.001	0.001	0.000	0.004	0.001
11:00～12:00	0.000	0.000	0.001	0.003	0.003	0.001	0.001	0.000	0.003	0.001
12:00～13:00	0.000	0.000	0.001	0.003	0.003	0.001	0.001	0.000	0.003	0.001
13:00～14:00	0.000	0.000	0.001	0.003	0.003	0.001	0.001	0.000	0.003	0.001
14:00～15:00	0.000	0.000	0.001	0.004	0.003	0.001	0.002	0.000	0.004	0.002
15:00～16:00	0.000	0.000	0.001	0.003	0.002	0.001	0.003	0.000	0.003	0.001
16:00～17:00	0.000	0.000	0.001	0.002	0.001	0.000	0.002	0.000	0.002	0.001
17:00～18:00	0.000	0.000	0.000	0.002	0.000	0.000	0.001	0.000	0.002	0.000
18:00～19:00	0.000	0.000	0.000	0.002	0.000	0.000	0.001	0.000	0.002	0.000
19:00～20:00	0.000	0.000	0.000	0.001	0.000	0.000	0.000	0.000	0.001	0.000
20:00～21:00	0.000	0.000	0.000	0.002	0.000	0.000	0.000	0.000	0.002	0.000
21:00～22:00	0.000	0.000	0.000	0.002	0.000	0.000	0.000	0.000	0.002	0.000
22:00～23:00	0.000	0.000	0.000	0.001	0.000	0.000	0.000	0.000	0.001	0.000
23:00～24:00	0.000	0.000	0.000	0.001	0.000	0.000	0.000	0.000	0.001	0.000
最小値	0.000	0.000	0.000	0.000	0.000	0.000	0.000	0.000	－	－
最大値	0.000	0.000	0.001	0.004	0.004	0.001	0.003	－	0.004	－
平均値	0.000	0.000	0.000	0.001	0.001	0.000	0.001	－	－	0.001

表 1.1.1-10（20）　二酸化硫黄の現地調査結果（春季：St.4 光徳寺公園）

調査期間：平成27年4月13日(月)～4月19日(日)
調査地点：光徳寺公園　　単位：ppm

月日 / 時間	4月13日(月)	4月14日(火)	4月15日(水)	4月16日(木)	4月17日(金)	4月18日(土)	4月19日(日)	最小値	最大値	平均値
0:00～ 1:00	0.000	0.000	0.000	0.000	0.000	0.000	0.000	0.000	0.000	0.000
1:00～ 2:00	0.000	0.000	0.000	0.000	0.000	0.000	0.000	0.000	0.000	0.000
2:00～ 3:00	0.000	0.000	0.000	0.000	0.000	0.000	0.000	0.000	0.000	0.000
3:00～ 4:00	0.000	0.000	0.000	0.000	0.000	0.000	0.000	0.000	0.000	0.000
4:00～ 5:00	0.000	0.000	0.000	0.000	0.000	0.000	0.000	0.000	0.000	0.000
5:00～ 6:00	0.000	0.000	0.000	0.000	0.000	0.000	0.000	0.000	0.000	0.000
6:00～ 7:00	0.000	0.000	0.000	0.000	0.000	0.000	0.000	0.000	0.000	0.000
7:00～ 8:00	0.000	0.000	0.000	0.000	0.001	0.000	0.000	0.000	0.001	0.000
8:00～ 9:00	0.000	0.000	0.000	0.001	0.003	0.001	0.000	0.000	0.003	0.001
9:00～10:00	0.000	0.000	0.001	0.001	0.003	0.000	0.000	0.000	0.003	0.001
10:00～11:00	0.000	0.000	0.001	0.002	0.003	0.001	0.001	0.000	0.003	0.001
11:00～12:00	0.000	0.000	0.001	0.002	0.003	0.001	0.001	0.000	0.003	0.001
12:00～13:00	0.000	0.000	0.001	0.003	0.002	0.001	0.001	0.000	0.003	0.001
13:00～14:00	0.000	0.000	0.001	0.003	0.002	0.000	0.001	0.000	0.003	0.001
14:00～15:00	0.000	0.000	0.001	0.004	0.002	0.000	0.001	0.000	0.004	0.001
15:00～16:00	0.000	0.000	0.001	0.003	0.002	0.000	0.002	0.000	0.003	0.001
16:00～17:00	0.000	0.000	0.000	0.002	0.000	0.000	0.001	0.000	0.002	0.000
17:00～18:00	0.000	0.000	0.000	0.001	0.000	0.000	0.001	0.000	0.001	0.000
18:00～19:00	0.000	0.000	0.000	0.001	0.000	0.000	0.000	0.000	0.001	0.000
19:00～20:00	0.000	0.000	0.000	0.000	0.000	0.000	0.000	0.000	0.000	0.000
20:00～21:00	0.000	0.000	0.000	0.000	0.000	0.000	0.000	0.000	0.000	0.000
21:00～22:00	0.000	0.000	0.000	0.000	0.000	0.000	0.000	0.000	0.000	0.000
22:00～23:00	0.000	0.000	0.000	0.000	0.000	0.000	0.000	0.000	0.000	0.000
23:00～24:00	0.000	0.000	0.000	0.000	0.000	0.000	0.000	0.000	0.000	0.000
最小値	0.000	0.000	0.000	0.000	0.000	0.000	0.000	0.000	－	－
最大値	0.000	0.000	0.001	0.004	0.003	0.001	0.002	－	0.004	－
平均値	0.000	0.000	0.000	0.001	0.001	0.000	0.000	－	－	0.000

表 1.1.1-10（21）　二酸化硫黄の現地調査結果（春季：St.5 さぎ山記念公園）

調査期間：平成27年4月13日（月）～4月19日（日）
調査地点：さぎ山記念公園　　単位：ppm

月日 / 時間	4月13日(月)	4月14日(火)	4月15日(水)	4月16日(木)	4月17日(金)	4月18日(土)	4月19日(日)	最小値	最大値	平均値
0:00～ 1:00	0.000	0.000	0.000	0.000	0.000	0.000	0.000	0.000	0.000	0.000
1:00～ 2:00	0.000	0.000	0.000	0.000	0.000	0.000	0.000	0.000	0.000	0.000
2:00～ 3:00	0.000	0.000	0.000	0.000	0.000	0.000	0.000	0.000	0.000	0.000
3:00～ 4:00	0.000	0.000	0.000	0.000	0.000	0.000	0.000	0.000	0.000	0.000
4:00～ 5:00	0.000	0.000	0.000	0.000	0.000	0.000	0.000	0.000	0.000	0.000
5:00～ 6:00	0.000	0.000	0.000	0.000	0.000	0.000	0.000	0.000	0.000	0.000
6:00～ 7:00	0.000	0.000	0.000	0.000	0.000	0.000	0.000	0.000	0.000	0.000
7:00～ 8:00	0.000	0.000	0.000	0.000	0.002	0.000	0.000	0.000	0.002	0.000
8:00～ 9:00	0.000	0.000	0.000	0.001	0.003	0.001	0.001	0.000	0.003	0.001
9:00～10:00	0.000	0.000	0.000	0.001	0.003	0.000	0.001	0.000	0.003	0.001
10:00～11:00	0.000	0.000	0.001	0.001	0.004	0.001	0.001	0.000	0.004	0.001
11:00～12:00	0.000	0.000	0.001	0.003	0.003	0.001	0.001	0.000	0.003	0.001
12:00～13:00	0.000	0.000	0.001	0.002	0.003	0.001	0.002	0.000	0.003	0.001
13:00～14:00	0.000	0.000	0.001	0.003	0.003	0.001	0.002	0.000	0.003	0.001
14:00～15:00	0.000	0.000	0.001	0.005	0.003	0.001	0.004	0.000	0.005	0.002
15:00～16:00	0.000	0.000	0.001	0.003	0.004	0.001	0.004	0.000	0.004	0.002
16:00～17:00	0.000	0.000	0.001	0.002	0.001	0.000	0.003	0.000	0.003	0.001
17:00～18:00	0.000	0.000	0.000	0.002	0.000	0.000	0.001	0.000	0.002	0.000
18:00～19:00	0.000	0.000	0.000	0.002	0.000	0.000	0.001	0.000	0.002	0.000
19:00～20:00	0.000	0.000	0.000	0.001	0.000	0.000	0.000	0.000	0.001	0.000
20:00～21:00	0.000	0.000	0.000	0.002	0.000	0.000	0.000	0.000	0.002	0.000
21:00～22:00	0.000	0.000	0.000	0.001	0.000	0.000	0.000	0.000	0.001	0.000
22:00～23:00	0.000	0.000	0.000	0.001	0.000	0.000	0.000	0.000	0.001	0.000
23:00～24:00	0.000	0.000	0.000	0.001	0.000	0.000	0.000	0.000	0.001	0.000
最小値	0.000	0.000	0.000	0.000	0.000	0.000	0.000	0.000	－	－
最大値	0.000	0.000	0.001	0.005	0.004	0.001	0.004	－	0.005	－
平均値	0.000	0.000	0.000	0.001	0.001	0.000	0.001	－	－	0.001

表 1.1.1-10（22）　二酸化硫黄の現地調査結果（春季：St.6 柏陽中学校）

調査期間：平成27年4月13日（月）～4月19日（日）
調査地点：柏陽中学校　　単位：ppm

月日 / 時間	4月13日(月)	4月14日(火)	4月15日(水)	4月16日(木)	4月17日(金)	4月18日(土)	4月19日(日)	最小値	最大値	平均値
0:00～ 1:00	0.000	0.000	0.000	0.000	0.000	0.000	0.000	0.000	0.000	0.000
1:00～ 2:00	0.000	0.000	0.000	0.000	0.000	0.000	0.000	0.000	0.000	0.000
2:00～ 3:00	0.000	0.000	0.000	0.000	0.000	0.000	0.000	0.000	0.000	0.000
3:00～ 4:00	0.000	0.000	0.000	0.000	0.000	0.000	0.000	0.000	0.000	0.000
4:00～ 5:00	0.000	0.000	0.000	0.000	0.000	0.000	0.000	0.000	0.000	0.000
5:00～ 6:00	0.000	0.000	0.000	0.000	0.000	0.000	0.000	0.000	0.000	0.000
6:00～ 7:00	0.000	0.000	0.000	0.000	0.000	0.000	0.000	0.000	0.000	0.000
7:00～ 8:00	0.000	0.000	0.000	0.000	0.001	0.000	0.000	0.000	0.001	0.000
8:00～ 9:00	0.000	0.000	0.000	0.000	0.002	0.000	0.000	0.000	0.002	0.000
9:00～10:00	0.000	0.000	0.000	0.000	0.001	0.000	0.000	0.000	0.001	0.000
10:00～11:00	0.000	0.000	0.000	0.000	0.002	0.000	0.000	0.000	0.002	0.000
11:00～12:00	0.000	0.000	0.000	0.001	0.002	0.000	0.000	0.000	0.002	0.000
12:00～13:00	0.000	0.000	0.000	0.002	0.001	0.000	0.000	0.000	0.002	0.000
13:00～14:00	0.000	0.000	0.000	0.002	0.001	0.000	0.000	0.000	0.002	0.000
14:00～15:00	0.000	0.000	0.000	0.002	0.001	0.000	0.000	0.000	0.002	0.000
15:00～16:00	0.000	0.000	0.000	0.001	0.001	0.000	0.001	0.000	0.001	0.000
16:00～17:00	0.000	0.000	0.000	0.000	0.000	0.000	0.000	0.000	0.000	0.000
17:00～18:00	0.000	0.000	0.000	0.000	0.000	0.000	0.000	0.000	0.000	0.000
18:00～19:00	0.000	0.000	0.000	0.000	0.000	0.000	0.000	0.000	0.000	0.000
19:00～20:00	0.000	0.000	0.000	0.001	0.000	0.000	0.000	0.000	0.001	0.000
20:00～21:00	0.000	0.000	0.000	0.001	0.000	0.000	0.000	0.000	0.001	0.000
21:00～22:00	0.000	0.000	0.000	0.000	0.000	0.000	0.000	0.000	0.000	0.000
22:00～23:00	0.000	0.000	0.000	0.000	0.000	0.000	0.000	0.000	0.000	0.000
23:00～24:00	0.000	0.000	0.000	0.000	0.000	0.000	0.000	0.000	0.000	0.000
最小値	0.000	0.000	0.000	0.000	0.000	0.000	0.000	0.000	－	－
最大値	0.000	0.000	0.000	0.002	0.002	0.000	0.001	－	0.002	－
平均値	0.000	0.000	0.000	0.000	0.001	0.000	0.000	－	－	0.000

表 1.1.1-10（23）　二酸化硫黄の現地調査結果（春季：St.7 岩槻中学校）

調査期間：平成27年4月13日(月)～4月19日(日)
調査地点：岩槻中学校
単位：ppm

時間＼月日	4月13日(月)	4月14日(火)	4月15日(水)	4月16日(木)	4月17日(金)	4月18日(土)	4月19日(日)	最小値	最大値	平均値
0:00～ 1:00	0.000	0.000	0.000	0.000	0.000	0.000	0.000	0.000	0.000	0.000
1:00～ 2:00	0.000	0.000	0.000	0.000	0.000	0.000	0.000	0.000	0.000	0.000
2:00～ 3:00	0.000	0.000	0.000	0.000	0.000	0.000	0.000	0.000	0.000	0.000
3:00～ 4:00	0.000	0.000	0.000	0.000	0.000	0.000	0.000	0.000	0.000	0.000
4:00～ 5:00	0.000	0.000	0.000	0.000	0.000	0.000	0.000	0.000	0.000	0.000
5:00～ 6:00	0.000	0.000	0.000	0.000	0.000	0.000	0.000	0.000	0.000	0.000
6:00～ 7:00	0.000	0.000	0.000	0.000	0.000	0.000	0.000	0.000	0.000	0.000
7:00～ 8:00	0.000	0.000	0.000	0.000	0.003	0.000	0.000	0.000	0.003	0.000
8:00～ 9:00	0.000	0.000	0.000	0.000	0.002	0.000	0.000	0.000	0.002	0.000
9:00～10:00	0.000	0.000	0.000	0.001	0.002	0.000	0.000	0.000	0.002	0.000
10:00～11:00	0.000	0.000	0.000	0.001	0.002	0.000	0.000	0.000	0.002	0.000
11:00～12:00	0.000	0.000	0.000	0.001	0.002	0.000	0.000	0.000	0.002	0.000
12:00～13:00	0.000	0.000	0.000	0.002	0.001	0.000	0.000	0.000	0.002	0.000
13:00～14:00	0.000	0.000	0.000	0.002	0.001	0.000	0.000	0.000	0.002	0.000
14:00～15:00	0.000	0.000	0.000	0.002	0.001	0.000	0.000	0.000	0.002	0.000
15:00～16:00	0.000	0.000	0.000	0.001	0.001	0.000	0.002	0.000	0.002	0.001
16:00～17:00	0.000	0.000	0.000	0.000	0.000	0.000	0.000	0.000	0.000	0.000
17:00～18:00	0.000	0.000	0.000	0.000	0.000	0.000	0.000	0.000	0.000	0.000
18:00～19:00	0.000	0.000	0.000	0.001	0.000	0.000	0.000	0.000	0.001	0.000
19:00～20:00	0.000	0.000	0.000	0.001	0.000	0.000	0.000	0.000	0.001	0.000
20:00～21:00	0.000	0.000	0.000	0.002	0.000	0.000	0.000	0.000	0.002	0.000
21:00～22:00	0.000	0.000	0.000	0.002	0.000	0.000	0.000	0.000	0.002	0.000
22:00～23:00	0.000	0.000	0.000	0.001	0.000	0.000	0.000	0.000	0.001	0.000
23:00～24:00	0.000	0.000	0.000	0.000	0.000	0.000	0.000	0.000	0.000	0.000
最小値	0.000	0.000	0.000	0.000	0.000	0.000	0.000	0.000	－	－
最大値	0.000	0.000	0.000	0.002	0.003	0.000	0.002	－	0.003	－
平均値	0.000	0.000	0.000	0.001	0.001	0.000	0.000	－	－	0.000

表 1.1.1-10（24）　二酸化硫黄の現地調査結果（春季：St.8 春里中学校）

調査期間：平成27年4月13日(月)～4月19日(日)
調査地点：春里中学校
単位：ppm

時間＼月日	4月13日(月)	4月14日(火)	4月15日(水)	4月16日(木)	4月17日(金)	4月18日(土)	4月19日(日)	最小値	最大値	平均値
0:00～ 1:00	0.000	0.000	0.000	0.000	0.000	0.000	0.000	0.000	0.000	0.000
1:00～ 2:00	0.000	0.000	0.000	0.000	0.000	0.000	0.000	0.000	0.000	0.000
2:00～ 3:00	0.000	0.000	0.000	0.000	0.000	0.000	0.000	0.000	0.000	0.000
3:00～ 4:00	0.000	0.000	0.000	0.000	0.000	0.000	0.000	0.000	0.000	0.000
4:00～ 5:00	0.000	0.000	0.000	0.000	0.000	0.000	0.000	0.000	0.000	0.000
5:00～ 6:00	0.000	0.000	0.000	0.000	0.000	0.000	0.000	0.000	0.000	0.000
6:00～ 7:00	0.000	0.000	0.000	0.000	0.000	0.000	0.000	0.000	0.000	0.000
7:00～ 8:00	0.000	0.000	0.000	0.000	0.000	0.000	0.000	0.000	0.000	0.000
8:00～ 9:00	0.000	0.000	0.000	0.000	0.001	0.000	0.000	0.000	0.001	0.000
9:00～10:00	0.000	0.000	0.000	0.000	0.001	0.000	0.000	0.000	0.001	0.000
10:00～11:00	0.000	0.000	0.000	0.000	0.002	0.000	0.000	0.000	0.002	0.000
11:00～12:00	0.000	0.000	0.000	0.000	0.002	0.000	0.000	0.000	0.002	0.000
12:00～13:00	0.000	0.000	0.000	0.001	0.002	0.000	0.000	0.000	0.002	0.000
13:00～14:00	0.000	0.000	0.000	0.001	0.001	0.000	0.000	0.000	0.001	0.000
14:00～15:00	0.000	0.000	0.000	0.002	0.001	0.000	0.001	0.000	0.002	0.001
15:00～16:00	0.000	0.000	0.000	0.002	0.001	0.000	0.001	0.000	0.002	0.001
16:00～17:00	0.000	0.000	0.000	0.001	0.000	0.000	0.001	0.000	0.001	0.000
17:00～18:00	0.000	0.000	0.000	0.001	0.000	0.000	0.000	0.000	0.001	0.000
18:00～19:00	0.000	0.000	0.000	0.000	0.000	0.000	0.000	0.000	0.000	0.000
19:00～20:00	0.000	0.000	0.000	0.000	0.000	0.000	0.000	0.000	0.000	0.000
20:00～21:00	0.000	0.000	0.000	0.002	0.000	0.000	0.000	0.000	0.002	0.000
21:00～22:00	0.000	0.000	0.000	0.002	0.000	0.000	0.000	0.000	0.002	0.000
22:00～23:00	0.000	0.000	0.000	0.001	0.000	0.000	0.000	0.000	0.001	0.000
23:00～24:00	0.000	0.000	0.000	0.001	0.000	0.000	0.000	0.000	0.001	0.000
最小値	0.000	0.000	0.000	0.000	0.000	0.000	0.000	0.000	－	－
最大値	0.000	0.000	0.000	0.002	0.002	0.000	0.001	－	0.002	－
平均値	0.000	0.000	0.000	0.001	0.000	0.000	0.000	－	－	0.000

表 1.1.1-10（25）　二酸化硫黄の現地調査結果（夏季：St.1 事業実施区域内）

測定期間：平成26年11月4日(火)～11月10日(月)
測定地点：事業実施区域内　　単位：ppm

月日 / 時間	11月4日(火)	11月5日(水)	11月6日(木)	11月7日(金)	11月8日(土)	11月9日(日)	11月10日(月)	最小値	最大値	平均値
0:00～ 1:00	0.000	0.001	0.001	0.001	0.000	0.001	0.000	0.000	0.001	0.001
1:00～ 2:00	0.001	0.001	0.001	0.001	0.001	0.001	0.000	0.000	0.001	0.001
2:00～ 3:00	0.001	0.001	0.001	0.000	0.000	0.001	0.000	0.000	0.001	0.001
3:00～ 4:00	0.000	0.001	0.001	0.000	0.000	0.001	0.000	0.000	0.001	0.000
4:00～ 5:00	0.000	0.001	0.001	0.000	0.001	0.001	0.000	0.000	0.001	0.001
5:00～ 6:00	0.000	0.001	0.001	0.000	0.001	0.001	0.001	0.000	0.001	0.001
6:00～ 7:00	0.000	0.000	0.001	0.000	0.001	0.001	0.001	0.000	0.001	0.001
7:00～ 8:00	0.000	0.001	0.001	0.000	0.001	0.001	0.001	0.000	0.001	0.001
8:00～ 9:00	0.000	0.001	0.001	0.001	0.001	0.001	0.001	0.000	0.001	0.001
9:00～10:00	0.000	0.001	0.001	0.001	0.001	0.001	0.001	0.000	0.001	0.001
10:00～11:00	0.000	0.001	0.001	0.001	0.001	0.000	0.001	0.000	0.001	0.001
11:00～12:00	0.000	0.001	0.001	0.001	0.002	0.000	0.001	0.000	0.002	0.001
12:00～13:00	0.001	0.002	0.001	0.001	0.001	0.000	0.001	0.000	0.002	0.001
13:00～14:00	0.001	0.001	0.001	0.001	0.001	0.000	0.001	0.000	0.001	0.001
14:00～15:00	0.001	0.001	0.001	0.001	0.001	0.001	0.001	0.001	0.001	0.001
15:00～16:00	0.001	0.001	0.001	0.001	0.001	0.001	0.001	0.001	0.001	0.001
16:00～17:00	0.001	0.001	0.001	0.001	0.001	0.001	0.001	0.001	0.001	0.001
17:00～18:00	0.001	0.001	0.001	0.001	0.001	0.001	0.001	0.001	0.001	0.001
18:00～19:00	0.001	0.001	0.001	0.001	0.001	0.000	0.001	0.000	0.001	0.001
19:00～20:00	0.001	0.001	0.001	0.001	0.001	0.000	0.001	0.000	0.001	0.001
20:00～21:00	0.001	0.001	0.001	0.000	0.001	0.000	0.001	0.000	0.001	0.001
21:00～22:00	0.001	0.001	0.001	0.001	0.001	0.000	0.001	0.000	0.001	0.001
22:00～23:00	0.001	0.001	0.001	0.001	0.001	0.000	0.001	0.000	0.001	0.001
23:00～24:00	0.001	0.001	0.001	0.000	0.001	0.000	0.000	0.000	0.001	0.001
最小値	0.000	0.000	0.001	0.000	0.000	0.000	0.000	0.000	－	－
最大値	0.001	0.002	0.001	0.001	0.002	0.001	0.001	－	0.002	－
平均値	0.001	0.001	0.001	0.001	0.001	0.001	0.001	－	－	0.001

表 1.1.1-10（26）　二酸化硫黄の現地調査結果（夏季：St.2 大谷中学校）

調査期間：平成27年7月6日(月)～7月12日(日)
調査地点：大谷中学校　　単位：ppm

月日 / 時間	7月6日(月)	7月7日(火)	7月8日(水)	7月9日(木)	7月10日(金)	7月11日(土)	7月12日(日)	最小値	最大値	平均値
0:00～ 1:00	0.000	0.000	0.000	0.000	0.000	0.001	0.002	0.000	0.002	0.000
1:00～ 2:00	0.000	0.000	0.000	0.000	0.000	0.001	0.002	0.000	0.002	0.000
2:00～ 3:00	0.000	0.000	0.000	0.000	0.000	0.001	0.001	0.000	0.001	0.000
3:00～ 4:00	0.000	0.001	0.000	0.000	0.000	0.001	0.001	0.000	0.001	0.000
4:00～ 5:00	0.000	0.000	0.000	0.000	0.000	0.001	0.001	0.000	0.001	0.000
5:00～ 6:00	0.000	0.000	0.000	0.000	0.000	0.001	0.001	0.000	0.001	0.000
6:00～ 7:00	0.000	0.000	0.000	0.000	0.000	0.001	0.002	0.000	0.002	0.000
7:00～ 8:00	0.000	0.000	0.000	0.000	0.000	0.001	0.002	0.000	0.002	0.000
8:00～ 9:00	0.000	0.000	0.001	0.000	0.001	0.001	0.002	0.000	0.002	0.001
9:00～10:00	0.000	0.000	0.000	0.000	0.001	0.002	0.002	0.000	0.002	0.001
10:00～11:00	0.000	0.001	0.001	0.000	0.001	0.001	0.002	0.000	0.002	0.001
11:00～12:00	0.000	0.001	0.001	0.000	0.001	0.001	0.002	0.000	0.002	0.001
12:00～13:00	0.000	0.001	0.001	0.000	0.001	0.002	0.003	0.000	0.003	0.001
13:00～14:00	0.000	0.001	0.002	0.000	0.001	0.002	0.003	0.000	0.003	0.001
14:00～15:00	0.001	0.002	0.000	0.000	0.001	0.002	0.004	0.000	0.004	0.001
15:00～16:00	0.000	0.001	0.000	0.000	0.003	0.002	0.003	0.000	0.003	0.001
16:00～17:00	0.001	0.001	0.000	0.000	0.004	0.003	0.003	0.000	0.004	0.002
17:00～18:00	0.001	0.001	0.000	0.000	0.005	0.003	0.003	0.000	0.005	0.002
18:00～19:00	0.000	0.001	0.000	0.000	0.002	0.002	0.003	0.000	0.003	0.001
19:00～20:00	0.000	0.001	0.000	0.000	0.001	0.002	0.004	0.000	0.004	0.001
20:00～21:00	0.000	0.000	0.000	0.000	0.001	0.001	0.004	0.000	0.004	0.001
21:00～22:00	0.000	0.000	0.000	0.000	0.001	0.001	0.003	0.000	0.003	0.001
22:00～23:00	0.000	0.000	0.001	0.000	0.001	0.001	0.004	0.000	0.004	0.001
23:00～24:00	0.000	0.000	0.001	0.000	0.001	0.001	0.003	0.000	0.003	0.001
最小値	0.000	0.000	0.000	0.000	0.000	0.001	0.001	0.000	－	－
最大値	0.001	0.002	0.002	0.000	0.005	0.003	0.004	－	0.005	－
平均値	0.000	0.001	0.000	0.000	0.001	0.001	0.003	－	－	0.001

表 1.1.1-10（27）　二酸化硫黄の現地調査結果（夏季：St.3 思い出の里会館）

調査期間：平成27年7月6日（月）～7月12日（日）
調査地点：思い出の里会館　　単位：ppm

月日 / 時間	7月6日(月)	7月7日(火)	7月8日(水)	7月9日(木)	7月10日(金)	7月11日(土)	7月12日(日)	最小値	最大値	平均値
0:00～ 1:00	0.000	0.000	0.000	0.000	0.000	0.000	0.000	0.000	0.000	0.000
1:00～ 2:00	0.000	0.000	0.000	0.000	0.000	0.000	0.000	0.000	0.000	0.000
2:00～ 3:00	0.000	0.000	0.000	0.000	0.000	0.000	0.000	0.000	0.000	0.000
3:00～ 4:00	0.000	0.000	0.000	0.000	0.000	0.000	0.000	0.000	0.000	0.000
4:00～ 5:00	0.000	0.000	0.000	0.000	0.000	0.000	0.000	0.000	0.000	0.000
5:00～ 6:00	0.000	0.000	0.000	0.000	0.000	0.000	0.000	0.000	0.000	0.000
6:00～ 7:00	0.000	0.000	0.000	0.000	0.000	0.000	0.001	0.000	0.001	0.000
7:00～ 8:00	0.000	0.000	0.000	0.000	0.000	0.000	0.001	0.000	0.001	0.000
8:00～ 9:00	0.000	0.000	0.000	0.000	0.000	0.001	0.001	0.000	0.001	0.000
9:00～10:00	0.000	0.000	0.000	0.000	0.000	0.001	0.001	0.000	0.001	0.000
10:00～11:00	0.000	0.000	0.001	0.000	0.000	0.001	0.002	0.000	0.002	0.001
11:00～12:00	0.000	0.000	0.001	0.000	0.001	0.001	0.002	0.000	0.002	0.001
12:00～13:00	0.000	0.000	0.001	0.000	0.001	0.001	0.002	0.000	0.002	0.001
13:00～14:00	0.000	0.000	0.000	0.000	0.001	0.002	0.002	0.000	0.002	0.001
14:00～15:00	0.000	0.000	0.000	0.000	0.002	0.002	0.003	0.000	0.003	0.001
15:00～16:00	0.000	0.000	0.000	0.000	0.003	0.002	0.003	0.000	0.003	0.001
16:00～17:00	0.000	0.000	0.000	0.000	0.004	0.003	0.003	0.000	0.004	0.001
17:00～18:00	0.000	0.000	0.000	0.000	0.004	0.002	0.002	0.000	0.004	0.001
18:00～19:00	0.000	0.000	0.000	0.000	0.002	0.002	0.002	0.000	0.002	0.001
19:00～20:00	0.000	0.000	0.000	0.000	0.001	0.001	0.002	0.000	0.002	0.001
20:00～21:00	0.000	0.000	0.000	0.000	0.000	0.000	0.002	0.000	0.002	0.000
21:00～22:00	0.000	0.000	0.000	0.000	0.000	0.000	0.002	0.000	0.002	0.000
22:00～23:00	0.000	0.000	0.000	0.000	0.000	0.000	0.001	0.000	0.001	0.000
23:00～24:00	0.000	0.000	0.000	0.000	0.000	0.000	0.001	0.000	0.001	0.000
最小値	0.000	0.000	0.000	0.000	0.000	0.000	0.000	0.000	－	－
最大値	0.000	0.000	0.001	0.000	0.004	0.003	0.003	－	0.004	－
平均値	0.000	0.000	0.000	0.000	0.001	0.001	0.001	－	－	0.000

表 1.1.1-10（28）　二酸化硫黄の現地調査結果（夏季：St.4 光徳寺公園）

調査期間：平成27年7月6日（月）～7月12日（日）
調査地点：光徳寺公園　　単位：ppm

月日 / 時間	7月6日(月)	7月7日(火)	7月8日(水)	7月9日(木)	7月10日(金)	7月11日(土)	7月12日(日)	最小値	最大値	平均値
0:00～ 1:00	0.000	0.000	0.000	0.000	0.000	0.001	0.001	0.000	0.001	0.000
1:00～ 2:00	0.000	0.000	0.000	0.000	0.000	0.000	0.001	0.000	0.001	0.000
2:00～ 3:00	0.000	0.000	0.000	0.000	0.000	0.000	0.001	0.000	0.001	0.000
3:00～ 4:00	0.000	0.000	0.000	0.000	0.000	0.000	0.000	0.000	0.000	0.000
4:00～ 5:00	0.000	0.000	0.000	0.000	0.000	0.000	0.000	0.000	0.000	0.000
5:00～ 6:00	0.000	0.000	0.000	0.000	0.000	0.000	0.000	0.000	0.000	0.000
6:00～ 7:00	0.000	0.000	0.000	0.000	0.000	0.001	0.001	0.000	0.001	0.000
7:00～ 8:00	0.000	0.000	0.001	0.000	0.000	0.001	0.002	0.000	0.002	0.001
8:00～ 9:00	0.000	0.000	0.001	0.000	0.001	0.001	0.002	0.000	0.002	0.001
9:00～10:00	0.000	0.001	0.001	0.000	0.001	0.002	0.002	0.000	0.002	0.001
10:00～11:00	0.000	0.001	0.001	0.000	0.001	0.002	0.003	0.000	0.003	0.001
11:00～12:00	0.000	0.001	0.001	0.000	0.001	0.002	0.003	0.000	0.003	0.001
12:00～13:00	0.000	0.001	0.002	0.000	0.002	0.002	0.004	0.000	0.004	0.002
13:00～14:00	0.000	0.001	0.001	0.000	0.002	0.003	0.004	0.000	0.004	0.002
14:00～15:00	0.000	0.003	0.000	0.000	0.002	0.003	0.005	0.000	0.005	0.002
15:00～16:00	0.000	0.001	0.000	0.000	0.003	0.004	0.004	0.000	0.004	0.002
16:00～17:00	0.000	0.001	0.000	0.000	0.005	0.004	0.004	0.000	0.005	0.002
17:00～18:00	0.000	0.000	0.000	0.000	0.005	0.003	0.004	0.000	0.005	0.002
18:00～19:00	0.000	0.001	0.000	0.000	0.004	0.002	0.003	0.000	0.004	0.001
19:00～20:00	0.000	0.001	0.000	0.000	0.002	0.002	0.003	0.000	0.003	0.001
20:00～21:00	0.000	0.000	0.000	0.000	0.001	0.001	0.002	0.000	0.002	0.001
21:00～22:00	0.000	0.000	0.000	0.000	0.001	0.001	0.002	0.000	0.002	0.001
22:00～23:00	0.000	0.000	0.000	0.000	0.001	0.001	0.002	0.000	0.002	0.001
23:00～24:00	0.000	0.000	0.000	0.000	0.001	0.001	0.001	0.000	0.001	0.000
最小値	0.000	0.000	0.000	0.000	0.000	0.000	0.000	0.000	－	－
最大値	0.000	0.003	0.002	0.000	0.005	0.004	0.005	－	0.005	－
平均値	0.000	0.001	0.000	0.000	0.001	0.002	0.002	－	－	0.001

表 1.1.1-10（29）　二酸化硫黄の現地調査結果（夏季：St.5 さぎ山記念公園）

調査期間：平成27年7月6日（月）～7月12日（日）
調査地点：さぎ山記念公園　　単位：ppm

月日／時間	7月6日(月)	7月7日(火)	7月8日(水)	7月9日(木)	7月10日(金)	7月11日(土)	7月12日(日)	最小値	最大値	平均値
0:00～ 1:00	0.000	0.000	0.000	0.000	0.000	0.000	0.000	0.000	0.000	0.000
1:00～ 2:00	0.000	0.000	0.000	0.000	0.000	0.000	0.000	0.000	0.000	0.000
2:00～ 3:00	0.000	0.000	0.000	0.000	0.000	0.000	0.000	0.000	0.000	0.000
3:00～ 4:00	0.000	0.000	0.000	0.000	0.000	0.000	0.000	0.000	0.000	0.000
4:00～ 5:00	0.000	0.000	0.000	0.000	0.000	0.000	0.000	0.000	0.000	0.000
5:00～ 6:00	0.000	0.000	0.000	0.000	0.000	0.000	0.000	0.000	0.000	0.000
6:00～ 7:00	0.000	0.000	0.000	0.000	0.000	0.000	0.000	0.000	0.000	0.000
7:00～ 8:00	0.000	0.000	0.000	0.000	0.000	0.000	0.001	0.000	0.001	0.000
8:00～ 9:00	0.000	0.000	0.000	0.000	0.000	0.000	0.001	0.000	0.001	0.000
9:00～10:00	0.000	0.000	0.000	0.000	0.000	0.000	0.001	0.000	0.001	0.000
10:00～11:00	0.000	0.000	0.000	0.000	0.000	0.000	0.001	0.000	0.001	0.000
11:00～12:00	0.000	0.000	0.000	0.000	0.000	0.000	0.001	0.000	0.001	0.000
12:00～13:00	0.000	0.000	0.000	0.000	0.000	0.000	0.001	0.000	0.001	0.000
13:00～14:00	0.000	0.000	0.000	0.000	0.000	0.001	0.001	0.000	0.001	0.000
14:00～15:00	0.000	0.000	0.000	0.000	0.001	0.001	0.002	0.000	0.002	0.001
15:00～16:00	0.000	0.000	0.000	0.000	0.002	0.001	0.002	0.000	0.002	0.001
16:00～17:00	0.000	0.000	0.000	0.000	0.003	0.002	0.002	0.000	0.003	0.001
17:00～18:00	0.000	0.000	0.000	0.000	0.004	0.002	0.002	0.000	0.004	0.001
18:00～19:00	0.000	0.000	0.000	0.000	0.002	0.001	0.002	0.000	0.002	0.001
19:00～20:00	0.000	0.000	0.000	0.000	0.002	0.001	0.003	0.000	0.003	0.001
20:00～21:00	0.000	0.000	0.000	0.000	0.000	0.000	0.002	0.000	0.002	0.000
21:00～22:00	0.000	0.000	0.000	0.000	0.000	0.000	0.002	0.000	0.002	0.000
22:00～23:00	0.000	0.000	0.000	0.000	0.000	0.000	0.001	0.000	0.001	0.000
23:00～24:00	0.000	0.000	0.000	0.000	0.000	0.000	0.000	0.000	0.000	0.000
最小値	0.000	0.000	0.000	0.000	0.000	0.000	0.000	0.000	－	－
最大値	0.000	0.000	0.000	0.000	0.004	0.002	0.003	－	0.004	－
平均値	0.000	0.000	0.000	0.000	0.001	0.000	0.001	－	－	0.000

表 1.1.1-10（30）　二酸化硫黄の現地調査結果（夏季：St.6 柏陽中学校）

調査期間：平成27年7月6日（月）～7月12日（日）
調査地点：柏陽中学校　　単位：ppm

月日／時間	7月6日(月)	7月7日(火)	7月8日(水)	7月9日(木)	7月10日(金)	7月11日(土)	7月12日(日)	最小値	最大値	平均値
0:00～ 1:00	0.000	0.000	0.000	0.000	0.000	0.000	0.000	0.000	0.000	0.000
1:00～ 2:00	0.000	0.000	0.000	0.000	0.000	0.000	0.000	0.000	0.000	0.000
2:00～ 3:00	0.000	0.000	0.000	0.000	0.000	0.000	0.000	0.000	0.000	0.000
3:00～ 4:00	0.000	0.000	0.000	0.000	0.000	0.000	0.000	0.000	0.000	0.000
4:00～ 5:00	0.000	0.000	0.000	0.000	0.000	0.000	0.000	0.000	0.000	0.000
5:00～ 6:00	0.000	0.000	0.000	0.000	0.000	0.000	0.000	0.000	0.000	0.000
6:00～ 7:00	0.000	0.000	0.000	0.000	0.000	0.000	0.000	0.000	0.000	0.000
7:00～ 8:00	0.000	0.000	0.000	0.000	0.000	0.000	0.000	0.000	0.000	0.000
8:00～ 9:00	0.000	0.000	0.000	0.000	0.000	0.000	0.000	0.000	0.000	0.000
9:00～10:00	0.000	0.000	0.000	0.000	0.000	0.000	0.000	0.000	0.000	0.000
10:00～11:00	0.000	0.000	0.000	0.000	0.000	0.000	0.001	0.000	0.001	0.000
11:00～12:00	0.000	0.000	0.000	0.000	0.000	0.001	0.001	0.000	0.001	0.000
12:00～13:00	0.000	0.000	0.000	0.000	0.000	0.001	0.001	0.000	0.001	0.000
13:00～14:00	0.000	0.000	0.000	0.000	0.001	0.001	0.001	0.000	0.001	0.000
14:00～15:00	0.000	0.000	0.000	0.000	0.001	0.001	0.002	0.000	0.002	0.001
15:00～16:00	0.000	0.000	0.000	0.000	0.001	0.001	0.001	0.000	0.001	0.000
16:00～17:00	0.000	0.000	0.000	0.000	0.002	0.001	0.001	0.000	0.002	0.001
17:00～18:00	0.000	0.000	0.000	0.000	0.002	0.001	0.001	0.000	0.002	0.001
18:00～19:00	0.000	0.000	0.000	0.000	0.001	0.000	0.000	0.000	0.001	0.000
19:00～20:00	0.000	0.000	0.000	0.000	0.000	0.000	0.000	0.000	0.000	0.000
20:00～21:00	0.000	0.000	0.000	0.000	0.000	0.000	0.000	0.000	0.000	0.000
21:00～22:00	0.000	0.000	0.000	0.000	0.000	0.000	0.000	0.000	0.000	0.000
22:00～23:00	0.000	0.000	0.000	0.000	0.000	0.000	0.000	0.000	0.000	0.000
23:00～24:00	0.000	0.000	0.000	0.000	0.000	0.000	0.000	0.000	0.000	0.000
最小値	0.000	0.000	0.000	0.000	0.000	0.000	0.000	0.000	－	－
最大値	0.000	0.000	0.000	0.000	0.002	0.001	0.002	－	0.002	－
平均値	0.000	0.000	0.000	0.000	0.000	0.000	0.000	－	－	0.000

表 1.1.1-10（31）　二酸化硫黄の現地調査結果（夏季：St.7 岩槻中学校）

調査期間：平成27年7月6日（月）～7月12日（日）
調査地点：岩槻中学校　　単位：ppm

月日 / 時間	7月6日(月)	7月7日(火)	7月8日(水)	7月9日(木)	7月10日(金)	7月11日(土)	7月12日(日)	最小値	最大値	平均値
0:00～ 1:00	0.000	0.000	0.000	0.000	0.000	0.000	0.000	0.000	0.000	0.000
1:00～ 2:00	0.000	0.000	0.000	0.000	0.000	0.000	0.000	0.000	0.000	0.000
2:00～ 3:00	0.000	0.000	0.000	0.000	0.000	0.000	0.000	0.000	0.000	0.000
3:00～ 4:00	0.000	0.000	0.000	0.000	0.000	0.000	0.000	0.000	0.000	0.000
4:00～ 5:00	0.000	0.000	0.000	0.000	0.000	0.000	0.000	0.000	0.000	0.000
5:00～ 6:00	0.000	0.000	0.000	0.000	0.000	0.000	0.000	0.000	0.000	0.000
6:00～ 7:00	0.000	0.000	0.000	0.000	0.000	0.000	0.000	0.000	0.000	0.000
7:00～ 8:00	0.000	0.000	0.000	0.000	0.000	0.000	0.000	0.000	0.000	0.000
8:00～ 9:00	0.000	0.000	0.000	0.000	0.000	0.000	0.000	0.000	0.000	0.000
9:00～10:00	0.000	0.000	0.000	0.000	0.000	0.000	0.000	0.000	0.000	0.000
10:00～11:00	0.000	0.000	0.000	0.000	0.000	0.000	0.000	0.000	0.000	0.000
11:00～12:00	0.000	0.000	0.000	0.000	0.000	0.000	0.000	0.000	0.000	0.000
12:00～13:00	0.000	0.000	0.000	0.000	0.000	0.000	0.001	0.000	0.001	0.000
13:00～14:00	0.000	0.000	0.000	0.000	0.000	0.001	0.001	0.000	0.001	0.000
14:00～15:00	0.000	0.000	0.000	0.000	0.000	0.001	0.002	0.000	0.002	0.000
15:00～16:00	0.000	0.000	0.000	0.000	0.001	0.001	0.001	0.000	0.001	0.000
16:00～17:00	0.000	0.000	0.000	0.000	0.000	0.001	0.001	0.000	0.001	0.000
17:00～18:00	0.000	0.000	0.000	0.000	0.001	0.000	0.000	0.000	0.001	0.000
18:00～19:00	0.000	0.000	0.000	0.000	0.000	0.000	0.000	0.000	0.000	0.000
19:00～20:00	0.000	0.000	0.000	0.000	0.000	0.000	0.000	0.000	0.000	0.000
20:00～21:00	0.000	0.000	0.000	0.000	0.000	0.000	0.000	0.000	0.000	0.000
21:00～22:00	0.000	0.000	0.000	0.000	0.000	0.000	0.000	0.000	0.000	0.000
22:00～23:00	0.000	0.000	0.000	0.000	0.000	0.000	0.000	0.000	0.000	0.000
23:00～24:00	0.000	0.000	0.000	0.000	0.000	0.000	0.000	0.000	0.000	0.000
最小値	0.000	0.000	0.000	0.000	0.000	0.000	0.000	0.000	－	－
最大値	0.000	0.000	0.000	0.000	0.001	0.001	0.002	－	0.002	－
平均値	0.000	0.000	0.000	0.000	0.000	0.000	0.000	－	－	0.000

表 1.1.1-10（32）　二酸化硫黄の現地調査結果（夏季：St.8 春里中学校）

調査期間：平成27年7月6日（月）～7月12日（日）
調査地点：春里中学校　　単位：ppm

月日 / 時間	1月0日(土)	1月0日(土)	1月0日(土)	1月0日(土)	1月0日(土)	1月0日(土)	1月0日(土)	最小値	最大値	平均値
0:00～ 1:00	0.000	0.000	0.000	0.000	0.000	0.000	0.001	0.000	0.001	0.000
1:00～ 2:00	0.000	0.000	0.000	0.000	0.000	0.000	0.001	0.000	0.001	0.000
2:00～ 3:00	0.000	0.000	0.000	0.000	0.000	0.000	0.001	0.000	0.001	0.000
3:00～ 4:00	0.000	0.000	0.000	0.000	0.000	0.000	0.000	0.000	0.000	0.000
4:00～ 5:00	0.000	0.000	0.000	0.000	0.000	0.000	0.001	0.000	0.001	0.000
5:00～ 6:00	0.000	0.000	0.000	0.000	0.000	0.000	0.001	0.000	0.001	0.000
6:00～ 7:00	0.000	0.000	0.000	0.000	0.000	0.000	0.001	0.000	0.001	0.000
7:00～ 8:00	0.000	0.000	0.000	0.000	0.000	0.000	0.001	0.000	0.001	0.000
8:00～ 9:00	0.000	0.000	0.000	0.000	0.000	0.001	0.001	0.000	0.001	0.000
9:00～10:00	0.000	0.000	0.000	0.000	0.000	0.001	0.002	0.000	0.002	0.000
10:00～11:00	0.000	0.000	0.001	0.000	0.000	0.001	0.002	0.000	0.002	0.001
11:00～12:00	0.000	0.000	0.001	0.000	0.001	0.001	0.003	0.000	0.003	0.001
12:00～13:00	0.000	0.000	0.001	0.000	0.001	0.002	0.003	0.000	0.003	0.001
13:00～14:00	0.000	0.000	0.001	0.000	0.001	0.002	0.003	0.000	0.003	0.001
14:00～15:00	0.000	0.001	0.000	0.000	0.002	0.003	0.004	0.000	0.004	0.001
15:00～16:00	0.000	0.000	0.000	0.000	0.002	0.003	0.004	0.000	0.004	0.001
16:00～17:00	0.000	0.000	0.000	0.000	0.004	0.004	0.004	0.000	0.004	0.002
17:00～18:00	0.000	0.000	0.000	0.000	0.006	0.003	0.004	0.000	0.006	0.002
18:00～19:00	0.000	0.000	0.000	0.000	0.003	0.002	0.003	0.000	0.003	0.001
19:00～20:00	0.000	0.000	0.000	0.000	0.001	0.002	0.004	0.000	0.004	0.001
20:00～21:00	0.000	0.000	0.000	0.000	0.001	0.001	0.003	0.000	0.003	0.001
21:00～22:00	0.000	0.000	0.000	0.000	0.001	0.001	0.003	0.000	0.003	0.001
22:00～23:00	0.000	0.000	0.000	0.000	0.001	0.001	0.003	0.000	0.003	0.001
23:00～24:00	0.000	0.000	0.000	0.000	0.000	0.001	0.002	0.000	0.002	0.000
最小値	0.000	0.000	0.000	0.000	0.000	0.000	0.000	0.000	－	－
最大値	0.000	0.001	0.001	0.000	0.006	0.004	0.004	－	0.006	－
平均値	0.000	0.000	0.000	0.000	0.001	0.001	0.002	－	－	0.001

(5) 塩化水素

1) 調査結果の概要

塩化水素の現地調査結果の概要は、表 1.1.1-11 に示すとおりである

表 1.1.1-11 塩化水素の現地調査結果の概要

単位：ppm

項目	調査地点	事業実施区域内	大谷中学校	思い出の里会館	光徳寺公園	さぎ山記念公園	柏陽中学校	岩槻中学校	春里中学校
秋季	測定値	0.001	0.001未満	0.002	0.001未満	0.001未満	0.003	0.001未満	0.002
	目標環境濃度適否	○	○	○	○	○	○	○	○
冬季	測定値	0.001未満	0.001	0.001	0.001未満	0.001未満	0.001	0.001	0.001
	目標環境濃度適否	○	○	○	○	○	○	○	○
春季	測定値	0.001未満	0.001未満	0.001未満	0.001未満	0.001未満	0.001未満	0.001未満	0.001未満
	目標環境濃度適否	○	○	○	○	○	○	○	○
夏季	測定値	0.001未満	0.001未満	0.001未満	0.001未満	0.001未満	0.001未満	0.001未満	0.001未満
	目標環境濃度適否	○	○	○	○	○	○	○	○

備考）目標環境濃度：1年平均値0.02ppm以下

2) 調査結果

塩化水素の現地調査結果は、表 1.1.1-12 （1）～（4）に示すとおりである。

表 1.1.1-12（1） 塩化水素の現地調査結果（秋季）

単位：ppm

測定期間	事業実施区域内	大谷中学校	思い出の里会館	光徳寺公園	さぎ山記念公園	柏陽中学校	岩槻中学校	春里中学校
11月4日～11月5日	0.001	0.001未満	0.003	0.001未満	0.001未満	0.002	0.001未満	0.001
11月5日～11月6日	0.001	0.001	0.003	0.001未満	0.001未満	0.005	0.001未満	0.001
11月6日～11月7日	0.003	0.001未満	0.002	0.001	0.001	0.002	0.002	0.002
11月7日～11月8日	0.001	0.001	0.001	0.002	0.001未満	0.006	0.001未満	0.002
11月8日～11月9日	0.001	0.001未満	0.002	0.001未満	0.001未満	0.002	0.001未満	0.002
11月9日～11月10日	0.002	0.001未満	0.002	0.001未満	0.001未満	0.001	0.001未満	0.002
11月10日～11月11日	0.001	0.001	0.002	0.001未満	0.001未満	0.002	0.001未満	0.001

表 1.1.1-12（2） 塩化水素の現地調査結果（冬季）

単位：ppm

測定月日	事業実施区域内	大谷中学校	思い出の里会館	光徳寺公園	さぎ山記念公園	柏陽中学校	岩槻中学校	春里中学校
1月19日～1月20日	0.001	0.001	0.002	0.001	0.001	0.001	0.002	0.001
1月20日～1月21日	0.001	0.002	0.002	0.001	0.001	0.001	0.002	0.002
1月21日～1月22日	0.001	0.001	0.001	0.001	0.001	0.002	0.002	0.002
1月22日～1月23日	0.001未満	0.001未満	0.001未満	0.001未満	0.001未満	0.001未満	0.001未満	0.001未満
1月23日～1月24日	0.001未満	0.001未満	0.001未満	0.001未満	0.001未満	0.001未満	0.001	0.001未満
1月24日～1月25日	0.001未満	0.001未満	0.001未満	0.001未満	0.001未満	0.001未満	0.001未満	0.001未満
1月25日～1月26日	0.001未満	0.001未満	0.001未満	0.001未満	0.001未満	0.001未満	0.001	0.001未満

表 1.1.1-12（3） 塩化水素の現地調査結果（春季）

単位：ppm

測定月日	事業実施区域内	大谷中学校	思い出の里会館	光徳寺公園	さぎ山記念公園	柏陽中学校	岩槻中学校	春里中学校
4月13日～4月14日	0.001未満	0.001未満	0.001未満	0.001未満	0.001未満	0.001未満	0.001未満	0.001未満
4月14日～4月15日	0.001未満	0.001未満	0.001未満	0.001未満	0.001未満	0.001未満	0.001未満	0.001未満
4月15日～4月16日	0.001未満	0.001未満	0.001未満	0.001未満	0.001未満	0.001未満	0.001未満	0.001未満
4月16日～4月17日	0.001未満	0.001未満	0.001	0.002	0.001	0.001未満	0.001未満	0.001未満
4月17日～4月18日	0.001未満	0.001未満	0.001未満	0.001未満	0.001未満	0.001未満	0.001未満	0.001未満
4月18日～4月19日	0.001未満	0.001未満	0.001未満	0.001未満	0.001未満	0.001未満	0.001未満	0.001未満
4月19日～4月20日	0.001未満	0.001未満	0.001未満	0.001未満	0.001未満	0.001未満	0.001未満	0.001未満

表 1.1.1-12（4） 塩化水素の現地調査結果（夏季）

単位：ppm

測定月日	事業実施区域内	大谷中学校	思い出の里会館	光徳寺公園	さぎ山記念公園	柏陽中学校	岩槻中学校	春里中学校
7月6日～7月7日	0.001未満	0.001未満	0.001未満	0.001未満	0.001未満	0.001未満	0.001未満	0.001未満
7月7日～7月8日	0.001未満	0.001未満	0.001未満	0.001未満	0.001未満	0.001未満	0.001未満	0.001未満
7月8日～7月9日	0.001未満	0.001未満	0.001未満	0.001未満	0.001未満	0.001	0.001未満	0.001未満
7月9日～7月10日	0.001未満	0.001未満	0.001未満	0.001未満	0.001未満	0.001未満	0.001未満	0.001未満
7月10日～7月11日	0.001未満	0.001未満	0.001未満	0.001未満	0.001未満	0.001未満	0.001未満	0.001未満
7月11日～7月12日	0.001未満	0.001未満	0.001未満	0.001未満	0.001未満	0.001未満	0.001未満	0.001未満
7月12日～7月13日	0.001未満	0.001未満	0.001未満	0.001未満	0.001未満	0.001未満	0.001未満	0.001未満

(6) ダイオキシン類

1) 調査結果

ダイオキシン類の現地調査結果は、表 1.1.1-13 に示すとおりである。

表 1.1.1-13 ダイオキシン類の現地調査結果

単位：pg-TEQ/m^3

項目	調査地点	事業実施区域内	大谷中学校	思い出の里会館	光徳寺公園	さぎ山記念公園	柏陽中学校	岩槻中学校	春里中学校
秋季	測定値	0.23	0.12	0.09	0.18	0.13	0.22	0.40	0.12
	環境基準適否	○	○	○	○	○	○	○	○
冬季	測定値	0.06	0.07	0.05	0.05	0.05	0.07	0.09	0.07
	環境基準適否	○	○	○	○	○	○	○	○
春季	測定値	0.03	0.03	0.02	0.02	0.03	0.04	0.03	0.03
	環境基準適否	○	○	○	○	○	○	○	○
夏季	測定値	0.03	0.03	0.03	0.03	0.03	0.03	0.02	0.02
	環境基準適否	○	○	○	○	○	○	○	○

備考）環境基準値：0.6pg-TEQ/m^{3}以下

(7) 水銀

1) 調査結果の概要

水銀の現地調査結果の概要は、表 1.1.1-14 に示すとおりである。

表 1.1.1-14 水銀の現地調査結果の概要

単位：μg/m^3

項目	調査地点	事業実施区域内	大谷中学校	思い出の里会館	光徳寺公園	さぎ山記念公園	柏陽中学校	岩槻中学校	春里中学校
秋季	測定値	0.001未満	0.002	0.002	0.002	0.002	0.002	0.002	0.008
	環境基準適否	○	○	○	○	○	○	○	○
冬季	測定値	0.003	0.002	0.002	0.002	0.002	0.002	0.002	0.002
	環境基準適否	○	○	○	○	○	○	○	○
春季	測定値	0.003	0.003	0.002	0.003	0.003	0.001未満	0.003	0.003
	環境基準適否	○	○	○	○	○	○	○	○
夏季	測定値	0.003	0.003	0.002	0.002	0.002	0.001未満	0.002	0.002
	環境基準適否	○	○	○	○	○	○	○	○

備考）環境基準値：1年平均値40μg/m^{3}以下

2)　調査結果

水銀の現地調査結果は、表 1.1.1-15（1）～（4）に示すとおりである。

表 1.1.1-15（1）　水銀の現地調査結果（秋季）

単位：μg/m^3

測定期間	事業実施区域内	大谷中学校	思い出の里会館	光徳寺公園	さぎ山記念公園	柏陽中学校	岩槻中学校	春里中学校
11月4日～11月5日	0.001未満	0.002	0.002	0.002	0.002	0.003	0.002	0.006
11月5日～11月6日	0.001未満	0.002	0.002	0.002	0.002	0.002	0.002	0.008
11月6日～11月7日	0.001未満	0.002	0.002	0.002	0.002	0.002	0.002	0.009
11月7日～11月8日	0.001未満	0.001	0.002	0.002	0.002	0.002	0.002	0.007
11月8日～11月9日	0.001未満	0.002	0.002	0.002	0.002	0.002	0.002	0.009
11月9日～11月10日	0.001未満	0.003	0.002	0.002	0.003	0.002	0.002	0.008
11月10日～11月11日	0.001未満	0.002	0.001	0.002	0.002	0.002	0.002	0.007

表 1.1.1-15（2）　水銀の現地調査結果（冬季）

単位：μg/m^3

測定月日	事業実施区域内	大谷中学校	思い出の里会館	光徳寺公園	さぎ山記念公園	柏陽中学校	岩槻中学校	春里中学校
1月19日～1月20日	0.003	0.002	0.002	0.002	0.002	0.002	0.002	0.002
1月20日～1月21日	0.003	0.002	0.002	0.002	0.002	0.002	0.002	0.002
1月21日～1月22日	0.003	0.002	0.002	0.002	0.002	0.002	0.002	0.002
1月22日～1月23日	0.004	0.002	0.002	0.003	0.002	0.002	0.002	0.003
1月23日～1月24日	0.002	0.002	0.002	0.002	0.002	0.002	0.002	0.002
1月24日～1月25日	0.002	0.002	0.002	0.002	0.002	0.002	0.002	0.002
1月25日～1月26日	0.002	0.002	0.002	0.002	0.002	0.002	0.002	0.002

表 1.1.1-15（3）　水銀の現地調査結果（春季）

単位：μg/m^3

測定月日	事業実施区域内	大谷中学校	思い出の里会館	光徳寺公園	さぎ山記念公園	柏陽中学校	岩槻中学校	春里中学校
4月13日～4月14日	0.003	0.002	0.002	0.002	0.002	0.001未満	0.002	0.002
4月14日～4月15日	0.003	0.002	0.002	0.002	0.003	0.001未満	0.002	0.002
4月15日～4月16日	0.003	0.002	0.002	0.002	0.003	0.001未満	0.003	0.003
4月16日～4月17日	0.004	0.004	0.003	0.004	0.004	0.001未満	0.004	0.004
4月17日～4月18日	0.004	0.003	0.003	0.003	0.003	0.001未満	0.003	0.003
4月18日～4月19日	0.002	0.002	0.002	0.003	0.002	0.001未満	0.002	0.002
4月19日～4月20日	0.003	0.003	0.003	0.003	0.003	0.001未満	0.003	0.003

表 1.1.1-15（4）　水銀の現地調査結果（夏季）

単位：μg/m^3

測定月日	事業実施区域内	大谷中学校	思い出の里会館	光徳寺公園	さぎ山記念公園	柏陽中学校	岩槻中学校	春里中学校
7月6日～7月7日	0.002	0.003	0.002	0.002	0.002	0.001未満	0.002	0.002
7月7日～7月8日	0.003	0.002	0.003	0.002	0.003	0.001未満	0.003	0.003
7月8日～7月9日	0.003	0.002	0.002	0.002	0.002	0.001未満	0.002	0.002
7月9日～7月10日	0.002	0.003	0.002	0.002	0.002	0.001未満	0.002	0.002
7月10日～7月11日	0.002	0.003	0.003	0.002	0.002	0.001未満	0.002	0.002
7月11日～7月12日	0.003	0.003	0.002	0.002	0.002	0.001未満	0.002	0.002
7月12日～7月13日	0.003	0.003	0.003	0.003	0.003	0.001未満	0.003	0.003

(8) 気象（地上気象）

① 風向

平成 26 年度の 10 月～平成 27 年 9 月における風向（地上）の現地調査結果は、表 1.1.1-16（1）～（12）に示すとおりである。

表 1.1.1-16（1）　風向の現地調査結果（10 月：事業実施区域内）

測定期間：　平成26年10月1日(水)～10月31日(金)
測定地点：　事業実施区域内
測定項目：風向

時＼日	10/1 (水)	10/2 (木)	10/3 (金)	10/4 (土)	10/5 (日)	10/6 (月)	10/7 (火)	10/8 (水)	10/9 (木)	10/10 (金)	10/11 (土)	10/12 (日)	10/13 (月)	10/14 (火)	10/15 (水)	10/16 (木)	10/17 (金)	10/18 (土)	10/19 (日)	10/20 (月)	10/21 (火)	10/22 (水)	10/23 (木)	10/24 (金)	10/25 (土)	10/26 (日)	10/27 (月)	10/28 (火)	10/29 (水)	10/30 (木)	10/31 (金)
0-1	-	WNW	SSE	WNW	E	NW	ESE	WSW	WNW	NW	NW	ENE	Calm	S	NW	NW	WNW	W	NW	Calm	NW	NW	NW	NW	NW	NW	WNW	NW	NW	WNW	NW
1-2	-	NW	SSW	WNW	E	NW	ESE	SSW	Calm	Calm	NW	WNW	Calm	S	NW	NW	Calm	SSW	NW	NW	NW	SW	NW	NW	NW	NW	NW	NW	NW	WNW	WNW
2-3	-	ENE	WSW	NW	E	NW	E	WSW	E	WNW	Calm	NW	Calm	S	NW	NW	WSW	Calm	NW	NW	Calm	Calm	NW	NW	Calm	NW	Calm	NW	NW	NW	NW
3-4	-	Calm	WNW	WSW	ENE	NW	E	SW	WNW	Calm	NW	E	W	SSW	ENE	WNW	NNW	NW	NW	WNW	NW	E	NW	NW	Calm	NW	WNW	NW	NW	NW	NW
4-5	-	E	Calm	E	ENE	NW	E	WNW	WNW	Calm	E	SE	Calm	WSW	WNW	WNW	SW	NW	NW	NW	NW	W	NW	WNW	Calm	NW	WNW	NW	NW	SW	NW
5-6	-	Calm	WNW	ESE	ENE	NW	E	WNW	WSW	Calm	ESE	Calm	SW	WNW	NW	NW	NW	WNW	NW	NW	WNW	WNW	NW	Calm	Calm	NW	Calm	NW	NW	NW	NW
6-7	-	S	WNW	Calm	ENE	S	E	NW	NW	WSW	SE	SE	ENE	WNW	E	NW	WNW	ENE	NW	NW	Calm	ENE	NW	WNW	NW	WNW	Calm	NW	NW	NW	NW
7-8	-	S	NW	ESE	ENE	E	E	NW	NW	SSW	E	E	WNW	WNW	Calm	NW	NW	WNW	NW	NW	NW	E	NW	NW	WNW	NW	WSW	NW	NW	WNW	NW
8-9	-	SE	NW	ESE	E	ENE	E	NW	NW	SW	ESE	E	NNE	NW	E	NW	NW	NW	NW	NW	WNW	ENE	NW	WNW	NW	WNW	NW	NW	NW	WNW	NW
9-10	-	ESE	NW	ESE	E	E	E	E	ENE	SW	E	ESE	NW	NW	ESE	NW	NW	NNE	WNW	WSW	Calm	E	S	WNW	WNW	WNW	Calm	NW	NW	NW	WNW
10-11	-	S	SSE	ESE	ENE	NW	E	SSE	E	SSW	E	ESE	NW	NW	E	N	NW	ESE	WNW	S	Calm	ENE	WNW	WNW	SE	SSW	S	NW	NW	N	NW
11-12	-	SSW	SSW	ESE	SSW	WNW	ENE	ENE	ESE	SW	ESE	Calm	WNW	NW	E	WNW	NW	SE	SE	S	Calm	ENE	NW	SSW	S	S	S	NW	WNW	SSE	S
12-13	-	E	SSW	ESE	W	W	ENE	E	SE	SSW	ESE	ENE	NW	NW	ESE	E	NW	SE	ESE	SW	S	ENE	SSE	SE	SSW	SSE	SSE	NW	WNW	SE	SW
13-14	-	ESE	S	ESE	WNW	W	ESE	E	SE	S	E	E	NW	NW	ESE	ESE	NW	S	SE	SW	S	ENE	WNW	SE	SSW	SSE	SSE	NW	SW	ESE	SSE
14-15	-	E	SSE	E	NW	NW	ESE	SE	SSE	S	ESE	SE	SW	NW	ESE	ESE	NW	ESE	S	SW	SSW	ENE	E	SSE	SE	SSE	SSE	NW	SW	SSE	SE
15-16	NW	ESE	S	ESE	NW	NW	ESE	ESE	SSE	S	ESE	ESE	SW	NW	E	E	NW	SSE	S	WSW	SSW	SE	NW	ESE	SE	S	WSW	NW	SW	SE	SE
16-17	E	ESE	SSW	E	NW	NW	ESE	ESE	SSE	S	E	E	WSW	NW	ESE	ESE	NW	ESE	SSE	N	NW	W	NW	ENE	SE	SSE	NW	NW	Calm	SE	SSE
17-18	ENE	E	SSE	E	NW	NW	E	ESE	SSE	S	ESE	ESE	E	NW	Calm	ESE	NW	ESE	SE	NW	WNW	W	WNW	E	SE	SE	NW	NW	SSE	SW	S
18-19	Calm	ESE	SSW	E	NW	NW	ESE	E	S	SE	ESE	E	ENE	NW	Calm	ESE	NW	E	SSE	NW	NW	S	NW	Calm	SE	S	NW	NW	E	WSW	W
19-20	ESE	ESE	Calm	ESE	NW	WNW	ESE	ESE	SSE	SW	ESE	Calm	E	NW	WSW	ESE	NW	E	Calm	NW	WSW	NW	NW	E	SE	SSW	NW	NW	NNW	Calm	WNW
20-21	Calm	SE	NW	E	NW	ENE	SE	ESE	S	Calm	ESE	ESE	E	NW	NW	ESE	Calm	ENE	E	NW	WNW	NW	NW	ESE	Calm	Calm	NW	NW	NW	NW	NW
21-22	Calm	SE	SW	ENE	NW	E	ESE	SE	Calm	NW	E	ESE	SE	NW	NW	ESE	Calm	ENE	Calm	WNW	NW	WNW	NW	SW	NW	Calm	NW	NW	NW	Calm	NW
22-23	WNW	SE	E	Calm	ENE	NW	E	ENE	S	NW	ENE	E	SSE	WNW	NW	ENE	NW	NW	Calm	NW	Calm	NW	Calm	Calm	NW	WNW	NW	NW	NW	NW	NW
23-24	WNW	SSE	ESE	ENE	NW	ENE	E	Calm	SSE	NW	ENE	Calm	SSE	NW	NW	WSW	NW	NW	Calm	NW	WSW	NW	WNW	Calm	NW	NW	NW	NW	NW	NW	NW

風向	頻度 (回)	割合 (%)
N	3	0.4
NNE	2	0.3
NE	0	0.0
ENE	38	5.2
E	72	9.9
ESE	70	9.6
SE	36	4.9
SSE	31	4.3
S	34	4.7
SSW	20	2.7
SW	21	2.9
WSW	18	2.5
W	9	1.2
WNW	69	9.5
NW	240	32.9
NNW	2	0.3
Calm	64	8.8
合計	729	100.0

表 1.1.1-16（2）　風向の現地調査結果（11 月：事業実施区域内）

測定期間：　平成26年11月1日(土)～11月30日(日)
測定地点：　事業実施区域内
測定項目：風向

時＼日	11/1 (土)	11/2 (日)	11/3 (月)	11/4 (火)	11/5 (水)	11/6 (木)	11/7 (金)	11/8 (土)	11/9 (日)	11/10 (月)	11/11 (火)	11/12 (水)	11/13 (木)	11/14 (金)	11/15 (土)	11/16 (日)	11/17 (月)	11/18 (火)	11/19 (水)	11/20 (木)	11/21 (金)	11/22 (土)	11/23 (日)	11/24 (月)	11/25 (火)	11/26 (水)	11/27 (木)	11/28 (金)	11/29 (土)	11/30 (日)
0-1	S	NW	WNW	WNW	NW	NW	NW	NW	WNW	Calm	NW	NW	Calm	WNW	NW	NW	NW	WNW	NW	WNW	NW	NW	NW	E	Calm	NW	NW	NW	W	Calm
1-2	WNW	NW	Calm	WNW	NW	NW	NW	NW	WNW	WNW	NW	NW	NW	SE	NW	NW	NW	Calm	NW	Calm	NW	NW	NW	WNW	Calm	NW	SW	NW	NNW	WNW
2-3	NW	WNW	Calm	WNW	NW	NW	NW	NW	NW	NW	NW	NW	Calm	ESE	NW	NW	NW	NW	WNW	NW	NW	NW	NW	W	Calm	NW	WNW	Calm	W	ESE
3-4	Calm	WSW	W	NW	NW	NW	NW	WNW	Calm	Calm	NW	NW	E	NW	NW	NW	NW	NW	WNW	NW	WNW	Calm	NW	W	Calm	NNW	SSE	NW	Calm	ENE
4-5	Calm	W	NW	NW	NW	N	NW	NW	Calm	Calm	WNW	NW	NW	NW	W	NW	NW	NW	WNW	NW	WNW	NW	NW	WSW	W	NW	WNW	NW	SSE	Calm
5-6	W	WSW	NW	NW	NW	W	WNW	WNW	Calm	Calm	NW	E	Calm	WNW	SW	NNW	NW	WNW	NW	NW	NW	Calm	WNW	Calm	WNW	NW	WNW	NW	Calm	Calm
6-7	NW	SSW	NW	WNW	NW	NW	WNW	NW	WNW	NW	NW	WNW	WSW	WNW	W	SSE	NW	NW	NW	NW	NW	W	NW	WSW	NW	NW	WNW	NW	Calm	NNW
7-8	NW	SW	NW	NW	NW	NW	NW	NW	NW	NW	NW	WNW	W	NW	NW	Calm	NW	NW	NW	NW	NW	NW	NW	WNW	Calm	NW	WNW	NW	NNW	Calm
8-9	NW	SE	NW	NW	NW	NW	NW	WNW	WNW	NW	NW	NW	Calm	NW	NW	NW	NW	NW	NW	NW	NW	NW	NW	NW	WNW	NW	NW	NNW	NW	ENE
9-10	NW	SSE	NW	NW	NW	NW	NW	NW	W	NW	NW	NW	Calm	WNW	NW	NW	NW	NW	NW	NW	NW	W	NW	NW	NW	NW	W	NW	NNW	E
10-11	NW	SE	NW	NW	NW	NW	NW	NW	S	NW	NW	WNW	WNW	WSW	NW	NW	NW	NW	NW	NW	NE	WNW	NW	NW	W	NNW	NW	NW	NW	E
11-12	WNW	SSE	NW	NW	NW	NW	NW	NW	W	NW	NW	WNW	E	S	NW	WNW	WNW	NW	NW	NW	SSW	WNW	NW	NW	NW	NNW	WNW	NW	NW	ESE
12-13	NW	SE	NW	NW	NW	NW	NW	NW	WNW	NW	NW	Calm	NNW	ESE	NW	WNW	W	NW	NW	NW	SE	WNW	E	WNW	WNW	NNW	NNW	Calm	SSE	ESE
13-14	WNW	ESE	NW	NW	SSW	SSE	NW	E	NW	NW	NW	WNW	NW	S	NW	W	WNW	NW	NW	NW	E	SE	E	NNW	WNW	NNW	NE	Calm	W	ESE
14-15	E	E	NW	NW	WNW	NW	NW	NW	NW	E	NW	WNW	NW	S	NW	SW	SSE	NW	NW	W	ESE	ESE	SSE	WNW	SE	NNW	ENE	Calm	WSW	ESE
15-16	Calm	WNW	NW	NW	ESE	E	NW	NW	NW	ENE	NW	WNW	NW	S	NW	SSW	SSE	NW	NW	SW	E	E	ESE	NW	NW	NNW	ENE	NW	SSE	ESE
16-17	WNW	WNW	NW	E	ESE	ESE	NW	NW	NW	ENE	NW	Calm	NW	SSE	NW	S	S	NW	NW	WSW	Calm	Calm	E	Calm	NNW	NW	E	WNW	Calm	E
17-18	NW	W	NW	Calm	ENE	Calm	WNW	NW	WNW	Calm	WNW	S	NW	SSW	NW	S	E	NW	Calm	NW	Calm	NNW	ESE	WNW	SSW	NNW	W	W	Calm	ESE
18-19	NW	W	NW	SE	SW	Calm	NW	NW	ENE	WSW	WNW	Calm	NW	ESE	NW	SW	ENE	NW	WNW	WNW	ENE	Calm	SE	Calm	NW	NNW	Calm	Calm	SSW	ESE
19-20	NW	SE	NW	E	NW	Calm	NW	NW	NW	W	NW	SSE	NW	WSW	WNW	Calm	W	NW	W	WNW	Calm	Calm	Calm	NW	NW	NNW	Calm	Calm	Calm	ESE
20-21	NW	S	Calm	ENE	NW	E	NW	WNW	WNW	E	NW	NNW	NW	WNW	NW	WNW	WSW	NW	WNW	Calm	WNW	WNW	Calm	WNW	NW	NW	Calm	WNW	E	ENE
21-22	NW	W	NW	Calm	NW	WNW	NW	NW	NW	E	NW	SE	NW	WNW	NW	E	NW	NW	Calm	Calm	WNW	NW	ENE	WNW	NW	NNW	Calm	W	Calm	ENE
22-23	NW	WNW	NW	W	NW	ENE	ESE	NW	NW	Calm	W	NNW	NW	WSW	NW	NW	NW	NW	E	NW	WNW	NW	Calm	Calm	NW	NNW	Calm	Calm	Calm	Calm
23-24	NW	NW	NW	NW	NW	NW	SSE	NW	NW	NW	NW	NW	NW	NW	NW	NW	NW	NW	Calm	NW	NW	NW	E	Calm	NW	NW	Calm	Calm	NW	Calm

風向	頻度 (回)	割合 (%)
N	1	0.1
NNE	0	0.0
NE	2	0.3
ENE	15	2.1
E	29	4.0
ESE	21	2.9
SE	11	1.5
SSE	14	1.9
S	11	1.5
SSW	7	1.0
SW	7	1.0
WSW	12	1.7
W	33	4.6
WNW	93	12.9
NW	353	49.0
NNW	25	3.5
Calm	86	11.9
合計	720	100.0

表 1.1.1-16（3）　風向の現地調査結果（12 月：事業実施区域内）

測定期間：　平成26年12月1日(月)～12月31日(水)
測定地点：　事業実施区域内
測定項目：風向

時＼日	12/1 (月)	12/2 (火)	12/3 (水)	12/4 (木)	12/5 (金)	12/6 (土)	12/7 (日)	12/8 (月)	12/9 (火)	12/10 (水)	12/11 (木)	12/12 (金)	12/13 (土)	12/14 (日)	12/15 (月)	12/16 (火)	12/17 (水)	12/18 (木)	12/19 (金)	12/20 (土)	12/21 (日)	12/22 (月)	12/23 (火)	12/24 (水)	12/25 (木)	12/26 (金)	12/27 (土)	12/28 (日)	12/29 (月)	12/30 (火)	12/31 (水)
0-1	NNW	WSW	W	S	W	Calm	NW	NW	NW	WNW	SE	WNW	E	Calm	Calm	NW	WSW	NW	WNW	NW	NW	WSW	W	SE	NNW	NW	WNW	NW	ESE	NW	Calm
1-2	NW	WSW	ESE	Calm	Calm	SE	NW	NW	NW	NW	Calm	NW	E	Calm	Calm	SW	SW	WNW	W	NW	WNW	WNW	WNW	SSE	W	NW	WNW	Calm	Calm	WSW	Calm
2-3	NNW	SSE	NNW	ESE	W	Calm	NW	WNW	NW	NW	ESE	NW	W	NW	W	Calm	W	NW	WNW	NW	NW	NW	Calm	Calm	Calm	SE	SSE	Calm	WNW	W	N
3-4	NW	Calm	ESE	SSE	WSW	Calm	Calm	NW	NW	NW	Calm	NW	W	NW	WNW	WNW	WNW	Calm	WNW	NW	NW	NW	NW	Calm	NW	Calm	Calm	NW	NW	NW	WNW
4-5	NW	SW	Calm	WNW	W	WNW	NW	NW	NW	NW	Calm	NW	NW	W	SW	W	NW	WNW	SSE	WNW	NW	NW	NNW	Calm	NW	Calm	WNW	NW	Calm	W	Calm
5-6	NW	NW	N	W	NW	NW	W	NW	NW	NW	WSW	NW	Calm	Calm	WNW	NW	NW	W	Calm	W	WNW	NW	NW	Calm	NW	Calm	NW	NW	WSW	Calm	WSW
6-7	NW	WNW	N	Calm	NW	NW	WNW	NW	WNW	Calm	WSW	NW	W	Calm	NW	NW	WNW	W	Calm	Calm	NW	WNW	NW	Calm	NW	Calm	NW	WNW	NW	Calm	NNW
7-8	NW	WNW	Calm	NNW	NW	NW	WNW	NW	NW	W	NW	NW	W	Calm	W	NW	WSW	W	Calm	Calm	W	SW	NW	W	NW	Calm	NW	NW	NW	N	WNW
8-9	NNW	ESE	SSW	NW	NW	NW	NW	NW	NW	NW	NW	NW	W	WNW	WNW	NW	WSW	WNW	NW	WNW	WNW	NW	NW	NW	NNW	NNW	NNW	NW	NW	E	NNW
9-10	Calm	S	SSW	WNW	NW	NW	NW	NW	NNW	NW	NW	NW	SW	NW	WNW	NW	WSW	WNW	E	NW	NW	NW	NNW	WNW	NW	NNW	NW	NW	NW	ENE	SSE
10-11	NNW	SE	SW	Calm	NW	NW	NW	NW	NW	NW	Calm	NW	S	WNW	NW	NW	WNW	WNW	NW	NNW	NW	WSW	NW	NW	NW	NW	NW	NW	NW	ENE	W
11-12	NW	WNW	S	Calm	W	NNW	NW	S	NNW	S	NW	NW	SSW	NW	NW	NNW	WNW	WNW	NW	NW	NW	W	NW	SSW	NW	NW	NW	E	NW	NW	WNW
12-13	NW	NNW	S	Calm	ENE	NW	NW	SSE	WNW	WNW	NW	WNW	SW	W	NNW	NW	WNW	NW	WNW	E	NW	WSW	NW	Calm	NW	NW	NW	SE	NW	NW	WSW
13-14	NW	NW	E	E	SE	NW	NNW	Calm	NW	WNW	WNW	WNW	W	SW	NW	NNW	WNW	WNW	E	ENE	WSW	NW	NW	WNW	NNW	NNW	NW	SSE	NW	W	SE
14-15	WNW	NW	ESE	NNW	NNW	WNW	NW	Calm	NW	SSE	NW	WNW	NW	WSW	NW	NW	WNW	NW	ESE	ENE	ESE	WNW	NW	W	NW	NW	NW	SE	WNW	Calm	SE
15-16	NW	NW	E	Calm	Calm	WNW	NW	Calm	NW	SE	NW	WNW	NW	SW	NW	NW	WNW	WNW	SSE	SE	ESE	NW	NW	SSE	NW	NW	NW	ENE	Calm	NW	SE
16-17	NW	NW	SSE	NW	Calm	WSW	NW	ESE	NW	Calm	SSE	Calm	NW	WSW	NW	NW	WNW	NW	SSE	NW	Calm	WNW	NW	Calm	NW	NW	NNW	Calm	W	Calm	SSE
17-18	WNW	NW	SE	NW	Calm	WNW	Calm	Calm	NW	Calm	SE	Calm	NW	NW	WSW	NW	W	NW	ENE	NW	Calm	NW	NW	Calm	NNW	NW	NNW	Calm	Calm	Calm	S
18-19	SSW	NNW	S	SE	NW	W	NW	Calm	NW	Calm	Calm	Calm	NW	NW	N	NW	WSW	NW	E	WNW	ENE	NW	WNW	Calm	NW	NW	WNW	SW	Calm	WNW	SSW
19-20	SW	Calm	Calm	NW	NW	WNW	WNW	W	NW	Calm	WSW	NW	SE	SSW	E	NW	SW	NW	E	NW	NNW	W	WNW	Calm	W	NW	SSW	Calm	WSW	W	SSW
20-21	WNW	E	NE	NW	NW	NW	Calm	W	NW	Calm	Calm	NW	NW	Calm	E	W	SW	WNW	E	NW	WSW	WSW	NW	WSW	NW	WNW	WNW	WNW	WNW	Calm	SSW
21-22	W	Calm	W	NW	NW	NW	W	NW	NW	NW	WNW	NW	E	Calm	ESE	ESE	W	NW	WNW	NW	NW	Calm	NW	WSW	NW	NW	Calm	WNW	Calm	SSW	SSW
22-23	W	NE	NW	NW	Calm	NW	Calm	NW	NW	NW	NW	NW	ESE	Calm	NW	WNW	WNW	WNW	WNW	E	Calm	W	NW	ESE	NW	NNW	NW	NW	NW	Calm	NW
23-24	WSW	Calm	Calm	NW	Calm	NW	Calm	WNW	WNW	NW	NW	S	Calm	Calm	NW	WNW	NW	W	NW	NW	SW	WNW	NW	SW	NW	NW	NW	NW	Calm	Calm	NW

風向	頻度 (回)	割合 (%)
N	5	0.7
NNE	0	0.0
NE	2	0.3
ENE	8	1.1
E	18	2.4
ESE	15	2.0
SE	17	2.3
SSE	15	2.0
S	10	1.3
SSW	12	1.6
SW	16	2.2
WSW	29	3.9
W	51	6.9
WNW	98	13.2
NW	299	40.2
NNW	34	4.6
Calm	115	15.5
合計	744	100.0

表 1.1.1-16（4）　風向の現地調査結果（1 月：事業実施区域内）

調査期間：　平成27年1月1日(木)～1月31日(土)
調査地点：　東部環境センター
測定項目：　風向

時＼日	1/1 (木)	1/2 (金)	1/3 (土)	1/4 (日)	1/5 (月)	1/6 (火)	1/7 (水)	1/8 (木)	1/9 (金)	1/10 (土)	1/11 (日)	1/12 (月)	1/13 (火)	1/14 (水)	1/15 (木)	1/16 (金)	1/17 (土)	1/18 (日)	1/19 (月)	1/20 (火)	1/21 (水)	1/22 (木)	1/23 (金)	1/24 (土)	1/25 (日)	1/26 (月)	1/27 (火)	1/28 (水)	1/29 (木)	1/30 (金)	1/31 (土)
0-1	NW	W	WNW	WNW	NW	NW	NW	NW	WNW	NW	NW	NW	WNW	NW	WNW	NW	NW	NW	W	NW	NW	NW	WNW	WNW	NW	NW	NW	NW	NW	NW	Calm
1-2	NW	WNW	NW	NNE	Calm	NW	NW	WNW	NW	NW	NW	NW	WNW	WNW	NW	NW	NW	NW	SW	NW	WSW	W	NW	NW	NW	NW	NW	NNW	NW	NW	WNW
2-3	NW	W	NW	Calm	Calm	NW	NW	WSW	NW	NW	WSW	NW	WNW	NW	NW	NW	WNW	WNW	WSW	NW	WNW	WNW	NW	NW	NW	NW	NW	NNW	NW	NW	WSW
3-4	NW	WNW	NW	Calm	WNW	WNW	NW	NW	WNW	NW	W	NW	WNW	NW	WSW	NW	WNW	W	WNW	NW	NW	Calm	E	NW	NW	NW	NW	E	NNW	NW	WSW
4-5	NW	W	NW	Calm	NW	Calm	NW	NW	WNW	NW	WNW	NW	NW	Calm	WSW	NW	Calm	WNW	NW	NW	NW	ENE	Calm	NW	NW	NW	NW	ESE	Calm	NW	WNW
5-6	NW	W	WNW	Calm	WNW	W	NW	WSW	NW	NW	W	NW	SW	Calm	SW	NW	NNW	WNW	NW	NW	NW	W	Calm	NW	Calm	NW	NW	ENE	E	NW	WNW
6-7	NW	WSW	NW	Calm	WNW	Calm	NW	W	WNW	WNW	SSW	WNW	ENE	WNW	NW	NW	NW	WNW	NW	WNW	NW	Calm	Calm	NW	SW	NW	NW	ENE	SE	NW	NW
7-8	NW	NNW	NNW	Calm	Calm	NW	NW	WNW	W	NW	W	WNW	ENE	WNW	WNW	NW	NW	WNW	NW	NW	NW	Calm	W	NNW	Calm	NW	NW	NW	NW	NW	NW
8-9	NW	WNW	NW	NW	NW	Calm	NNW	NW	WNW	WNW	WNW	NW	ESE	NW	NW	NW	WNW	WNW	NW	NW	NW	NW	NW	ENE	WNW	WNW	NW	NW	NW	NW	NW
9-10	NW	SSW	NW	Calm	NW	ESE	NW	NW	NW	WNW	NW	NW	NW	NW	NW	NNW	NW	NW	NW	WNW	NW	NW	WNW	NW	NW	WNW	NNW	NW	NNW	NW	NW
10-11	NW	WSW	NW	NW	NW	WNW	NW	NW	NW	NW	WNW	NW	NW	ESE	NW	NW	NW	NW	WNW	NW	NW	NW	NW	NW	ENE	Calm	NW	NW	NW	NW	NW
11-12	NW	WSW	NW	NW	NW	SSW	NW	NW	NW	NW	SSW	NW	NW	ENE	NW	NW	NW	NW	WSW	NW	NW	E	NW	NW	ESE	SE	WNW	NW	WNW	NW	NW
12-13	NW	SW	NW	WNW	NNW	SSW	NW	NW	NW	WNW	SSE	NW	NW	E	NW	NW	NW	NW	WNW	NNW	NW	NW	NW	NW	SE	SSW	WNW	NW	NW	NW	NW
13-14	NW	SSE	NW	NW	NW	SSW	NW	NW	NW	NW	SE	NW	NW	E	NW	NW	NW	NW	WSW	NW	NW	NW	NW	SE	S	S	NW	NW	SE	NW	NW
14-15	NW	SSE	NW	Calm	NW	SW	NNW	NW	NW	NW	SE	NW	NW	SSW	NW	ENE	NW	NW	WNW	NW	NW	NW	NW	SE	SE	ESE	NW	NW	E	NW	NW
15-16	NW	E	NW	Calm	E	NW	NW	NW	NW	NW	E	NW	NW	W	NW	E	NW	NW	NW	NW	NW	NW	NW	ESE	ESE	ESE	NW	NW	E	NW	NW
16-17	NW	E	WNW	Calm	ESE	NW	NW	NNW	NW	NNW	Calm	NW	WNW	Calm	NW	E	NW	WNW	NW	NW	NW	NW	NW	ESE	E	ENE	NW	NNW	E	NW	NW
17-18	NW	E	NW	Calm	Calm	NW	NW	NW	NW	NW	NW	NW	NW	Calm	NW	ESE	NW	W	NW	WNW	NW	NW	NW	ESE	E	ENE	NW	NNW	E	NW	NNW
18-19	NW	Calm	NW	SE	E	NW	NW	NW	W	NW	WSW	WNW	WNW	E	NW	SE	NW	NW	NW	NW	NW	NW	NW	Calm	ESE	Calm	NW	NW	E	NW	NW
19-20	NW	NNW	NW	WNW	Calm	NW	NW	NW	WNW	W	Calm	WNW	NW	ENE	NNW	E	NW	NW	NW	NW	NW	NW	NW	SSE	ESE	ENE	NW	NW	ESE	NW	NW
20-21	NW	W	NW	Calm	ESE	NW	NW	NW	WNW	WNW	WNW	WNW	WNW	Calm	NNW	ENE	NW	Calm	NW	NW	NW	NW	NW	E	Calm	NW	NW	NNW	ESE	NW	NW
21-22	WNW	W	NW	NW	E	NW	NW	NW	NW	NW	NW	WNW	WNW	WNW	NW	ENE	NW	Calm	NW	NW	NW	NW	NW	NW	NW	WSW	NW	NW	E	NW	NW
22-23	W	NW	NW	Calm	ESE	NW	NW	NW	NW	Calm	NW	WNW	WNW	NW	ESE	WNW	NW	Calm	NNW	Calm	NW	Calm	NW	Calm	NW	WNW	NW	NNW	ENE	NW	NW
23-24	W	NW	WNW	Calm	NNW	NW	NW	W	NW	NW	NNW	WNW	NW	NW	NW	NW	NW	NW	NW	Calm	WNW	WSW	NW	Calm	NW	Calm	SSW	NW	ENE	NW	NW

風向	頻度 (回)	割合 (%)
N	0	0.0
NNE	1	0.1
NE	0	0.0
ENE	17	2.3
E	26	3.5
ESE	20	2.7
SE	11	1.5
SSE	4	0.5
S	2	0.3
SSW	9	1.2
SW	6	0.8
WSW	17	2.3
W	24	3.2
WNW	91	12.2
NW	434	58.3
NNW	27	3.6
Calm	55	7.4
合計	744	100.0

表 1.1.1-16（5）　風向の現地調査結果（2 月：事業実施区域内）

調査期間：　平成27年2月1日(日)～2月28日(土)
調査地点：　東部環境センター
測定項目：　風向

時＼日	2/1 (日)	2/2 (月)	2/3 (火)	2/4 (水)	2/5 (木)	2/6 (金)	2/7 (土)	2/8 (日)	2/9 (月)	2/10 (火)	2/11 (水)	2/12 (木)	2/13 (金)	2/14 (土)	2/15 (日)	2/16 (月)	2/17 (火)	2/18 (水)	2/19 (木)	2/20 (金)	2/21 (土)	2/22 (日)	2/23 (月)	2/24 (火)	2/25 (水)	2/26 (木)	2/27 (金)	2/28 (土)
0-1	WNW	WNW	NW	Calm	Calm	NW	SE	WNW	WNW	WNW	NW	NW	NW	NW	W	NW	Calm	NW	WSW	SE	Calm	E	NW	SSW	WSW	ESE	Calm	WNW
1-2	NW	WSW	NW	Calm	Calm	NW	ESE	Calm	NW	WSW	NW	NW	NW	WNW	W	NW	W	NW	WNW	W	Calm	ENE	Calm	ENE	E	E	Calm	WNW
2-3	NW	NW	NW	Calm	NW	NNW	Calm	Calm	NW	NW	NW	NW	W	WSW	NW	NW	Calm	NW	WNW	NNW	Calm	E	WNW	ESE	SSE	E	Calm	NW
3-4	NW	WNW	NW	Calm	NW	Calm	Calm	Calm	NW	NW	NW	WNW	NW	WSW	W	NW	NW	NNW	WSW	NW	Calm	WNW	NW	Calm	ESE	NW	NNW	NW
4-5	NW	W	WNW	Calm	NW	NW	E	ESE	NW	NW	Calm	Calm	NW	WSW	W	NW	NW	NW	Calm	Calm	WNW	Calm	NW	NW	ENE	NW	Calm	NW
5-6	WNW	W	NW	Calm	NW	WNW	Calm	Calm	NW	WNW	Calm	NNW	NW	W	NNW	NW	NW	NW	Calm	NNW	Calm	Calm	NW	NNW	E	NW	WNW	NW
6-7	NW	WNW	NW	Calm	NNW	Calm	Calm	ENE	NNW	ESE	Calm	Calm	NW	W	WSW	NW	NW	NW	Calm	Calm	Calm	NNE	Calm	Calm	E	S	Calm	NW
7-8	NW	WSW	NNW	NW	NNW	WSW	Calm	NW	NW	WNW	Calm	NW	NW	W	NW	NW	NW	NW	NW	WSW	NW	NW	WNW	WNW	E	SSE	SE	NW
8-9	NW	WNW	N	NW	Calm	NW	NW	NW	NW	WNW	NW	NW	NW	NW	NW	NW	WNW	NNW	NW	SW	W	NW	NW	NW	E	NNW	NW	NW
9-10	NW	WNW	NNW	NW	NW	W	NW	NW	NW	SW	SSW	NNW	NW	NW	NW	NW	WNW	NNW	NNW	ENE	ESE	NW	ESE	WNW	ESE	NNW	NNW	NW
10-11	NW	NW	NNW	NNW	NW	W	NE	NW	NNW	S	ESE	NW	NW	NW	NW	NNW	W	NNW	NW	NE	E	ESE	ESE	NW	E	NW	NW	NW
11-12	NW	NW	NW	ENE	NW	NW	E	NW	NW	SE	SE	WNW	NNW	NW	NW	NW	ESE	NNW	NNW	ENE	ESE	ENE	SSW	SE	ESE	NW	NNW	NW
12-13	NW	NW	NNW	NE	NNW	NW	ESE	NW	WNW	WSW	SE	ESE	NW	NW	NW	NW	ENE	NW	NNW	ENE	SE	NNW	NNW	E	ENE	NW	NNW	NW
13-14	NW	NW	NNE	NNE	NNW	WNW	SE	NNW	SSE	SSW	SSE	SE	NNW	NW	NW	WNW	E	NNW	NNE	NNW	ESE	E	E	E	ESE	NW	NNW	NNW
14-15	NW	NW	ENE	E	NW	NW	SSE	NW	S	SE	SSE	ESE	NW	NW	NW	NW	ENE	NNW	ENE	ENE	SSE	NW	ENE	ENE	E	NNW	NNW	ESE
15-16	NW	NNW	E	SE	NW	NW	SE	W	S	SE	SE	ESE	NNW	NNW	NW	NW	ENE	NW	ENE	ENE	SE	ENE	ENE	E	E	NNW	NW	ESE
16-17	NNW	NW	E	E	NNW	NNW	E	SSE	SSW	SE	SSE	E	NNW	NNW	NW	NW	NW	NNW	E	ENE	ESE	E	ENE	E	E	NNW	NW	SE
17-18	NW	NW	WNW	ESE	NW	NW	E	ESE	SSE	SE	ESE	ENE	NW	SW	NNW	E	N	NW	ESE	ENE	ESE	NW	E	E	E	NNW	NW	SSE
18-19	NW	NW	NW	ESE	NNW	NW	ESE	NNE	WSW	ENE	E	E	NW	Calm	NW	ENE	NW	NW	ESE	S	ESE	NW	E	ENE	E	NW	NW	ESE
19-20	NNW	NW	WNW	ESE	NW	NNW	E	NW	SSW	Calm	Calm	E	NW	NNW	NW	ENE	NW	SE	ESE	E	ESE	NW	ESE	ENE	ESE	WNW	NW	ESE
20-21	NW	NW	WNW	ESE	NW	NW	E	Calm	NW	Calm	NNW	ENE	WNW	Calm	NW	ENE	NW	NW	ESE	E	ESE	Calm	ESE	ENE	ESE	NW	NW	E
21-22	NW	NW	NW	ESE	NW	NNE	ENE	NW	NW	WNW	NW	ENE	WNW	W	NW	ENE	NW	E	ESE	SSE	E	SSE	S	SE	E	NW	NW	ESE
22-23	NW	NW	WNW	E	NW	NE	NW	NW	W	NW	NW	Calm	NW	ENE	NW	SE	NW	SSW	N	E	E	S	ENE	E	E	NW	WNW	E
23-24	NW	NW	NW	ENE	NW	Calm	NW	WSW	Calm	WNW	NW	WNW	NW	WSW	NW	ENE	NNW	WNW	WSW	Calm	E	E	E	NE	ENE	WNW	W	E

風向	頻度 (回)	割合 (%)
N	3	0.4
NNE	6	0.9
NE	5	0.7
ENE	42	6.3
E	59	8.8
ESE	48	7.1
SE	22	3.3
SSE	13	1.9
S	7	1.0
SSW	7	1.0
SW	3	0.4
WSW	17	2.5
W	20	3.0
WNW	47	7.0
NW	247	36.8
NNW	64	9.5
Calm	62	9.2
合計	672	100.0

表 1.1.1-16（6）　風向の現地調査結果（3 月：事業実施区域内）

調査期間：　平成27年3月1日(日)～3月31日(火)
調査地点：　東部環境センター
測定項目：　風向

時＼日	3/1 (日)	3/2 (月)	3/3 (火)	3/4 (水)	3/5 (木)	3/6 (金)	3/7 (土)	3/8 (日)	3/9 (月)	3/10 (火)	3/11 (水)	3/12 (木)	3/13 (金)	3/14 (土)	3/15 (日)	3/16 (月)	3/17 (火)	3/18 (水)	3/19 (木)	3/20 (金)	3/21 (土)	3/22 (日)	3/23 (月)	3/24 (火)	3/25 (水)	3/26 (木)	3/27 (金)	3/28 (土)	3/29 (日)	3/30 (月)	3/31 (火)
0-1	E	NW	NNW	E	E	NW	WSW	NW	NW	NW	NW	S	W	NW	NE	Calm	E	Calm	Calm	SE	E	Calm	NW	SW	NW	NW	NW	Calm	WNW	NW	Calm
1-2	ENE	NW	NW	NW	NW	NW	WNW	NW	NNW	NW	S	S	NW	NW	Calm	Calm	WNW	Calm	Calm	ESE	SE	Calm	NW	NW	NW	WNW	NW	NW	W	SSE	W
2-3	ENE	NW	NW	NW	NW	NW	NW	NW	NW	NW	WNW	S	NW	NW	Calm	Calm	NW	NW	SSE	S	ESE	NW	WNW	NW	NW	WNW	Calm	NW	NW	ESE	WNW
3-4	Calm	NNW	NW	NW	NW	WSW	NW	NW	NW	NW	NW	SSE	NW	NW	Calm	NW	NW	Calm	NNW	ESE	SE	NW	NNW	NW	NW	NW	Calm	NW	Calm	Calm	NW
4-5	NW	NW	NW	NW	NW	NW	WNW	NW	W	NW	Calm	SSW	NW	NW	Calm	WNW	NW	WSW	W	E	E	NW	ESE	WNW	WNW	NW	Calm	SSE	Calm	NW	WNW
5-6	NW	NW	NW	NW	NW	NW	NW	NW	NW	NW	S	S	WSW	ESE	NW	NW	NW	NW	NW	ESE	ESE	Calm	NW	W	NW	NW	Calm	WNW	Calm	NW	SSE
6-7	NW	NW	NW	NW	NW	W	NW	NW	NNW	NW	SE	SSW	WNW	Calm	WNW	NW	NW	WNW	NW	ESE	ESE	NW	WSW	WNW	NW	NW	Calm	WNW	NW	NW	Calm
7-8	NW	NW	NW	NW	NW	NW	NW	NNW	NNW	NW	SSE	NW	W	SW	NW	WNW	NW	W	NW	ESE	ESE	NW	WNW	W	NW	NW	SW	NW	SSE	NW	Calm
8-9	NNW	NW	NNW	NW	NW	E	NNW	NNW	NW	NW	SSW	S	WNW	NW	NNW	WNW	NW	WSW	NW	ESE	ESE	NW	NW	WNW	NW	NW	SW	SW	W	NW	E
9-10	NNW	NW	NNW	WSW	NW	ENE	E	NW	NNW	NW	SW	W	SE	NNW	NW	WNW	NE	ENE	NW	ESE	E	SSE	WNW	NW	NW	NW	SSW	WNW	S	NW	S
10-11	NNW	NNW	NW	WNW	NW	E	E	NW	NW	NW	WSW	NNW	SW	NNW	NNE	N	SW	E	WNW	E	E	S	E	NW	NW	WNW	WSW	WSW	SSE	WNW	SW
11-12	NW	NW	NW	WNW	NW	E	ENE	NW	NNW	NW	SSW	ENE	WSW	ESE	NNW	SE	SSE	E	NW	ESE	ESE	SSE	NW	NW	NW	WNW	S	SW	SE	NE	S
12-13	NNW	NW	NW	W	NNW	ESE	ENE	NW	NW	NW	NE	ENE	S	E	ENE	SSE	S	E	NW	ESE	E	SE	WNW	NW	NW	NW	SSW	SE	S	SSE	S
13-14	NW	NW	NE	WSW	NW	E	NW	NNW	NNW	NW	SSW	ENE	ESE	SE	E	ESE	SSE	E	NNW	SE	SE	SSE	NW	NW	NW	ENE	S	S	S	SSW	S
14-15	Calm	NNW	ENE	S	NW	ESE	ENE	NNW	N	NW	SSW	ESE	SW	SW	ENE	SSE	SSE	E	NW	ESE	SE	S	NW	NW	NW	NW	SSW	SE	SSW	SE	SSE
15-16	NW	NNW	E	SSE	NW	E	NW	NW	SSE	NW	SSW	E	SSW	SW	ENE	SE	S	E	NW	ESE	SE	S	NW	NW	NW	SE	SSW	S	S	SSE	S
16-17	NW	NNW	E	SE	NW	E	NNW	NNW	NW	NW	SSW	E	SE	SE	ENE	S	S	E	NW	ESE	SE	S	E	NW	NW	SE	SSW	SSE	S	SSW	SSW
17-18	NW	NW	E	SE	NW	ESE	NNW	NW	NW	NW	NW	NNW	E	E	WNW	ESE	SSW	E	NW	E	SSE	S	ESE	NW	NW	SSW	S	SE	SSW	SSW	SSE
18-19	NW	W	E	ENE	WNW	E	NW	NW	NW	NW	NW	NNW	ENE	ESE	Calm	ESE	SSW	E	ENE	ESE	ESE	SSE	ESE	NW	NW	SW	SSW	SE	W	SSW	S
19-20	NW	NW	E	ENE	NW	E	NW	NW	NW	NW	NW	NNW	W	E	WSW	S	SW	SE	E	E	E	SSW	ENE	NW	NW	SSE	S	SE	WSW	S	SSE
20-21	NW	Calm	E	ENE	NW	ESE	NW	WSW	NW	NW	NW	NW	WSW	E	Calm	ESE	SE	ENE	ESE	ESE	E	SSW	E	NW	NW	WSW	E	ESE	SSE	SE	SSE
21-22	NW	ESE	SE	NW	NW	E	NW	SSE	NW	NW	WNW	NNW	WNW	S	Calm	NW	SSE	ENE	ESE	E	E	WSW	ESE	NW	NW	WNW	Calm	SE	NW	E	ESE
22-23	NW	Calm	ENE	NNW	NW	ENE	NW	NW	NW	NW	NW	NW	NW	SW	NW	E	Calm	ENE	ESE	E	ENE	WNW	NNE	NW	NW	NW	NE	WNW	NW	ENE	Calm
23-24	NW	Calm	ESE	S	NW	ENE	NW	NW	NW	NNW	Calm	NW	NW	Calm	Calm	ESE	Calm	Calm	ESE	E	NNE	NW	WSW	NW	WNW	NW	Calm	NW	NW	E	SE

風向	頻度 (回)	割合 (%)
N	2	0.3
NNE	3	0.4
NE	6	0.8
ENE	30	4.0
E	62	8.3
ESE	48	6.5
SE	33	4.4
SSE	31	4.2
S	40	5.4
SSW	27	3.6
SW	16	2.2
WSW	19	2.6
W	16	2.2
WNW	42	5.6
NW	281	37.8
NNW	41	5.5
Calm	47	6.3
合計	744	100.0

表 1.1.1-16（7）　風向の現地調査結果（4 月：事業実施区域内）

調査期間：平成27年4月1日(水)～4月30日(木)
調査地点：東部環境センター
測定項目：風向

日 時	4/1 (水)	4/2 (木)	4/3 (金)	4/4 (土)	4/5 (日)	4/6 (月)	4/7 (火)	4/8 (水)	4/9 (木)	4/10 (金)	4/11 (土)	4/12 (日)	4/13 (月)	4/14 (火)	4/15 (水)	4/16 (木)	4/17 (金)	4/18 (土)	4/19 (日)	4/20 (月)	4/21 (火)	4/22 (水)	4/23 (木)	4/24 (金)	4/25 (土)	4/26 (日)	4/27 (月)	4/28 (火)	4/29 (水)	4/30 (木)
0-1	WNW	ESE	SSW	W	E	Calm	E	Calm	NW	NW	NW	SSE	Calm	NW	S	S	WSW	W	NW	Calm	S	SSE	Calm	E	NW	Calm	Calm	Calm	E	Calm
1-2	W	ESE	NW	NW	ESE	Calm	E	E	NW	Calm	NW	NW	ESE	NW	Calm	Calm	WSW	W	WNW	Calm	NW	Calm	Calm	E	SSW	Calm	Calm	Calm	ESE	Calm
2-3	NW	ESE	W	Calm	E	WSW	E	ENE	NW	NW	NW	Calm	NW	NW	Calm	Calm	WSW	SSE	WSW	ENE	WSW	ESE	Calm	E	NW	Calm	NW	Calm	Calm	Calm
3-4	Calm	ESE	Calm	ENE	E	Calm	ESE	E	NW	NW	NW	Calm	NW	NW	E	SW	W	WSW	Calm	E	E	SSE	Calm	Calm	WNW	NW	NW	Calm	ENE	WNW
4-5	NW	SE	Calm	E	SW	SW	SE	E	NNW	NW	NW	S	NW	NW	SW	WNW	NNW	ESE	Calm	E	WNW	ESE	Calm	NW	WSW	Calm	WNW	Calm	NE	Calm
5-6	Calm	ESE	WNW	E	Calm	Calm	Calm	E	WNW	NW	NW	WNW	NW	W	NW	Calm	Calm	WSW	NW	NW	WNW	ESE	Calm	W	WNW	NW	NW	WNW	N	W
6-7	NW	ESE	NW	E	NW	NW	ESE	E	E	NW	NW	NW	NW	NW	WSW	Calm	NW	SSW	NW	E	WNW	ESE	WSW	ESE	W	NW	WNW	WNW	ESE	S
7-8	NW	ESE	NW	ESE	NW	NW	E	ENE	N	NW	NW	NW	NNW	NW	SW	NW	NW	SW	NW	ESE	NW	ESE	NW	S	SE	WNW	NW	WNW	SSE	NW
8-9	NW	ESE	Calm	E	NW	NW	E	NW	ENE	NNW	NNW	E	NW	W	SSW	Calm	WNW	SSW	WNW	NW	NW	ESE	NW	WNW	ESE	SE	S	NW	S	N
9-10	E	SE	SW	E	NW	ENE	E	NW	ENE	NW	NNW	E	NNW	Calm	SSW	SSE	E	S	E	WNW	NW	ESE	NW	SSW	ESE	SSE	SW	WNW	SSW	ESE
10-11	Calm	S	SSW	ESE	NW	SE	E	NW	E	NW	NNW	E	NNW	SE	S	S	NW	SSW	SSE	WNW	NNW	SE	E	SW	SE	SSE	SSE	SSE	SSW	E
11-12	E	SE	S	E	NW	ESE	ENE	NW	NE	NW	NNE	ESE	NW	Calm	SSW	SE	S	S	ESE	SSW	ENE	SE	E	S	ESE	SSW	SSE	S	S	ENE
12-13	ENE	ESE	SSW	E	NW	ESE	NW	NW	NNW	NW	ENE	ESE	NNW	SSW	SSW	SSE	NNW	SSW	S	S	ESE	ESE	SE	S	E	SSE	SE	S	S	SE
13-14	SSE	SSE	S	E	NW	ENE	ENE	N	NW	NNW	E	ESE	NNW	E	S	SE	NW	S	SE	S	ESE	ESE	ESE	SSW	E	SSW	SSE	SSE	SE	SSE
14-15	ESE	SSE	SSW	E	W	ENE	ENE	ENE	NW	NW	ENE	E	NNW	ENE	S	SE	NW	SSW	Calm	S	ESE	ESE	SE	SSW	E	SSE	S	SSE	SSE	ESE
15-16	E	SSE	SSW	E	SSW	ENE	ESE	ENE	WNW	NW	E	ESE	NW	E	SSW	SSE	W	S	N	S	ESE	SE	ESE	SSW	ESE	S	S	S	SSE	ESE
16-17	E	SSE	SW	E	S	E	ENE	ENE	NW	WNW	E	ESE	NNW	ENE	SW	SE	ENE	S	NW	S	ESE	SSE	E	S	ESE	SSW	S	SSE	S	E
17-18	E	SSE	SSW	E	S	E	E	NW	NW	SW	ESE	E	NW	NW	W	ESE	E	S	NW	SSE	ESE	SSE	SE	S	ESE	SSW	SE	S	SSE	E
18-19	E	S	SSW	E	S	E	E	NW	NW	NW	ESE	E	NW	Calm	NW	ESE	E	S	NW	S	E	SE	SE	S	ESE	S	SE	S	S	ESE
19-20	ENE	SSE	SSW	E	Calm	E	E	NW	E	NW	SE	ESE	NW	ENE	WNW	ESE	E	SSE	NW	S	ESE	SE	ESE	S	SE	SSE	ESE	S	SSW	ESE
20-21	SE	SSE	NW	E	Calm	E	E	NW	E	NW	SE	ESE	NW	Calm	WNW	E	E	SSE	NW	S	ESE	ESE	ESE	S	ENE	SSE	ESE	S	SSW	SE
21-22	E	SSE	WSW	E	Calm	E	E	NW	E	NW	SE	ENE	NW	NNW	WNW	ENE	ESE	Calm	NW	S	SE	E	E	SE	Calm	SE	ESE	SE	Calm	Calm
22-23	E	S	Calm	E	NW	E	E	NW	Calm	NW	ESE	ENE	NW	WNW	WNW	Calm	E	Calm	Calm	S	Calm	E	ESE	NE	Calm	SW	Calm	SE	SW	Calm
23-24	ESE	SSW	NW	E	Calm	E	E	NW	Calm	NW	ESE	ENE	NW	WSW	SSW	WNW	E	NW	Calm	S	Calm	Calm	ESE	SW	Calm	Calm	Calm	SSE	Calm	WNW

風向	頻度 (回)	割合 (%)
N	5	0.7
NNE	1	0.1
NE	3	0.4
ENE	33	4.6
E	103	14.3
ESE	81	11.3
SE	39	5.4
SSE	41	5.7
S	63	8.8
SSW	36	5.0
SW	15	2.1
WSW	13	1.8
W	14	1.9
WNW	33	4.6
NW	138	19.2
NNW	18	2.5
Calm	84	11.7
合計	720	100.0

表 1.1.1-16（8）　風向の現地調査結果（5 月：事業実施区域内）

調査期間：　平成27年5月1日(金)～5月31日(日)
調査地点：　東部環境センター
測定項目：　風向

時＼日	5/1 (金)	5/2 (土)	5/3 (日)	5/4 (月)	5/5 (火)	5/6 (水)	5/7 (木)	5/8 (金)	5/9 (土)	5/10 (日)	5/11 (月)	5/12 (火)	5/13 (水)	5/14 (木)	5/15 (金)	5/16 (土)	5/17 (日)	5/18 (月)	5/19 (火)	5/20 (水)	5/21 (木)	5/22 (金)	5/23 (土)	5/24 (日)	5/25 (月)	5/26 (火)	5/27 (水)	5/28 (木)	5/29 (金)	5/30 (土)	5/31 (日)
0-1	Calm	SSE	NW	SSE	W	Calm	Calm	W	Calm	WSW	W	SSW	NW	Calm	SSW	WSW	ENE	SSW	Calm	ENE	WNW	Calm	Calm	SE	ENE	5	WNW	E	SE	NW	ENE
1-2	Calm	Calm	ESE	S	NW	W	ESE	Calm	ENE	NW	NW	SSW	NW	Calm	Calm	Calm	E	SW	Calm	ENE	NW	WNW	WNW	Calm	ENE	Calm	NW	E	ENE	NW	ENE
2-3	W	Calm	E	Calm	NW	Calm	NW	Calm	Calm	WSW	NW	W	WNW	ESE	SE	WNW	ESE	WNW	S	E	NW	Calm	NW	Calm	Calm	Calm	W	NW	E	NW	Calm
3-4	Calm	NW	E	WSW	NW	Calm	Calm	SSE	WNW	WSW	WNW	NW	SSW	NNW	S	NW	E	WNW	E	E	NW	NW	WNW	Calm	Calm	Calm	WNW	E	ENE	NW	SSW
4-5	Calm	Calm	Calm	S	NW	Calm	Calm	SW	Calm	SW	NW	Calm	WNW	W	SE	Calm	NW	NW	ENE	Calm	E	WNW	NW	W	NW	E	WNW	ENE	ENE	NW	Calm
5-6	Calm	Calm	Calm	S	NW	WNW	WNW	E	NW	Calm	NW	WNW	NW	Calm	ESE	W	NW	WNW	NW	S	SSW	NW	WNW	WNW	WNW	Calm	NW	S	ENE	NW	Calm
6-7	NW	WNW	E	S	NW	NW	WNW	ENE	ENE	WNW	NW	NW	NW	Calm	E	NW	NW	NW	SSW	ENE	NW	NW	NW	WNW	E	E	NW	WNW	E	NW	NW
7-8	WNW	NW	WNW	SSW	NNW	ENE	ESE	E	ESE	WNW	NNW	SSW	NW	NW	ESE	NW	NW	WSW	WNW	ENE	NW	NW	NW	W	NW	NW	E	NW	ENE	NW	NW
8-9	WNW	W	W	SSW	NW	ESE	WNW	E	WNW	NW	ENE	SSW	NNE	NW	E	NW	NW	E	WSW	E	NW	Calm	NW	WSW	ENE	NW	E	WNW	E	NE	NW
9-10	N	E	S	SSE	E	SE	SE	E	NW	NW	NNW	SW	NNE	WNW	ESE	NW	NW	SSW	WNW	E	NW	S	WNW	SSE	ENE	WNW	ENE	NW	ENE	NNW	N
10-11	E	ENE	S	S	E	SE	SSE	ENE	NNW	NW	SSE	SSW	SE	ENE	ESE	NW	NW	SSE	WNW	E	NW	SSW	ESE	SE	E	NW	ESE	E	E	WNW	NW
11-12	S	E	SSE	S	ESE	ESE	S	ESE	E	NW	ESE	SSW	SSE	ESE	SSE	NW	NW	SSE	W	E	NW	S	E	ESE	ESE	E	E	SE	ENE	ESE	NW
12-13	E	E	SE	SSW	ESE	SSE	SSE	ESE	ESE	NW	SSE	SSW	ESE	SSE	SSE	E	NW	SSE	SE	E	NW	S	SE	ESE	ESE	ENE	ESE	E	ENE	SE	NW
13-14	SSW	E	SSE	SSW	E	SSE	E	S	S	NW	SE	S	ESE	SE	SE	ESE	WNW	SSE	ESE	SE	NW	SSE	SE	ESE	E	ESE	E	ESE	ENE	SE	NW
14-15	ESE	E	SSE	S	ESE	S	ESE	SE	ENE	NW	SSE	S	SSE	SE	SE	SE	WNW	S	SW	ESE	NW	S	SSE	ESE	E	ESE	E	ESE	ENE	S	NW
15-16	ESE	E	SSE	SSW	ESE	SSE	SE	SE	E	NW	S	S	NW	SE	SE	SE	NW	S	E	E	NW	S	SSE	SE	E	ESE	E	SE	ESE	S	NW
16-17	E	E	SSE	S	E	SSW	SE	SSE	E	NW	SSE	S	NW	SSE	ESE	ESE	SSW	SSE	ENE	E	NW	SSE	SSW	ESE	E	SE	E	SE	S	SSE	NW
17-18	SE	ESE	SSW	S	ESE	SSW	SE	SSW	E	NW	S	S	NW	SSE	SE	SSE	SSW	SE	ENE	E	NW	SSW	S	E	E	SSE	E	SE	E	SSE	ENE
18-19	SSE	SE	SSW	S	E	SSW	SE	SSW	ENE	NW	SSW	S	NW	SE	SSE	SSE	SSW	SSE	E	E	NW	S	SSE	E	E	SSW	E	SW	NW	SE	ESE
19-20	S	SE	SSW	S	ESE	SSE	SE	S	ESE	NW	S	SSE	S	E	S	SE	SSW	SE	E	E	SW	S	SSE	E	ENE	SSW	E	SSE	NW	SE	SSE
20-21	SSW	SE	SSE	S	ESE	SSW	S	S	ENE	NW	S	SE	S	Calm	SSW	SE	SSW	SE	ENE	SE	SW	SSE	SE	Calm	E	SSW	E	SE	NW	ESE	SSE
21-22	SW	SE	SSE	S	Calm	SSW	Calm	SSE	ENE	NW	S	SSE	ESE	Calm	SSW	ESE	SSW	S	ENE	NW	W	SSW	SE	Calm	E	SW	E	SE	NW	E	ESE
22-23	SE	SSE	SE	S	Calm	E	Calm	E	WSW	SE	S	ESE	Calm	ESE	SSE	SE	SW	SSE	E	NW	WNW	SSE	SSE	SE	WSW	WSW	E	SE	NW	E	E
23-24	Calm	Calm	SSE	W	Calm	WSW	E	Calm	WNW	E	SSW	WSW	SW	Calm	SSW	ENE	SSW	SSE	E	SE	WNW	S	SSE	ENE	Calm	NW	ENE	Calm	NW	E	ENE

風向	頻度 (回)	割合 (%)
N	2	0.3
NNE	2	0.3
NE	1	0.1
ENE	47	6.3
E	101	13.6
ESE	60	8.1
SE	65	8.7
SSE	64	8.6
S	59	7.9
SSW	50	6.7
SW	12	1.6
WSW	13	1.7
W	16	2.2
WNW	46	6.2
NW	131	17.6
NNW	6	0.8
Calm	69	9.3
合計	744	100.0

表 1.1.1-16（9）　風向の現地調査結果（6 月：事業実施区域内）

調査期間：　平成27年6月1日(月)～6月30日(火)
調査地点：　東部環境センター
測定項目：風向

時＼日	6/1 (月)	6/2 (火)	6/3 (水)	6/4 (木)	6/5 (金)	6/6 (土)	6/7 (日)	6/8 (月)	6/9 (火)	6/10 (水)	6/11 (木)	6/12 (金)	6/13 (土)	6/14 (日)	6/15 (月)	6/16 (火)	6/17 (水)	6/18 (木)	6/19 (金)	6/20 (土)	6/21 (日)	6/22 (月)	6/23 (火)	6/24 (水)	6/25 (木)	6/26 (金)	6/27 (土)	6/28 (日)	6/29 (月)	6/30 (火)
0-1	ENE	Calm	SSW	NW	NW	ENE	Calm	SSW	E	Calm	Calm	SSW	SE	E	Calm	WNW	WNW	E	ENE	NW	Calm	ENE	ENE	WNW	Calm	E	E	NW	E	Calm
1-2	E	WSW	SSE	NW	NW	ENE	SW	Calm	E	E	Calm	S	E	SE	E	SSE	Calm	E	E	WNW	Calm	ENE	NW	SSW	ENE	E	ENE	WNW	ESE	Calm
2-3	E	Calm	SSW	NW	WNW	E	WNW	Calm	ESE	Calm	WNW	Calm	E	ENE	WNW	SE	Calm	E	ENE	WNW	NW	Calm	Calm	Calm	E	E	ENE	WNW	ESE	SSE
3-4	ESE	SSW	NW	NW	SSW	E	NW	Calm	ENE	Calm	Calm	Calm	E	Calm	WNW	Calm	WNW	E	SSE	WNW	Calm	ENE	WSW	ENE	E	E	ENE	NW	ESE	S
4-5	E	SW	WNW	NW	Calm	NW	WNW	Calm	ENE	Calm	Calm	Calm	ESE	Calm	Calm	Calm	NW	E	Calm	NW	SSW	Calm	Calm	WNW	ENE	E	E	Calm	ESE	S
5-6	E	SSW	W	NW	NW	NW	NW	Calm	E	ENE	Calm	Calm	E	SE	W	WNW	E	E	E	NW	Calm	Calm	Calm	WSW	E	E	ESE	W	ESE	Calm
6-7	E	SSW	NW	NW	NW	NW	NW	WSW	NW	Calm	Calm	NW	ESE	ESE	WNW	WNW	E	ESE	ENE	NW	Calm	SSW	SSW	WSW	E	E	SE	WNW	SE	ESE
7-8	ESE	SSW	NW	NW	S	NW	NW	SSW	NW	Calm	Calm	ESE	SSE	SSW	NW	NW	E	E	E	ESE	SSW	E	Calm	NW	SSE	ESE	Calm	WNW	E	W
8-9	ESE	SE	WNW	NW	ESE	NW	ESE	S	NW	ESE	SE	E	SE	SW	NW	NW	ENE	E	ENE	S	S	S	ESE	NW	S	SE	NNW	NW	SE	WNW
9-10	E	S	NW	NW	SSE	NW	SE	S	NW	S	E	Calm	SSW	WNW	WSW	NNE	ENE	E	ENE	SE	S	Calm	SE	NW	ESE	SE	NW	NW	SE	E
10-11	ESE	S	NW	NW	E	NW	SE	SSE	NW	SSE	SE	NW	ESE	E	SE	E	ENE	ESE	ENE	ENE	S	E	SSW	E	E	SE	WSW	NW	ESE	Calm
11-12	ESE	S	NW	NW	S	N	S	SE	WNW	SSE	SSE	NW	SE	SE	E	E	NW	E	ENE	ESE	SSE	SE	SSW	ESE	E	E	WSW	NNW	ESE	SW
12-13	SSE	SSE	WNW	NW	SSE	ENE	S	SSE	WNW	SSE	SSE	ENE	SSE	E	SSE	S	NW	ESE	WNW	SE	SSE	SE	E	SE	SE	E	Calm	N	SE	ESE
13-14	S	SSE	WNW	NW	E	E	SSE	SSE	W	SSE	SE	SE	SSE	SE	SSE	ESE	ENE	SE	NW	SSE	SSE	SSE	SE	SE	ESE	E	NW	E	SSE	S
14-15	SE	SSE	SSE	NW	ENE	E	SSE	SSE	SSW	SSE	SSE	E	S	SSE	SE	E	ENE	E	NW	SSE	SE	SE	SSE	ESE	SE	SE	WNW	E	S	ESE
15-16	SE	SSW	SSW	NW	SE	E	SSE	SSE	SW	S	SE	Calm	SSE	SE	S	SSE	ESE	E	ENE	SSE	SSW	SSE	SSE	ESE	SE	SSE	NW	E	SSE	E
16-17	SSE	SSE	SSW	NW	E	E	SSE	SSE	SW	SSE	SE	Calm	SE	SE	S	SSE	E	E	E	SSE	SSW	SE	S	ESE	ESE	ESE	Calm	E	S	SE
17-18	SE	S	S	NW	W	ESE	SSW	SSE	SSW	SSE	SE	E	SSW	SSW	SSE	SSE	E	ESE	ENE	S	S	SE	SSW	SE	ESE	SSE	SW	E	SSE	SE
18-19	SSW	SE	S	NW	WNW	ESE	SSW	SSE	S	SSE	SE	E	S	SSW	S	SSE	E	ESE	ENE	SSW	S	SSW	E	ESE	ESE	SE	WNW	E	SSE	SSE
19-20	SSW	SE	S	NW	WNW	SE	SSW	SSE	Calm	SSE	SSE	E	S	SSW	SSW	SE	E	E	ENE	SSW	SSE	S	E	SSW	ESE	SSE	Calm	E	SSE	SE
20-21	SSW	Calm	Calm	NW	NW	SE	S	SSE	WNW	SSE	Calm	E	S	S	Calm	NW	E	E	ENE	SSW	Calm	S	SW	SSW	E	SE	Calm	E	S	S
21-22	SW	E	NW	NW	E	Calm	S	SE	SSE	S	SE	SE	SSE	SSE	Calm	ENE	E	ENE	SW	SSE	ESE	SE	SSW	Calm	E	ESE	ENE	ESE	SSW	SSW
22-23	SSW	Calm	WNW	NW	E	SSW	S	SE	ESE	Calm	S	SE	SSE	SSW	ESE	SW	SE	ENE	NW	Calm	ENE	Calm	WNW	Calm	ESE	E	Calm	ESE	S	SSW
23-24	SSE	SSE	WNW	NW	ENE	Calm	S	SE	E	Calm	SSW	SE	SE	Calm	SSE	Calm	SE	ENE	NW	WSW	E	SE	NW	E	E	ESE	Calm	ESE	SSE	S

風向	頻度 (回)	割合 (%)
N	2	0.3
NNE	1	0.1
NE	0	0.0
ENE	45	6.3
E	112	15.6
ESE	59	8.2
SE	77	10.7
SSE	84	11.7
S	54	7.5
SSW	52	7.2
SW	11	1.5
WSW	9	1.3
W	6	0.8
WNW	38	5.3
NW	85	11.8
NNW	2	0.3
Calm	83	11.5
合計	720	100.0

表 1.1.1-16（10）　風向の現地調査結果（7 月：事業実施区域内）

調査期間：　平成27年7月1日(水)～7月31日(金)
調査地点：　東部環境センター
測定項目：　風向

時＼日	7/1 (水)	7/2 (木)	7/3 (金)	7/4 (土)	7/5 (日)	7/6 (月)	7/7 (火)	7/8 (水)	7/9 (木)	7/10 (金)	7/11 (土)	7/12 (日)	7/13 (月)	7/14 (火)	7/15 (水)	7/16 (木)	7/17 (金)	7/18 (土)	7/19 (日)	7/20 (月)	7/21 (火)	7/22 (水)	7/23 (木)	7/24 (金)	7/25 (土)	7/26 (日)	7/27 (月)	7/28 (火)	7/29 (水)	7/30 (木)	7/31 (金)
0-1	SSE	SE	Calm	WNW	S	Calm	Calm	Calm	WNW	Calm	SSW	Calm	ENE	SSW	S	E	S	S	Calm	E	ENE	SSW	S	Calm	Calm	E	ENE	E	ENE	ESE	Calm
1-2	Calm	Calm	Calm	WNW	SW	E	Calm	SSW	NW	Calm	S	SW	N	SSW	SSW	ENE	S	S	Calm	ESE	Calm	SSW	S	Calm	Calm	ENE	E	E	ENE	E	Calm
2-3	SE	Calm	Calm	Calm	SE	ENE	Calm	Calm	NW	Calm	SSE	WNW	WNW	SSW	SSW	E	SE	S	Calm	ESE	ENE	SSW	SSW	Calm	Calm	Calm	ENE	ENE	ENE	E	WNW
3-4	S	ENE	Calm	SSW	ENE	ENE	Calm	ENE	NW	Calm	Calm	NW	W	S	SW	ESE	SE	S	Calm	WSW	Calm	SSW	SSW	WSW	Calm	Calm	Calm	ENE	ESE	Calm	WNW
4-5	SW	WNW	SSE	Calm	ENE	E	Calm	Calm	WNW	Calm	WSW	Calm	W	S	WSW	ENE	ESE	S	NW	WNW	Calm	SSW	SSW	Calm	Calm	Calm	Calm	E	W	ESE	Calm
5-6	SE	E	E	SSE	Calm	ENE	ENE	Calm	W	Calm	WNW	Calm	ENE	S	WSW	E	E	S	W	Calm	Calm	SSW	SW	NW	Calm	NW	Calm	E	WNW	WNW	Calm
6-7	S	ENE	S	NW	ENE	E	ENE	NW	ENE	SW	WNW	E	WNW	SSW	WSW	SE	ESE	S	NW	SE	Calm	SSW	SW	NW	Calm	NW	Calm	E	WNW	NNW	E
7-8	ESE	E	Calm	WNW	ENE	ENE	Calm	WNW	E	SW	NW	WNW	Calm	SSW	W	ESE	ESE	S	WNW	ENE	Calm	SSW	SSW	SE	NW	NW	E	ESE	WNW	WNW	S
8-9	E	NW	SE	NW	ENE	SE	SE	NNW	ENE	ESE	NW	WNW	SW	SSW	W	SE	ESE	S	SSE	E	SSE	SSW	SSW	WNW	Calm	SSE	SE	NW	WNW	WNW	SE
9-10	E	E	ESE	ENE	Calm	Calm	WSW	ESE	E	SE	NW	SSE	SSW	SSW	N	WSW	ESE	S	ESE	E	SSE	S	SW	WNW	SSE	SSE	SSE	N	ENE	ENE	SSE
10-11	ENE	E	WSW	WSW	NW	ESE	W	S	E	SSE	E	ESE	SSW	SSW	S	WNW	SE	SSW	SE	E	SSE	SSW	SW	S	ESE	SE	S	N	ESE	E	ESE
11-12	ENE	WNW	SW	ESE	NW	E	SSE	ESE	E	E	E	SE	S	SSW	SSE	NW	SSE	SSW	WSW	ESE	ESE	SSW	SSW	W	ESE	SE	SSE	NW	ESE	E	SSE
12-13	NW	WSW	SSE	Calm	ENE	E	Calm	SE	ENE	ESE	ENE	ENE	SSW	SSW	S	NW	S	SSW	WNW	ESE	SE	SSW	SSW	S	SSE	E	SSE	NW	ESE	E	ESE
13-14	NW	WSW	ESE	SSE	S	ESE	S	WSW	E	ESE	SSE	SE	S	S	SSE	NW	SSW	SSW	SSE	ESE	SE	SSW	SSW	SW	ESE	ESE	SE	NW	ESE	SSE	SSE
14-15	NW	Calm	SE	WSW	NNW	E	WSW	Calm	ENE	SE	E	SE	S	S	SSE	Calm	S	S	SE	SE	ESE	SW	SSW	SSW	ESE	SSE	ESE	ESE	ESE	SSW	SE
15-16	NW	WSW	ESE	W	E	E	SSW	WNW	ESE	SSE	SE	SE	S	S	S	ESE	S	SSW	S	SSE	S	S	S	SSW	SSE	SSE	SE	E	E	SSE	SE
16-17	NW	SW	E	NE	SE	E	WSW	WNW	ESE	SE	SSE	SSE	SSW	S	SSE	SSE	S	SSW	SSW	SE	S	S	S	E	ESE	SSE	ESE	E	E	SSE	SE
17-18	Calm	SW	ENE	SSW	E	Calm	S	E	Calm	SSE	S	SSE	S	S	SSW	SSE	S	S	SE	SE	S	SSW	SSE	ESE	E	SE	ESE	E	ESE	NE	S
18-19	Calm	WSW	ENE	S	E	ENE	S	E	SW	SSE	S	SE	S	S	S	SSE	S	SW	ESE	E	SSW	SSW	SSE	E	ESE	SE	E	E	E	SE	SSW
19-20	Calm	WNW	E	SSE	SE	SE	SW	E	SE	SSW	S	ESE	SSW	S	SSE	SSE	S	SSW	E	ESE	S	SSW	SSE	E	ESE	SE	SE	E	E	ENE	SSW
20-21	Calm	Calm	WNW	Calm	Calm	ENE	S	ENE	SE	SSW	S	ESE	SSW	S	S	S	S	WSW	ENE	E	SSE	SSW	NW	E	E	SE	Calm	E	ESE	ENE	SSW
21-22	Calm	ESE	WNW	SSE	Calm	Calm	SSW	E	Calm	SSW	Calm	E	SSW	S	S	SSE	S	NW	E	E	SSE	S	W	E	E	SE	Calm	E	E	ENE	SSW
22-23	Calm	SE	Calm	E	Calm	Calm	SW	ENE	Calm	S	E	ENE	SSW	S	SSE	SSE	S	NW	E	E	S	S	Calm	ENE	E	ESE	E	E	ENE	ENE	S
23-24	Calm	S	WNW	ESE	Calm	E	SSW	ENE	SSW	SSW	Calm	ESE	SSW	S	S	SSW	S	NW	SE	ENE	S	S	Calm	ENE	Calm	E	E	E	E	Calm	SSW

風向	頻度 (回)	割合 (%)
N	4	0.5
NNE	0	0.0
NE	2	0.3
ENE	58	7.8
E	96	12.9
ESE	65	8.7
SE	56	7.5
SSE	59	7.9
S	95	12.8
SSW	79	10.6
SW	20	2.7
WSW	20	2.7
W	11	1.5
WNW	36	4.8
NW	37	5.0
NNW	3	0.4
Calm	103	13.8
合計	744	100.0

表 1.1.1-16（11）　風向の現地調査結果（8 月：事業実施区域内）

調査期間：　平成27年8月1日(土)～8月31日(月)
調査地点：　東部環境センター
測定項目：　風向

時＼日	8/1 (土)	8/2 (日)	8/3 (月)	8/4 (火)	8/5 (水)	8/6 (木)	8/7 (金)	8/8 (土)	8/9 (日)	8/10 (月)	8/11 (火)	8/12 (水)	8/13 (木)	8/14 (金)	8/15 (土)	8/16 (日)	8/17 (月)	8/18 (火)	8/19 (水)	8/20 (木)	8/21 (金)	8/22 (土)	8/23 (日)	8/24 (月)	8/25 (火)	8/26 (水)	8/27 (木)	8/28 (金)	8/29 (土)	8/30 (日)	8/31 (月)
0-1	W	WNW	Calm	W	S	NW	NW	E	Calm	E	ENE	E	E	E	Calm	ENE	ENE	S	W	ESE	E	ENE	E	SSE	E	NW	WNW	ESE	NW	NW	SSW
1-2	Calm	NW	E	Calm	SSW	Calm	E	E	Calm	ENE	ESE	ENE	E	E	WNW	ENE	E	SSW	WNW	ENE	ENE	Calm	ENE	NW	SE	WSW	NW	SE	NW	WNW	NW
2-3	Calm	NW	ENE	E	SW	WNW	Calm	E	Calm	NW	Calm	E	E	E	WNW	ENE	E	WNW	SSE	ENE	E	W	ENE	S	NW	W	WNW	SSE	NW	NW	W
3-4	Calm	Calm	NW	Calm	SW	WNW	Calm	E	Calm	SSE	NW	E	E	ENE	SW	ENE	E	WNW	Calm	E	E	WNW	SE	NW	S	NW	WNW	WSW	NW	WNW	WNW
4-5	SSW	NW	NW	Calm	WNW	Calm	Calm	E	NW	E	SE	E	E	E	Calm	E	ENE	WNW	NW	ENE	E	W	SSE	NW	E	NW	NW	ESE	NW	NW	ESE
5-6	Calm	NW	WNW	SW	WSW	Calm	Calm	Calm	NW	E	E	WNW	ESE	ENE	Calm	E	E	Calm	WNW	ENE	ENE	Calm	W	SW	SSW	NW	NW	NW	WNW	WNW	WNW
6-7	E	NW	WNW	NW	WSW	WNW	WSW	E	ENE	ESE	NW	ENE	SE	ESE	S	ENE	E	WSW	WNW	E	E	W	S	ESE	E	NW	W	NW	NW	Calm	SE
7-8	E	WNW	NW	NW	W	E	WNW	E	NW	S	NW	WNW	S	ENE	SSE	E	E	SSW	NW	NW	ENE	WNW	ESE	ESE	ENE	NW	WNW	WNW	NW	E	NW
8-9	E	SSE	WNW	NNE	WSW	E	NW	ESE	E	NW	ESE	ESE	S	ENE	ESE	E	ESE	WSW	WNW	NW	ENE	W	NW	SSW	E	NW	SSE	NW	NW	Calm	E
9-10	ESE	SE	SE	E	WSW	S	WNW	ESE	E	ENE	E	SSW	S	E	ENE	E	SE	SSW	SE	NW	E	WNW	NW	E	ENE	NW	E	ESE	NW	WSW	E
10-11	SE	ESE	WSW	SE	S	S	SW	ESE	ESE	ENE	ENE	ESE	SSE	ESE	SE	E	E	SSW	ESE	NW	E	NW	WNW	E	E	NW	ENE	ENE	NW	Calm	E
11-12	SE	ESE	S	ESE	S	ESE	SE	SSE	E	E	NW	ESE	SSE	E	SE	E	E	S	ESE	NW	E	SSW	NW	E	E	NW	E	ENE	NW	ENE	E
12-13	ESE	ESE	ESE	SSE	S	SE	S	SE	S	E	E	SE	SSE	E	SE	E	ESE	S	SE	E	ENE	S	SE	ENE	E	NW	ENE	ESE	NW	ENE	E
13-14	ESE	ESE	ESE	SE	S	SE	SE	ESE	E	SE	E	SSE	S	E	SE	E	ESE	SSW	SSE	W	E	SE	SE	ENE	E	NW	ENE	E	NNE	ENE	ENE
14-15	SE	SE	SSE	SSE	S	SSE	E	ESE	E	ESE	E	SSE	SSE	ESE	SE	E	ESE	S	SSE	NNE	ESE	S	NW	ENE	E	NW	ENE	ENE	NW	ENE	SE
15-16	SE	SE	SSE	SSW	SSW	SE	ESE	E	ESE	ESE	E	WSW	SE	ENE	SSE	E	ESE	S	SSE	E	E	ESE	ENE	E	E	NW	ENE	E	WNW	ENE	Calm
16-17	SSW	SE	S	SSW	S	ESE	E	ESE	E	SW	E	WSW	SE	E	SSW	E	ESE	SSW	SE	ENE	E	SE	E	E	E	NW	E	WSW	SSE	ENE	E
17-18	SSW	SSE	SSW	S	S	ENE	E	ESE	E	SSE	E	WSW	ESE	NNW	Calm	E	SSE	SSE	SSE	ENE	ESE	ESE	ENE	E	E	NW	E	ENE	WNW	ESE	W
18-19	SSW	W	SSW	SSW	S	E	E	E	E	E	E	E	ESE	ENE	Calm	E	SSE	Calm	SE	ENE	E	Calm	E	E	E	NW	ENE	ENE	WNW	ENE	ENE
19-20	SE	NW	SSW	S	SSW	W	E	ESE	E	E	E	E	ENE	ENE	Calm	ENE	SSE	E	ESE	ENE	E	ESE	ENE	E	E	NW	ENE	ESE	WNW	E	E
20-21	SSE	WNW	S	S	SSE	WSW	E	ESE	E	E	E	ESE	ESE	S	Calm	ENE	SSE	Calm	ESE	ENE	E	ESE	SW	E	ENE	NW	E	SSE	WNW	E	SE
21-22	SW	W	S	SSW	S	E	E	E	E	E	E	E	ENE	WNW	E	E	S	ENE	E	ESE	E	Calm	SSW	E	ENE	NW	E	WNW	WNW	ENE	ESE
22-23	SE	NW	SE	S	SSW	ESE	E	ESE	ENE	ENE	ENE	E	E	SSW	ENE	E	SSW	ENE	E	ENE	ESE	SSE	ENE	E	ENE	NW	E	NW	WNW	NW	SE
23-24	Calm	Calm	Calm	S	SSW	WNW	E	E	E	E	ENE	E	ESE	Calm	E	E	S	ENE	ENE	SE	E	E	ESE	E	WNW	NW	E	NW	WNW	Calm	Calm

風向	頻度 (回)	割合 (%)
N	0	0.0
NNE	3	0.4
NE	0	0.0
ENE	90	12.1
E	189	25.4
ESE	75	10.1
SE	48	6.5
SSE	37	5.0
S	42	5.6
SSW	31	4.2
SW	9	1.2
WSW	16	2.2
W	17	2.3
WNW	50	6.7
NW	89	12.0
NNW	1	0.1
Calm	47	6.3
合計	744	100.0

表 1.1.1-16（12）　風向の現地調査結果（9 月：事業実施区域内）

調査期間：　平成27年9月1日(火)～9月30日(水)
調査地点：　東部環境センター
測定項目：　風向

時＼日	9/1 (火)	9/2 (水)	9/3 (木)	9/4 (金)	9/5 (土)	9/6 (日)	9/7 (月)	9/8 (火)	9/9 (水)	9/10 (木)	9/11 (金)	9/12 (土)	9/13 (日)	9/14 (月)	9/15 (火)	9/16 (水)	9/17 (木)	9/18 (金)	9/19 (土)	9/20 (日)	9/21 (月)	9/22 (火)	9/23 (水)	9/24 (木)	9/25 (金)	9/26 (土)	9/27 (日)	9/28 (月)	9/29 (火)	9/30 (水)
0-1	E	SSE	ESE	SSW	NW	E	W	WNW	SW	SSW	WNW	W	S	NW	Calm	Calm	Calm	NW	NW	NW	E	E	Calm	ENE	NW	NW	E	Calm	NW	NW
1-2	Calm	S	SE	SW	WNW	ENE	WSW	WNW	S	ESE	NW	NW	S	NW	SSW	Calm	E	NW	WNW	NW	E	SE	NW	ENE	NW	NW	E	Calm	NW	NW
2-3	ESE	S	ESE	S	NW	NW	ESE	ENE	SE	E	NW	Calm	SSE	NNW	NW	Calm	E	NW	WNW	NW	WSW	ENE	Calm	Calm	SSE	SSE	E	Calm	NW	NW
3-4	E	S	ENE	SSW	NW	Calm	NW	NE	SE	E	NW	NW	SSW	NW	Calm	Calm	ENE	NW	WNW	NW	Calm	SW	NW	W	WNW	NW	ESE	NE	NW	WNW
4-5	E	SSW	ENE	WNW	NW	W	NW	ESE	ENE	E	NW	NW	SW	NW	Calm	Calm	WSW	WNW	WNW	NW	NW	Calm	NW	Calm	NW	WNW	Calm	NW	SE	WNW
5-6	ENE	SSW	WNW	SSW	NW	E	ENE	W	ENE	E	NW	Calm	S	Calm	Calm	ENE	Calm	ESE	W	NW	Calm	Calm	WNW	WNW	NW	WSW	NW	Calm	NW	WNW
6-7	Calm	SSW	ENE	W	WNW	E	ENE	WNW	ENE	SSE	NW	NW	SSW	Calm	Calm	WNW	NW	WSW	WNW	NW	Calm	S	NW	NW	NW	Calm	ENE	WNW	NW	WNW
7-8	E	WSW	ESE	NW	NW	ESE	ESE	NW	E	SSE	NW	E	WSW	Calm	Calm	E	NW	WNW	NW	NW	NW	WNW	NW	NW	NW	NW	E	W	NW	NW
8-9	S	WSW	E	NW	NW	SSE	SSE	S	E	ESE	ESE	ESE	WSW	E	ENE	E	NW	NW	NW	NW	SE	NW	NW	NW	NW	WNW	ENE	WSW	NW	NW
9-10	Calm	SSW	E	NW	Calm	W	NNW	SSE	E	E	ENE	E	W	E	E	E	NW	Calm	NW	NW	ESE	WNW	WSW	NW	SW	NW	SSE	SSW	NW	NW
10-11	S	S	ESE	S	SSE	NW	E	WNW	E	ESE	WNW	SSE	SSW	E	ENE	E	NW	E	NW	NE	E	ENE	S	ENE	NW	NW	W	SSE	WNW	NW
11-12	SSE	SSW	ESE	ESE	SSE	NW	ENE	ESE	E	SE	WSW	SE	S	E	E	E	WNW	E	SSW	ENE	E	ENE	SE	ESE	NW	NW	E	S	N	WNW
12-13	ENE	SW	E	SE	E	NW	ENE	S	E	SW	SE	ESE	SW	E	ENE	E	NW	E	WSW	E	E	E	E	ENE	NW	ENE	ENE	SE	NW	NW
13-14	E	SSW	ESE	SSE	ESE	ESE	ENE	NW	SE	ENE	ESE	SSE	SSW	E	ENE	ESE	NW	NW	W	E	ESE	SSE	E	ENE	WNW	ENE	ESE	SSW	NW	NW
14-15	SSE	SSW	E	SSW	E	E	ENE	W	SE	SSE	SE	SE	SSW	E	E	ESE	NW	E	W	ESE	SE	E	E	SSW	NW	E	W	S	WNW	NW
15-16	SE	SSW	E	S	E	ENE	ENE	NW	SSW	WNW	ESE	SSE	S	E	ESE	E	NW	NW	E	E	ESE	E	E	SSE	WNW	ESE	E	S	NW	WNW
16-17	SE	SSW	SE	SSE	E	E	E	WNW	SE	NW	SE	SSE	SSE	E	E	E	NW	E	E	ESE	E	E	E	Calm	NW	ESE	Calm	SSW	NW	SSE
17-18	SE	SSW	NE	SSE	E	E	ENE	SSW	ESE	W	E	SSE	S	E	E	E	NW	ENE	SE	E	ESE	E	ESE	Calm	NW	E	Calm	SW	NW	SW
18-19	WSW	W	SW	S	E	E	E	WNW	SE	WNW	SE	SSE	Calm	E	E	ESE	NW	SSW	SW	ESE	ESE	ESE	ESE	ENE	NW	ESE	Calm	SSW	NW	SW
19-20	ESE	WNW	ESE	WNW	E	E	ENE	NW	S	WNW	S	SE	Calm	Calm	E	SE	NW	Calm	WNW	E	E	ESE	ESE	ENE	NW	Calm	Calm	SSW	NW	SSE
20-21	Calm	WNW	SSW	NW	ESE	ENE	E	NW	Calm	NW	SE	SE	Calm	E	ESE	ENE	NW	NW	WNW	SE	E	E	Calm	Calm	NW	E	WSW	WSW	NW	SSE
21-22	SSE	NW	S	NW	ESE	E	Calm	WSW	Calm	NW	SE	E	NW	E	SE	Calm	NW	WNW	NW	S	E	Calm	Calm	SW	NW	ESE	Calm	NW	NW	Calm
22-23	SSE	NW	S	NW	E	S	WNW	WNW	SSE	NW	Calm	E	Calm	Calm	ENE	Calm	NW	NW	NW	SW	E	Calm	E	NW	NW	ESE	E	NW	NW	WNW
23-24	S	WNW	S	Calm	ENE	S	NW	W	S	NW	Calm	S	Calm	NW	ENE	SSW	NW	WNW	NW	Calm	E	NW	Calm	WNW	NW	E	ESE	NW	NW	NW

風向	頻度 (回)	割合 (%)
N	1	0.1
NNE	0	0.0
NE	4	0.6
ENE	50	6.9
E	125	17.4
ESE	56	7.8
SE	33	4.6
SSE	34	4.7
S	35	4.9
SSW	33	4.6
SW	15	2.1
WSW	17	2.4
W	18	2.5
WNW	54	7.5
NW	171	23.8
NNW	2	0.3
Calm	72	10.0
合計	720	100.0

② 風速

平成 26 年度の 10 月～平成 27 年 9 月における風速（地上）の現地調査結果は、表 1.1.1-17（1）～（12）に示すとおりである。

表 1.1.1-17（1）　風速の現地調査結果（10 月：事業実施区域内）

測定期間：　平成26年10月1日(水)～10月31日(金)
測定地点：　事業実施区域内
測定項目：風速　　単位：m/s

日 / 時	10/1 (水)	10/2 (木)	10/3 (金)	10/4 (土)	10/5 (日)	10/6 (月)	10/7 (火)	10/8 (水)	10/9 (木)	10/10 (金)	10/11 (土)	10/12 (日)	10/13 (月)	10/14 (火)	10/15 (水)	10/16 (木)	10/17 (金)	10/18 (土)	10/19 (日)	10/20 (月)	10/21 (火)	10/22 (水)	10/23 (木)	10/24 (金)	10/25 (土)	10/26 (日)	10/27 (月)	10/28 (火)	10/29 (水)	10/30 (木)	10/31 (金)	平均値	最大値	最小値
0-1	-	0.5	2.4	0.9	1.6	2.1	1.7	0.5	0.6	1.1	0.8	1.1	0.0	7.0	1.7	2.5	0.6	0.5	1.4	0.0	0.6	0.8	1.0	1.3	0.5	1.4	1.2	5.3	4.4	1.3	1.6	1.5	7.0	0.0
1-2	-	0.7	1.9	1.1	1.6	2.9	1.0	0.7	0.3	0.3	1.3	0.5	0.2	7.1	1.6	2.0	0.3	0.5	1.5	0.7	0.9	0.5	1.3	0.9	0.8	1.4	1.6	6.0	3.9	1.3	1.1	1.5	7.1	0.2
2-3	-	0.6	2.2	0.9	2.8	2.4	1.7	0.5	0.5	1.3	0.3	0.7	0.1	7.3	1.3	1.9	0.5	0.4	1.2	1.6	0.3	0.4	1.0	1.4	0.2	1.2	0.2	6.0	3.9	1.6	1.7	1.5	7.3	0.1
3-4	-	0.2	0.7	0.5	3.2	2.7	2.5	0.8	0.7	0.4	0.7	0.9	0.5	4.9	1.0	0.8	0.9	1.5	1.6	1.3	0.5	1.1	1.3	0.8	0.2	1.6	0.5	4.3	3.9	1.1	1.7	1.4	4.9	0.2
4-5	-	0.9	0.4	0.8	2.8	2.4	2.7	0.7	0.6	0.2	1.5	0.6	0.4	1.1	0.5	1.1	0.6	1.8	1.3	1.5	0.5	0.6	1.6	0.5	0.3	1.0	0.6	4.1	4.0	0.5	1.6	1.2	4.1	0.2
5-6	-	0.4	1.1	0.7	2.8	1.9	2.8	0.5	0.7	0.3	0.7	0.3	0.5	3.3	1.6	1.7	1.2	1.2	1.5	1.2	0.6	0.8	1.4	0.4	0.4	0.8	0.3	3.9	4.3	1.8	2.0	1.4	4.3	0.3
6-7	-	0.7	1.3	0.2	1.9	1.2	1.6	1.1	1.2	0.5	1.0	0.5	1.1	3.9	1.0	1.2	1.1	0.8	1.6	0.7	0.1	2.3	1.2	0.8	0.9	1.1	0.2	4.4	3.0	1.4	1.8	1.3	4.4	0.1
7-8	-	0.7	1.0	1.8	2.2	3.2	2.1	1.2	1.7	1.4	2.2	1.1	0.6	4.5	0.2	1.8	2.6	1.7	2.3	1.2	0.7	2.9	1.7	1.3	1.1	2.4	1.1	4.1	3.0	1.8	2.0	1.9	4.5	0.2
8-9	-	0.8	0.9	1.5	1.2	3.9	2.1	1.4	1.0	0.9	1.6	1.3	0.5	6.6	1.1	2.1	2.4	1.4	2.8	1.5	0.6	2.4	1.5	0.8	1.2	1.4	1.0	5.1	3.2	1.8	0.9	1.8	6.6	0.5
9-10	-	0.6	0.9	2.3	1.4	1.7	1.5	1.2	1.2	1.3	2.2	1.6	1.5	9.9	0.6	1.6	3.4	1.5	1.7	1.0	0.2	4.5	0.8	1.2	1.0	1.3	0.3	5.2	2.4	1.7	1.2	1.9	9.9	0.2
10-11	-	0.7	1.1	2.5	1.8	4.8	1.7	1.1	1.1	2.4	2.4	1.4	1.3	6.6	2.4	1.5	3.7	1.5	1.3	0.7	0.4	4.2	0.8	0.6	0.9	1.1	1.5	4.6	2.3	0.9	0.7	1.9	6.6	0.4
11-12	-	0.8	2.5	2.3	0.9	7.2	1.6	1.7	1.1	2.3	1.4	0.2	1.7	7.0	1.7	1.2	3.4	1.1	1.2	1.4	0.3	2.2	1.5	1.4	1.1	1.3	1.2	4.1	2.7	1.0	0.9	1.9	7.2	0.2
12-13	-	1.2	3.2	1.7	1.0	2.3	1.4	0.8	1.5	2.1	1.5	1.0	1.5	7.0	1.0	1.7	3.9	1.5	2.0	3.0	0.6	1.7	0.7	1.4	2.2	2.2	1.3	4.2	2.3	1.1	1.5	2.0	7.0	0.6
13-14	-	1.2	2.0	2.7	1.2	3.0	1.3	1.7	1.8	1.8	2.2	1.5	1.5	7.2	1.1	2.0	3.5	0.8	2.1	3.1	2.9	1.0	0.7	1.3	1.4	2.2	1.8	3.7	2.1	1.1	0.9	2.0	7.2	0.7
14-15	-	3.0	2.4	2.1	1.7	4.2	1.8	1.9	1.8	2.2	2.0	1.4	0.5	4.6	0.8	1.4	4.4	0.8	2.8	2.0	3.6	1.4	1.3	0.8	1.0	2.0	1.1	2.7	1.2	1.6	1.3	2.0	4.6	0.5
15-16	0.8	1.8	2.8	2.2	2.0	2.5	2.1	2.1	1.5	2.6	1.8	1.1	0.9	5.6	2.1	2.9	4.9	0.8	2.8	1.3	2.4	0.7	0.9	1.1	1.6	2.5	1.0	3.0	0.5	1.5	1.2	2.0	5.6	0.5
16-17	1.3	1.5	2.9	3.7	1.2	6.5	1.7	1.0	1.1	1.8	2.7	2.1	2.3	5.2	1.2	1.8	2.2	1.0	1.2	0.7	1.6	0.5	1.4	1.3	0.6	2.2	4.0	2.7	0.2	0.9	0.5	1.9	6.5	0.2
17-18	1.1	2.8	1.2	2.4	2.8	7.3	2.8	1.3	0.7	0.6	2.1	0.8	0.7	3.8	0.3	1.3	3.1	1.1	0.7	2.3	1.4	0.5	0.6	0.5	1.7	0.8	5.2	3.0	0.5	1.0	0.9	1.8	7.3	0.3
18-19	0.3	1.7	1.2	1.1	2.2	4.5	1.2	1.9	1.6	0.5	0.8	0.7	1.6	3.8	0.3	1.9	1.6	2.5	0.7	2.1	1.0	0.7	1.8	0.3	0.9	1.2	4.8	2.5	0.5	0.7	1.0	1.5	4.8	0.3
19-20	0.5	1.8	0.2	0.6	1.8	0.9	1.3	0.9	0.5	0.5	0.9	0.4	3.9	4.5	0.5	1.1	1.5	1.2	0.3	1.6	0.6	1.1	1.7	0.7	0.8	0.8	3.2	2.4	0.7	0.1	1.8	1.3	4.5	0.1
20-21	0.3	2.2	1.0	0.8	1.8	0.8	1.6	1.3	0.7	0.3	0.9	0.7	3.5	3.3	2.0	1.1	0.2	1.1	0.5	2.0	1.1	1.1	1.5	0.5	0.3	0.4	4.8	3.8	1.4	0.7	1.6	1.4	4.8	0.2
21-22	0.2	1.3	0.7	0.8	2.0	1.2	0.8	0.7	0.0	0.9	0.6	0.6	0.7	1.5	1.9	1.1	0.4	0.6	0.2	1.0	0.6	1.0	1.4	0.7	1.1	0.1	5.5	3.8	2.6	0.3	1.4	1.2	5.5	0.0
22-23	0.5	1.5	0.5	0.2	1.5	1.9	1.0	1.2	0.8	0.9	1.0	0.5	2.8	1.0	1.1	0.8	2.2	1.3	0.4	1.6	0.3	1.8	0.4	0.2	1.4	0.9	4.5	4.1	2.1	1.8	1.7	1.4	4.5	0.2
23-24	0.5	1.7	0.7	1.3	2.3	2.1	0.8	0.3	0.6	1.2	0.8	0.0	4.6	1.4	1.9	0.5	1.3	1.4	0.1	2.2	0.5	1.5	0.8	0.0	1.1	0.9	6.8	4.0	1.5	1.5	1.8	1.5	6.8	0.0
平均値	0.6	1.2	1.5	1.5	1.9	3.1	1.7	1.1	1.0	1.2	1.4	0.9	1.4	4.9	1.2	1.5	2.1	1.2	1.4	1.5	0.9	1.5	1.2	0.8	0.9	1.3	2.2	4.0	2.4	1.2	1.4	1.6		
最大値	1.3	3.0	3.2	3.7	3.2	7.3	2.8	2.1	1.8	2.6	2.7	2.1	4.6	9.9	2.4	2.9	4.9	2.5	2.8	3.1	3.6	4.5	1.8	1.4	2.2	2.5	6.8	6.0	4.4	1.8	2.0		9.9	
最小値	0.2	0.2	0.2	0.2	0.9	0.8	0.8	0.3	0.0	0.2	0.3	0.0	0.0	1.0	0.2	0.5	0.2	0.4	0.1	0.0	0.1	0.4	0.4	0.0	0.2	0.1	0.2	2.4	0.2	0.1	0.5			0.0

表 1.1.1-17（2）　風速の現地調査結果（11 月：事業実施区域内）

測定期間：　平成26年11月1日(土)～11月30日(日)
測定地点：　事業実施区域内
測定項目：風速

単位：m/s

時＼日	11/1 (土)	11/2 (日)	11/3 (月)	11/4 (火)	11/5 (水)	11/6 (木)	11/7 (金)	11/8 (土)	11/9 (日)	11/10 (月)	11/11 (火)	11/12 (水)	11/13 (木)	11/14 (金)	11/15 (土)	11/16 (日)	11/17 (月)	11/18 (火)	11/19 (水)	11/20 (木)	11/21 (金)	11/22 (土)	11/23 (日)	11/24 (月)	11/25 (火)	11/26 (水)	11/27 (木)	11/28 (金)	11/29 (土)	11/30 (日)	平均値	最大値	最小値
0-1	0.5	2.0	0.8	2.1	2.5	2.1	2.8	1.0	1.3	0.2	1.8	1.8	0.3	1.1	1.5	2.7	1.3	0.8	1.8	1.4	1.4	1.3	1.6	0.5	0.1	2.6	1.1	1.2	0.8	0.4	1.4	2.8	0.1
1-2	0.6	0.9	0.2	2.2	2.0	2.2	4.9	1.5	1.3	1.2	1.9	2.3	0.8	0.8	0.9	2.5	1.5	0.1	2.9	0.4	1.5	1.4	1.5	0.7	0.4	2.8	0.5	1.1	0.6	0.7	1.4	4.9	0.1
2-3	0.5	0.7	0.4	2.0	1.8	2.4	4.4	1.8	1.1	1.7	1.4	2.0	0.2	0.9	2.2	2.7	1.4	2.1	2.6	1.9	1.7	1.0	1.3	0.5	0.4	3.0	0.7	0.4	0.6	0.6	1.5	4.4	0.2
3-4	0.3	0.7	1.9	3.4	2.2	2.2	3.0	0.6	0.1	0.1	1.8	1.9	0.5	0.9	2.2	3.4	1.5	1.8	2.1	1.8	1.6	0.1	1.6	0.8	0.2	3.0	0.6	1.0	0.3	0.9	1.4	3.4	0.1
4-5	0.1	1.6	3.7	3.5	2.6	0.9	2.4	1.1	0.4	0.4	0.7	1.4	0.7	1.6	1.6	2.8	1.8	2.8	1.8	1.6	1.8	1.5	1.0	0.8	0.8	3.3	0.9	1.1	0.5	0.2	1.5	3.7	0.1
5-6	0.6	1.0	4.9	3.3	1.9	0.9	2.9	1.8	0.3	0.4	1.5	0.8	0.4	1.5	0.9	0.7	2.1	3.7	1.5	1.9	1.9	0.2	0.5	0.3	1.2	3.3	0.8	1.1	0.3	0.0	1.4	4.9	0.0
6-7	1.2	0.7	3.1	1.9	1.9	1.9	4.0	1.5	1.3	1.0	1.5	0.8	1.0	1.6	1.5	0.7	1.8	5.3	2.1	1.7	2.4	0.6	1.4	0.5	2.0	3.1	0.6	0.9	0.4	0.7	1.6	5.3	0.4
7-8	2.0	0.8	1.7	3.8	2.0	2.6	5.3	2.1	1.4	3.3	1.8	1.4	0.9	2.5	3.3	0.4	2.1	5.1	2.4	1.9	2.4	1.7	1.5	1.4	0.4	2.9	0.8	0.9	1.2	0.2	2.0	5.3	0.2
8-9	1.3	0.8	2.7	4.9	2.4	2.6	5.6	0.6	1.3	3.0	2.2	2.1	0.3	1.6	2.4	1.8	1.7	5.8	3.4	2.2	2.4	1.8	1.7	1.0	1.1	3.4	1.2	1.8	1.0	0.7	2.2	5.8	0.3
9-10	1.8	1.6	3.9	4.6	2.8	1.5	5.0	1.4	1.5	3.2	2.1	1.2	0.3	2.2	3.8	1.4	1.8	5.1	4.1	2.5	2.3	1.1	1.6	1.5	1.3	3.2	1.1	1.7	1.9	1.6	2.3	5.1	0.3
10-11	2.2	1.8	4.6	3.9	2.8	2.9	5.0	2.0	0.7	3.7	2.3	0.8	0.5	1.2	3.8	3.0	2.5	5.3	4.3	2.8	1.2	0.7	2.4	1.3	0.6	3.6	0.7	1.5	2.2	1.9	2.4	5.3	0.5
11-12	2.4	1.8	3.8	4.2	2.6	1.7	4.5	2.0	0.5	4.7	2.2	0.7	2.3	2.2	4.2	2.4	1.0	4.3	5.3	2.1	0.8	1.4	1.5	0.7	0.9	3.3	1.2	1.4	1.8	0.9	2.3	5.3	0.5
12-13	2.1	1.0	3.7	3.6	2.7	1.3	4.3	1.7	1.7	3.7	2.6	0.4	2.1	1.8	2.9	3.4	0.5	5.0	4.4	2.7	1.0	1.3	1.5	1.2	1.9	2.4	0.6	0.2	0.9	2.4	2.2	5.0	0.2
13-14	2.0	1.2	4.1	2.7	1.0	0.8	3.9	0.8	2.1	3.8	1.2	1.5	3.9	1.8	3.3	1.5	1.6	4.7	5.0	2.0	1.7	0.7	2.0	1.2	1.0	3.2	1.2	0.3	0.5	2.4	2.1	5.0	0.3
14-15	1.0	1.2	3.9	1.9	1.6	1.4	3.8	1.8	2.0	2.7	1.4	1.0	4.6	2.5	3.6	2.4	1.2	4.4	4.0	1.2	1.4	1.0	1.7	1.0	0.9	2.7	1.1	0.3	0.5	2.1	2.0	4.6	0.3
15-16	0.4	1.1	2.9	1.3	0.8	1.1	2.8	2.0	2.0	1.9	1.8	1.3	5.5	2.3	2.5	1.7	0.6	4.2	2.3	0.6	2.1	1.1	3.3	1.7	1.8	2.1	1.6	0.5	1.1	2.1	1.9	5.5	0.4
16-17	1.4	1.0	2.8	1.6	0.9	0.7	2.5	1.9	1.2	1.0	1.8	0.2	4.3	1.5	1.6	1.2	0.6	3.9	2.0	2.3	0.1	0.1	3.3	0.1	1.1	1.6	1.2	1.0	0.1	2.2	1.5	4.3	0.1
17-18	1.7	0.7	1.8	0.0	1.4	0.2	2.6	1.9	1.1	0.4	1.3	0.5	3.9	1.3	1.7	0.9	0.9	2.9	0.4	1.4	0.4	0.5	1.9	1.0	1.0	1.9	0.5	0.9	0.2	1.0	1.2	3.9	0.0
18-19	1.8	0.6	2.5	0.8	0.6	0.4	2.4	1.7	0.6	0.7	1.0	0.3	3.9	0.7	2.3	0.6	1.1	3.1	1.0	1.4	0.8	0.1	0.8	0.2	2.3	2.1	0.2	0.3	1.1	0.8	1.2	3.9	0.1
19-20	1.9	0.5	1.7	1.2	1.2	0.3	1.6	1.7	2.3	1.1	1.8	0.7	2.5	1.0	1.4	0.0	0.5	3.5	1.0	0.8	0.1	0.2	0.3	1.4	2.5	2.6	0.0	0.4	0.4	0.7	1.2	3.5	0.0
20-21	2.2	0.8	0.3	1.6	1.8	0.9	1.6	1.8	0.9	2.8	2.1	0.9	2.6	1.1	2.6	0.6	0.6	2.4	0.8	0.2	1.0	0.6	0.2	1.5	2.4	2.4	0.3	0.5	1.1	0.9	1.3	2.8	0.2
21-22	2.4	0.9	1.9	0.0	1.9	2.2	1.9	1.9	2.0	2.1	2.2	0.8	2.9	0.8	2.7	1.0	2.5	3.5	0.2	0.1	1.2	1.3	1.3	0.6	2.7	2.7	0.1	0.6	0.3	0.8	1.5	3.5	0.0
22-23	1.8	1.1	3.0	1.1	1.5	1.8	1.1	2.1	1.6	0.4	0.7	1.2	2.6	0.7	3.6	1.4	1.6	4.1	1.1	1.8	0.9	1.6	0.3	0.4	3.1	2.2	0.4	0.4	0.1	0.2	1.5	4.1	0.1
23-24	2.1	1.6	3.7	1.9	1.8	1.7	0.7	1.4	1.1	1.0	1.8	0.5	2.1	1.4	2.9	1.1	1.1	1.7	0.4	1.4	1.4	1.2	1.1	0.4	3.1	1.6	0.1	0.3	0.9	0.4	1.4	3.7	0.1
平均値	1.4	1.1	2.7	2.4	1.9	1.5	3.3	1.6	1.2	1.9	1.7	1.1	2.0	1.5	2.5	1.7	1.4	3.6	2.4	1.6	1.4	0.9	1.5	0.9	1.4	2.7	0.7	0.8	0.8	1.0	1.7		
最大値	2.4	2.0	4.9	4.9	2.8	2.9	5.6	2.1	2.3	4.7	2.6	2.3	5.5	2.5	4.2	3.4	2.5	5.8	5.3	2.8	2.4	1.8	3.3	1.7	3.1	3.6	1.6	1.8	2.2	2.4		5.8	
最小値	0.1	0.5	0.2	0.0	0.6	0.2	0.7	0.6	0.1	0.1	0.7	0.2	0.2	0.7	0.9	0.0	0.5	0.1	0.2	0.1	0.1	0.1	0.2	0.1	0.1	1.6	0.0	0.2	0.1	0.0			0.0

表 1.1.1-17（3）　風速の現地調査結果（12 月：事業実施区域内）

測定期間：　平成26年12月1日(月)～12月31日(水)
測定地点：　事業実施区域内
測定項目：風速　　単位：m/s

日 時	12/1 (月)	12/2 (火)	12/3 (水)	12/4 (木)	12/5 (金)	12/6 (土)	12/7 (日)	12/8 (月)	12/9 (火)	12/10 (水)	12/11 (木)	12/12 (金)	12/13 (土)	12/14 (日)	12/15 (月)	12/16 (火)	12/17 (水)	12/18 (木)	12/19 (金)	12/20 (土)	12/21 (日)	12/22 (月)	12/23 (火)	12/24 (水)	12/25 (木)	12/26 (金)	12/27 (土)	12/28 (日)	12/29 (月)	12/30 (火)	12/31 (水)	平均値	最大値	最小値
0-1	1.3	0.5	1.2	0.5	1.4	0.3	1.5	1.6	1.2	4.2	0.6	2.4	1.4	0.2	0.0	2.6	0.7	2.1	0.9	2.5	5.3	0.6	2.0	0.5	1.0	3.9	1.2	1.2	0.8	0.6	0.2	1.4	5.3	0.0
1-2	1.0	0.6	0.6	0.0	0.1	0.5	1.8	1.1	1.1	4.4	0.1	3.2	0.7	0.4	0.2	0.6	1.8	3.4	2.2	1.5	3.5	1.6	1.0	0.7	0.7	2.3	1.2	0.2	0.4	0.8	0.1	1.2	4.4	0.0
2-3	0.7	0.6	1.1	1.0	0.9	0.3	1.3	0.6	1.4	3.1	0.5	3.3	1.0	1.4	0.8	0.4	2.1	2.5	1.9	1.4	1.9	1.9	0.3	0.0	0.3	0.6	0.7	0.4	0.6	1.0	1.1	1.1	3.3	0.0
3-4	0.8	0.2	0.7	0.8	0.9	0.2	0.3	1.7	1.5	1.9	0.4	2.6	0.8	1.4	1.0	1.8	1.9	0.3	1.9	1.4	1.8	2.4	1.2	0.0	1.9	0.1	0.3	1.3	1.8	1.6	1.0	1.2	2.6	0.0
4-5	1.1	0.7	0.2	1.7	0.8	0.6	1.7	1.4	1.4	1.5	0.2	1.6	1.5	0.8	0.6	0.5	1.2	4.1	0.8	1.2	3.2	4.3	2.7	0.2	1.8	0.3	1.2	1.1	0.4	0.8	0.4	1.3	4.3	0.2
5-6	0.8	0.9	1.2	0.6	1.8	1.1	1.1	1.6	1.1	1.2	1.7	1.8	0.2	0.1	1.3	1.8	1.7	4.1	0.4	0.6	1.5	3.1	2.4	0.0	2.2	0.4	1.4	0.9	0.7	0.2	1.0	1.3	4.1	0.0
6-7	1.1	1.8	0.7	0.3	1.9	1.6	1.5	1.3	1.2	0.3	0.7	3.3	1.5	0.2	0.5	1.8	1.7	3.4	0.2	0.4	2.4	0.8	2.5	0.0	3.2	0.2	2.1	0.9	1.1	0.4	0.8	1.3	3.4	0.0
7-8	0.9	1.5	0.1	1.0	2.5	1.1	1.7	1.7	2.2	0.6	1.6	2.6	1.0	0.1	0.7	1.3	2.0	2.4	0.4	0.3	1.1	1.3	2.6	0.6	3.3	0.3	2.1	1.5	2.0	0.5	0.6	1.3	3.3	0.1
8-9	0.9	2.1	1.3	0.5	2.6	1.3	1.8	2.0	1.8	1.9	2.3	1.8	1.1	1.2	2.0	2.2	4.6	3.7	1.3	1.9	2.2	2.6	3.3	1.2	2.9	1.5	1.8	1.3	2.8	0.5	1.4	1.9	4.6	0.5
9-10	0.2	1.4	3.3	0.8	2.6	0.9	2.6	1.3	2.3	2.6	2.3	2.0	1.1	1.2	1.7	2.7	5.1	6.3	0.9	1.6	2.4	2.1	5.0	1.6	3.9	3.6	3.2	1.6	1.4	0.9	0.5	2.2	6.3	0.2
10-11	0.5	1.5	3.1	0.1	2.1	1.3	3.0	1.2	1.7	2.0	0.3	4.1	2.1	0.8	2.6	1.4	4.7	7.9	2.2	0.9	2.0	1.9	4.1	1.2	4.6	4.2	4.9	1.5	2.6	0.5	0.9	2.3	7.9	0.1
11-12	0.9	1.7	3.3	0.2	1.1	2.7	3.6	0.9	1.6	0.7	1.8	2.6	3.5	2.1	4.4	1.3	5.1	7.3	2.6	2.3	3.0	1.7	4.8	0.6	4.4	4.7	5.1	0.9	1.7	1.4	1.6	2.6	7.3	0.2
12-13	1.9	1.5	2.5	0.4	1.1	3.3	3.3	0.7	1.4	1.4	2.2	2.8	3.1	2.9	4.1	1.8	5.4	5.4	1.0	1.1	1.6	2.5	4.1	0.4	4.1	4.4	3.8	0.8	2.5	1.9	1.6	2.4	5.4	0.4
13-14	1.8	5.1	0.9	0.5	0.8	3.1	3.1	0.4	3.1	1.3	2.6	2.2	2.0	1.5	4.2	1.6	5.3	7.4	1.1	1.2	1.4	2.5	4.1	1.7	4.2	4.7	4.3	1.2	1.1	1.0	2.1	2.5	7.4	0.4
14-15	0.6	4.4	1.4	0.8	2.2	2.9	2.8	0.4	5.2	0.8	2.9	1.6	1.7	1.6	4.4	1.1	5.1	6.0	1.9	1.2	1.2	2.9	4.7	0.7	4.7	3.6	4.0	0.5	1.0	0.4	3.4	2.5	6.0	0.4
15-16	2.0	3.0	1.7	0.4	0.3	1.8	1.6	0.2	5.0	1.3	1.0	1.1	4.1	0.6	1.8	2.3	6.9	5.5	1.3	0.6	1.6	2.6	2.2	0.7	2.8	2.7	3.8	0.9	0.3	0.8	3.1	2.1	6.9	0.2
16-17	1.1	1.9	0.6	0.7	0.4	1.2	1.5	0.5	3.7	0.2	0.6	0.4	2.2	1.1	1.4	2.9	3.5	2.7	0.9	2.2	0.4	2.4	0.9	0.3	3.6	2.4	2.7	0.3	1.3	0.1	1.9	1.5	3.7	0.1
17-18	1.6	1.9	1.4	0.5	0.4	1.4	0.2	0.0	2.7	0.3	0.5	0.2	3.2	1.4	0.7	4.2	1.6	3.1	1.1	2.0	0.2	2.4	2.0	0.3	3.1	2.2	1.6	0.2	0.2	0.3	2.9	1.4	4.2	0.0
18-19	1.6	1.5	1.5	0.5	1.5	1.9	0.5	0.2	2.1	0.3	0.2	0.4	2.1	1.6	0.6	3.7	1.6	3.0	1.8	2.0	1.5	3.1	1.6	0.2	1.5	2.8	0.6	0.6	0.3	1.8	4.3	1.5	4.3	0.2
19-20	0.8	0.3	0.1	0.8	3.0	1.7	0.5	0.5	0.6	0.2	0.9	1.0	0.5	0.7	2.0	2.6	1.1	1.3	1.7	2.5	0.9	1.5	1.9	0.1	1.5	2.7	1.1	0.3	0.9	1.3	3.6	1.2	3.6	0.1
20-21	2.4	0.6	0.8	1.0	1.5	1.8	0.3	0.5	5.6	0.3	0.4	1.2	2.1	0.2	1.9	1.0	1.9	3.0	1.2	3.8	0.5	1.2	2.2	0.6	1.7	2.6	1.7	0.9	0.6	0.3	3.1	1.5	5.6	0.2
21-22	1.8	0.4	0.6	1.0	2.2	1.5	0.7	1.4	5.3	1.2	1.1	1.2	0.8	0.3	1.0	0.6	1.2	3.2	1.1	1.5	1.4	0.1	1.7	0.7	2.4	1.8	0.2	1.5	0.0	0.5	2.5	1.3	5.3	0.0
22-23	1.6	0.5	0.5	1.0	0.4	2.1	0.4	1.3	6.6	2.2	2.1	1.7	0.7	0.3	0.8	2.1	2.0	3.2	1.3	0.5	0.3	1.5	1.7	1.2	2.5	2.0	1.0	1.7	1.2	0.1	0.9	1.5	6.6	0.1
23-24	1.3	0.1	0.2	1.0	0.3	2.2	0.4	0.7	5.9	1.6	3.5	0.5	0.2	0.1	2.2	1.1	2.7	1.7	1.5	4.1	0.5	1.9	0.6	0.6	2.8	2.9	1.1	1.3	0.0	0.1	3.1	1.5	5.9	0.0
平均値	1.2	1.4	1.2	0.7	1.4	1.5	1.6	1.0	2.7	1.5	1.3	1.9	1.6	0.9	1.7	1.8	3.0	3.9	1.3	1.6	1.7	2.0	2.5	0.6	2.7	2.4	2.1	1.0	1.1	0.7	1.8	1.7		
最大値	2.4	5.1	3.3	1.7	3.0	3.3	3.6	2.0	6.6	4.4	3.5	4.1	4.1	2.9	4.4	4.2	6.9	7.9	2.6	4.1	5.3	4.3	5.0	1.7	4.7	4.7	5.1	1.7	2.8	1.9	4.3		7.9	
最小値	0.2	0.1	0.1	0.0	0.1	0.2	0.2	0.0	0.6	0.2	0.1	0.2	0.2	0.1	0.0	0.4	0.7	0.3	0.2	0.3	0.2	0.1	0.3	0.0	0.3	0.1	0.2	0.2	0.0	0.1	0.1			0.0

表 1.1.1-17（4）　風速の現地調査結果（1 月：事業実施区域内）

調査期間：　平成27年1月1日(木)～1月31日(土)
調査地点：　東部環境センター
測定項目：　風速

単位：m/s

時＼日	1/1 (木)	1/2 (金)	1/3 (土)	1/4 (日)	1/5 (月)	1/6 (火)	1/7 (水)	1/8 (木)	1/9 (金)	1/10 (土)	1/11 (日)	1/12 (月)	1/13 (火)	1/14 (水)	1/15 (木)	1/16 (金)	1/17 (土)	1/18 (日)	1/19 (月)	1/20 (火)	1/21 (水)	1/22 (木)	1/23 (金)	1/24 (土)	1/25 (日)	1/26 (月)	1/27 (火)	1/28 (水)	1/29 (木)	1/30 (金)	1/31 (土)	平均値	最大値	最小値
0-1	6.5	2.7	1.3	1.1	0.9	0.9	6.0	2.7	3.3	2.9	1.4	4.4	4.1	1.6	1.3	1.3	1.7	2.7	0.5	2.2	1.3	1.0	0.6	3.7	1.7	1.6	1.5	3.3	4.0	1.9	0.2	2.3	6.5	0.2
1-2	6.2	2.6	4.6	0.5	0.3	1.4	6.2	1.4	2.2	3.6	1.6	4.6	2.9	0.8	1.8	6.4	1.2	1.4	0.5	2.1	0.8	0.6	2.4	3.4	1.1	1.7	0.8	2.7	4.3	2.3	0.8	2.4	6.4	0.3
2-3	6.7	2.0	2.8	0.2	0.4	1.0	5.6	1.0	2.3	2.9	1.3	4.9	3.1	1.6	0.8	6.5	0.5	1.6	0.6	2.7	1.2	0.7	1.5	4.7	1.7	1.1	1.2	1.8	2.8	2.6	0.6	2.2	6.7	0.2
3-4	6.8	2.3	2.6	0.2	1.0	1.0	6.4	1.9	2.4	2.7	1.9	4.4	3.2	1.4	0.7	2.7	1.1	1.1	1.5	1.2	2.2	0.2	1.4	6.3	1.2	2.2	2.0	1.8	2.0	1.7	1.4	2.2	6.8	0.2
4-5	5.9	3.1	1.2	0.2	0.7	0.4	5.3	3.9	2.0	3.3	1.9	3.3	1.8	0.3	0.5	4.2	0.4	2.5	1.9	2.2	1.9	0.9	0.3	6.1	1.3	2.0	2.3	1.5	0.3	2.0	1.3	2.1	6.1	0.2
5-6	4.0	2.6	1.5	0.3	0.6	0.9	5.3	1.5	2.2	3.1	1.6	3.2	0.7	0.0	0.5	4.6	1.5	3.2	1.1	2.1	1.8	0.5	0.3	4.5	0.2	1.5	2.6	1.0	0.5	2.0	2.4	1.9	5.3	0.0
6-7	3.3	1.3	1.7	0.1	0.7	0.4	5.8	2.4	2.6	1.4	0.5	1.9	2.2	1.1	1.1	4.1	1.8	2.6	1.4	2.3	2.2	0.0	0.2	2.2	0.6	2.4	2.3	1.4	0.5	1.8	4.7	1.8	5.8	0.0
7-8	2.4	1.2	1.8	0.4	0.3	0.8	4.9	2.6	1.8	1.8	0.5	2.7	1.8	0.9	1.9	2.2	2.1	4.7	2.0	3.2	2.3	0.4	0.5	0.7	0.1	2.1	1.9	2.8	2.1	2.4	4.4	1.9	4.9	0.1
8-9	3.5	1.0	3.4	1.2	1.5	0.4	4.7	4.6	3.9	2.0	1.5	3.9	1.2	1.0	0.9	4.5	2.4	5.3	2.0	3.8	2.3	1.9	1.6	1.1	0.7	1.9	2.4	4.1	1.9	2.2	4.3	2.5	5.3	0.4
9-10	3.8	0.9	5.4	0.2	2.5	0.6	6.1	5.1	4.4	5.2	1.8	5.7	4.7	0.9	1.9	3.5	5.1	5.3	1.8	4.3	2.2	0.9	6.5	3.2	1.4	0.8	2.3	5.1	3.1	2.1	4.5	3.3	6.5	0.2
10-11	5.1	1.1	7.4	0.8	4.5	1.3	5.0	6.5	5.7	6.4	1.4	7.7	4.5	0.8	0.7	4.4	5.8	6.5	1.4	5.2	2.3	1.8	7.4	3.7	0.8	0.3	1.8	5.7	2.3	2.2	7.9	3.8	7.9	0.3
11-12	4.7	1.2	6.0	1.2	4.0	5.3	4.8	6.2	5.2	6.7	1.5	7.5	5.3	1.6	1.9	2.8	6.5	4.9	2.3	5.4	2.1	0.9	5.6	2.6	1.1	1.1	2.4	4.4	1.4	2.0	7.5	3.7	7.5	0.9
12-13	4.5	1.4	5.1	1.2	3.1	6.2	4.8	5.1	4.7	7.3	2.8	6.4	5.2	0.8	2.7	3.0	7.2	5.6	2.2	4.5	1.8	1.4	6.3	1.6	2.3	1.9	3.8	4.9	1.2	3.0	6.6	3.8	7.3	0.8
13-14	3.2	1.4	4.1	1.3	2.4	5.8	4.3	3.9	4.7	6.4	2.3	5.7	4.1	2.2	3.1	1.9	7.3	6.2	1.7	6.1	2.4	2.0	7.1	1.7	1.9	2.0	5.0	5.6	1.3	2.3	6.3	3.7	7.3	1.3
14-15	4.2	0.6	3.4	0.3	2.1	2.9	4.0	4.9	4.8	4.5	2.2	6.0	4.3	1.1	3.4	1.7	7.1	4.2	2.2	5.8	1.8	2.3	7.0	1.3	1.9	2.7	4.3	4.6	2.3	2.3	4.8	3.4	7.1	0.3
15-16	3.9	1.6	2.4	0.4	0.9	2.1	3.2	4.5	4.7	3.6	1.1	5.8	3.5	0.5	3.4	1.7	6.9	4.9	3.4	4.4	2.5	1.7	6.3	1.7	1.8	1.6	3.9	4.2	1.7	1.8	5.3	3.1	6.9	0.4
16-17	4.3	2.0	1.7	0.3	0.7	3.1	2.1	5.5	2.0	2.6	0.3	5.9	2.5	0.3	4.9	1.8	3.8	3.8	3.3	6.1	2.9	2.3	6.4	1.2	2.8	1.9	5.2	4.3	1.1	2.4	4.0	3.0	6.4	0.3
17-18	3.0	0.8	2.5	0.2	0.4	4.9	2.9	4.2	2.6	2.9	0.6	5.7	3.1	0.1	5.5	2.1	4.3	2.4	3.7	3.0	2.3	3.7	5.3	1.0	3.0	1.8	4.5	4.6	1.5	2.0	3.2	2.8	5.7	0.1
18-19	4.7	0.3	2.6	0.6	0.6	4.6	2.2	4.1	0.9	1.9	0.5	4.6	2.2	0.7	5.1	2.8	4.5	1.4	3.5	4.2	2.2	3.2	3.7	0.1	2.6	0.4	4.8	3.7	3.0	2.2	3.9	2.6	5.1	0.1
19-20	3.9	0.9	2.7	0.5	0.2	4.5	1.3	3.7	1.6	0.8	0.2	2.4	2.3	1.2	3.6	1.3	7.0	1.8	3.2	3.3	2.3	2.9	5.8	0.5	1.1	1.3	5.3	4.7	1.6	2.1	4.4	2.5	7.0	0.2
20-21	3.2	0.8	2.4	0.0	0.6	5.5	2.2	4.8	2.7	1.3	0.8	2.6	2.2	0.4	2.6	1.7	5.7	0.3	3.2	2.4	2.5	2.3	4.7	0.5	0.2	0.5	4.7	4.4	1.6	1.9	2.5	2.3	5.7	0.0
21-22	2.7	0.5	2.4	0.5	0.8	7.3	3.0	4.1	3.9	2.2	5.3	2.1	2.2	0.6	2.1	2.0	4.8	0.2	3.0	1.7	2.4	1.7	4.9	0.7	0.6	0.6	4.9	3.3	1.7	0.7	3.7	2.5	7.3	0.2
22-23	3.4	1.8	1.4	0.0	0.9	7.2	3.7	5.3	4.2	0.2	2.9	4.4	1.4	1.3	1.0	0.9	3.9	0.1	3.5	0.2	1.2	0.4	3.5	0.0	0.8	1.7	2.5	3.9	0.7	1.3	3.4	2.2	7.2	0.0
23-24	3.1	1.5	0.5	0.3	0.9	5.3	2.4	3.4	3.4	1.6	2.6	4.3	2.1	1.0	1.4	1.3	3.2	1.5	4.2	0.0	1.1	0.9	4.2	0.4	2.1	0.4	0.5	3.9	0.6	1.1	5.0	2.1	5.3	0.0
平均値	4.3	1.5	3.0	0.5	1.3	3.1	4.3	3.9	3.3	3.2	1.6	4.6	2.9	0.9	2.2	2.9	4.0	3.1	2.3	3.3	2.0	1.4	3.9	2.2	1.4	1.5	3.0	3.7	1.8	2.0	3.9	2.7		
最大値	6.8	3.1	7.4	1.3	4.5	7.3	6.4	6.5	5.7	7.3	5.3	7.7	5.3	2.2	5.5	6.5	7.3	6.5	4.2	6.1	2.9	3.7	7.4	6.3	3.0	2.7	5.3	5.7	4.3	3.0	7.9		7.9	
最小値	2.4	0.3	0.5	0.0	0.2	0.4	1.3	1.0	0.9	0.2	0.2	1.9	0.7	0.0	0.5	0.9	0.4	0.1	0.5	0.0	0.8	0.0	0.2	0.0	0.1	0.3	0.5	1.0	0.3	0.7	0.2			0.0

表 1.1.1-17（5）　風速の現地調査結果（2 月：事業実施区域内）

調査期間：　平成27年2月1日(日)～2月28日(土)
調査地点：　東部環境センター
測定項目：　風速

単位：m/s

時＼日	2/1 (日)	2/2 (月)	2/3 (火)	2/4 (水)	2/5 (木)	2/6 (金)	2/7 (土)	2/8 (日)	2/9 (月)	2/10 (火)	2/11 (水)	2/12 (木)	2/13 (金)	2/14 (土)	2/15 (日)	2/16 (月)	2/17 (火)	2/18 (水)	2/19 (木)	2/20 (金)	2/21 (土)	2/22 (日)	2/23 (月)	2/24 (火)	2/25 (水)	2/26 (木)	2/27 (金)	2/28 (土)	平均値	最大値	最小値
0-1	6.6	3.2	4.4	0.4	0.2	1.0	0.7	1.4	3.1	0.6	1.1	1.6	1.5	1.5	1.5	6.6	0.3	2.4	0.5	1.0	0.2	1.9	1.3	1.1	0.5	0.5	0.1	2.8	1.7	6.6	0.1
1-2	6.8	1.4	2.9	0.1	0.4	1.2	0.5	0.3	5.1	0.6	0.9	1.2	1.2	2.8	1.0	5.3	0.5	2.1	0.7	0.6	0.4	1.2	0.4	1.2	1.8	0.7	0.2	2.3	1.6	6.8	0.1
2-3	6.3	3.4	4.1	0.1	0.8	1.3	0.1	0.1	5.2	1.0	0.8	0.8	0.6	2.1	1.2	7.6	0.2	1.8	0.9	0.5	0.4	0.7	0.8	0.8	0.9	0.7	0.0	3.7	1.7	7.6	0.0
3-4	5.6	1.9	1.1	0.1	1.1	0.3	0.1	0.2	5.8	0.8	0.8	0.6	0.9	2.2	1.6	6.3	0.8	2.5	0.5	0.5	0.1	0.9	1.5	0.4	2.7	1.1	1.2	4.5	1.6	6.3	0.1
4-5	6.0	2.4	0.5	0.3	1.3	0.9	1.1	0.5	6.4	1.2	0.4	0.4	0.9	2.1	0.6	4.6	1.7	2.0	0.1	0.2	0.8	0.3	2.1	1.0	1.3	0.8	0.4	4.1	1.6	6.4	0.1
5-6	5.4	2.6	1.6	0.4	1.4	0.9	0.0	0.3	6.4	0.6	0.4	0.7	1.5	2.8	0.7	3.4	1.5	2.3	0.2	0.8	0.3	0.3	1.5	0.7	2.1	0.9	0.6	2.5	1.5	6.4	0.0
6-7	7.8	2.5	1.6	0.3	1.5	0.1	0.1	0.8	3.8	0.6	0.1	0.4	1.4	2.7	1.2	2.9	0.8	2.8	0.4	0.2	0.3	0.6	0.4	0.3	1.6	0.6	0.2	1.5	1.3	7.8	0.1
7-8	5.5	2.0	1.7	1.0	1.9	1.0	0.2	1.4	3.9	1.3	0.2	1.5	2.1	2.5	3.1	1.7	0.6	2.4	1.1	0.7	0.7	1.5	0.6	1.6	2.1	0.6	0.5	3.1	1.7	5.5	0.2
8-9	5.0	4.8	1.2	1.2	0.4	0.8	1.2	1.2	3.6	1.6	1.6	1.6	3.7	5.7	4.0	4.1	1.0	2.2	1.6	0.9	0.7	1.3	1.1	1.5	2.7	1.0	1.8	4.2	2.2	5.7	0.4
9-10	5.4	6.6	3.1	1.4	1.6	2.0	0.7	1.6	4.7	0.9	0.5	0.8	5.7	6.5	5.0	4.6	1.3	2.8	2.2	1.4	1.7	0.9	0.7	1.1	2.2	1.7	2.7	5.8	2.7	6.6	0.5
10-11	6.9	6.3	2.4	1.5	1.4	3.1	0.8	2.2	4.4	2.0	1.4	1.5	4.5	5.7	5.4	4.0	1.0	1.3	1.7	1.4	2.2	0.6	0.8	1.7	1.5	2.1	2.3	5.5	2.7	6.9	0.6
11-12	6.7	4.8	2.4	1.3	1.5	3.3	2.1	2.4	3.5	1.6	1.8	1.5	5.7	5.9	6.7	3.8	1.3	1.5	1.5	1.8	2.5	0.9	0.6	1.5	1.4	1.9	4.8	4.8	2.8	6.7	0.6
12-13	4.9	5.3	2.5	1.1	1.8	3.4	2.3	1.6	1.8	2.1	3.2	1.0	4.9	4.8	6.6	3.9	1.8	1.1	2.2	2.2	2.4	2.0	0.7	1.7	1.5	2.1	5.9	2.7	2.8	6.6	0.7
13-14	6.0	4.7	1.5	1.1	1.8	3.0	2.9	2.2	2.9	1.4	1.8	2.1	4.8	5.7	6.7	3.8	2.0	2.7	1.8	1.6	2.0	1.4	1.7	2.5	1.4	1.9	6.2	1.8	2.8	6.7	1.1
14-15	5.4	5.3	1.5	1.4	2.1	4.4	2.3	1.1	2.7	2.8	2.0	0.7	4.9	4.4	7.0	2.4	2.0	3.0	2.7	1.7	2.0	1.9	2.0	2.0	2.3	2.3	5.6	0.8	2.8	7.0	0.7
15-16	7.1	4.4	2.5	1.0	2.2	3.7	1.8	1.2	2.9	2.8	1.8	2.1	5.5	5.0	7.3	2.2	1.7	3.8	1.5	3.0	2.2	1.1	4.0	3.5	2.6	2.3	5.9	1.7	3.1	7.3	1.0
16-17	4.3	4.1	1.6	2.3	1.5	2.3	3.0	2.1	1.9	2.3	1.1	1.9	5.1	2.3	7.0	2.3	1.0	3.2	1.9	1.4	2.6	0.6	3.3	2.2	4.0	2.0	5.4	0.8	2.6	7.0	0.6
17-18	3.3	5.7	0.9	2.0	2.2	1.9	3.0	0.5	1.1	1.5	0.6	1.6	5.7	0.5	5.1	0.8	0.8	2.5	2.2	2.9	2.9	1.4	3.1	2.1	3.8	2.4	5.1	1.5	2.4	5.7	0.5
18-19	3.8	3.9	1.4	2.3	1.8	2.2	3.1	0.8	0.7	0.9	0.8	2.8	5.3	0.4	6.6	1.7	1.9	0.9	1.8	1.3	2.9	2.1	3.2	1.3	3.7	2.8	4.2	0.7	2.3	6.6	0.4
19-20	2.8	4.0	0.7	2.2	1.8	2.9	3.0	0.8	1.0	0.0	0.3	1.8	3.3	0.8	7.7	1.6	1.8	0.7	3.0	2.4	2.4	0.8	1.8	0.7	2.2	0.8	5.1	2.1	2.1	7.7	0.0
20-21	3.1	4.0	1.6	1.5	1.7	2.0	2.3	0.1	1.4	0.2	0.8	1.2	2.8	0.3	7.6	2.2	2.0	1.1	1.3	1.9	2.2	0.2	2.2	0.6	2.7	1.7	6.9	2.4	2.1	7.6	0.1
21-22	3.4	5.0	1.3	1.8	1.9	0.7	0.9	1.1	2.1	1.0	1.0	1.2	4.1	0.6	6.2	0.9	2.7	0.6	1.5	0.8	2.0	0.6	1.5	0.8	1.5	2.8	4.1	2.2	1.9	6.2	0.6
22-23	4.2	3.6	0.7	1.3	1.4	0.9	0.9	1.4	1.0	1.0	1.4	0.1	2.9	0.5	6.8	0.6	2.4	0.5	0.9	0.5	2.1	0.7	0.9	1.7	1.2	1.5	3.2	2.6	1.7	6.8	0.1
23-24	3.1	3.9	1.1	1.5	1.3	0.2	1.0	0.5	0.3	1.0	0.6	0.7	2.2	1.3	5.8	1.2	2.1	0.5	0.5	0.4	1.4	1.1	0.6	0.7	1.6	0.7	3.1	2.8	1.5	5.8	0.2
平均値	5.2	4.0	1.8	1.2	1.5	1.8	1.4	1.1	3.2	1.2	1.1	1.2	3.4	2.9	4.7	3.3	1.4	1.9	1.4	1.3	1.6	1.0	1.5	1.4	2.1	1.5	3.1	2.8	2.1		
最大値	7.8	6.6	4.4	2.3	2.2	4.4	3.1	2.4	6.4	2.8	3.2	2.8	5.7	6.5	7.7	7.6	2.7	3.8	3.0	3.0	2.9	2.1	4.0	3.5	4.0	2.8	6.9	5.8		7.8	
最小値	2.8	1.4	0.5	0.1	0.2	0.1	0.0	0.1	0.3	0.0	0.1	0.1	0.6	0.3	0.6	0.6	0.2	0.5	0.1	0.2	0.1	0.2	0.4	0.3	0.5	0.5	0.0	0.7			0.0

表 1.1.1-17（6）　風速の現地調査結果（3 月：事業実施区域内）

調査期間：平成27年3月1日(日)～3月31日(火)
調査地点：東部環境センター
測定項目：風速

単位：m/s

時＼日	3/1 (日)	3/2 (月)	3/3 (火)	3/4 (水)	3/5 (木)	3/6 (金)	3/7 (土)	3/8 (日)	3/9 (月)	3/10 (火)	3/11 (水)	3/12 (木)	3/13 (金)	3/14 (土)	3/15 (日)	3/16 (月)	3/17 (火)	3/18 (水)	3/19 (木)	3/20 (金)	3/21 (土)	3/22 (日)	3/23 (月)	3/24 (火)	3/25 (水)	3/26 (木)	3/27 (金)	3/28 (土)	3/29 (日)	3/30 (月)	3/31 (火)	平均値	最大値	最小値
0-1	2.6	7.0	1.6	1.0	0.9	2.1	0.7	2.1	1.6	2.2	1.3	0.9	1.4	2.4	0.6	0.4	1.0	0.3	0.2	2.4	2.1	0.3	2.0	1.3	4.4	5.6	1.2	0.3	2.0	1.6	0.4	1.7	7.0	0.2
1-2	1.4	7.8	2.2	2.4	2.0	0.6	0.9	2.9	1.7	6.3	0.6	1.7	2.8	1.7	0.4	0.3	0.8	0.3	0.2	1.7	1.2	0.1	2.3	1.5	4.5	5.0	1.2	1.6	0.7	0.6	0.5	1.9	7.8	0.1
2-3	1.4	5.5	1.8	2.0	2.3	1.6	1.2	2.1	1.9	7.3	0.7	2.5	1.7	1.9	0.0	0.3	1.8	0.9	0.9	1.3	1.2	1.5	1.1	4.7	4.7	4.0	0.2	1.4	1.3	0.7	0.8	2.0	7.3	0.0
3-4	0.3	4.2	1.9	1.9	1.7	0.5	0.5	2.2	0.6	5.4	1.2	1.7	1.8	3.0	0.3	1.5	2.4	0.1	0.7	1.6	1.1	1.4	1.5	2.3	3.1	4.3	0.1	1.2	0.3	0.2	1.6	1.6	5.4	0.1
4-5	1.0	4.7	0.7	3.9	1.9	0.8	0.6	2.7	0.6	5.9	0.2	2.2	1.2	1.7	0.4	0.7	2.1	0.5	0.8	1.7	1.8	0.6	0.6	3.2	2.7	3.2	0.4	0.6	0.2	0.8	1.4	1.6	5.9	0.2
5-6	0.9	3.6	1.3	4.1	3.0	2.0	1.6	2.0	1.3	6.4	0.9	2.0	1.8	0.9	1.2	1.5	2.9	0.7	2.8	1.9	1.8	0.3	0.9	3.1	5.4	4.5	0.0	1.2	0.2	2.0	0.6	2.0	6.4	0.0
6-7	1.7	2.9	2.1	3.7	2.7	0.5	0.7	2.4	1.6	3.5	0.5	2.2	1.1	0.1	1.1	0.8	2.4	0.9	2.6	1.5	2.1	0.5	0.5	4.5	5.9	3.7	0.4	0.7	1.0	3.5	0.2	1.9	5.9	0.1
7-8	2.0	2.6	1.9	2.8	3.3	0.8	1.0	2.5	2.1	3.7	0.7	0.9	1.4	0.7	2.0	1.1	1.9	1.1	2.1	1.9	2.6	1.8	0.7	4.4	5.2	5.1	0.9	1.1	0.5	4.1	0.4	2.0	5.2	0.4
8-9	2.4	5.2	1.8	2.9	5.0	0.8	1.7	2.8	2.6	5.3	3.0	2.0	1.0	1.3	1.9	1.4	1.7	0.9	1.8	2.1	2.1	1.7	1.3	4.8	5.8	4.6	1.5	0.7	1.4	4.3	0.7	2.5	5.8	0.7
9-10	2.2	5.2	2.5	1.3	6.4	2.6	1.3	2.7	2.5	5.8	3.1	1.5	2.3	2.0	1.9	1.2	1.4	1.6	1.9	2.3	2.6	0.8	2.2	5.6	7.0	4.1	1.3	1.4	1.3	4.3	1.8	2.7	7.0	0.8
10-11	1.2	5.3	2.5	3.2	5.2	1.7	2.2	3.4	2.6	4.9	2.4	1.4	2.3	1.8	0.6	1.0	1.2	2.2	1.9	3.6	4.2	2.5	1.5	6.0	6.3	3.6	1.6	1.0	1.9	2.9	3.0	2.7	6.3	0.6
11-12	1.6	5.0	2.9	2.9	5.1	2.0	1.1	3.4	2.3	5.8	2.4	1.3	2.1	1.4	0.9	1.3	1.6	3.0	2.3	2.5	2.9	2.1	2.1	5.1	6.6	2.8	2.2	1.3	2.8	1.6	3.8	2.7	6.6	0.9
12-13	1.4	4.5	2.3	2.5	4.9	2.4	2.0	3.6	1.2	5.4	1.3	1.5	1.8	1.3	1.5	1.3	3.1	4.3	1.6	2.4	3.2	2.5	2.4	6.5	6.4	3.0	2.1	2.3	2.2	1.2	4.4	2.8	6.5	1.2
13-14	1.4	4.2	0.8	2.2	3.8	2.9	0.8	2.9	1.9	4.5	2.4	1.7	3.6	1.8	2.3	1.7	3.7	4.7	0.9	1.6	2.5	3.0	2.6	5.9	6.6	2.6	2.3	2.0	2.3	2.3	4.8	2.8	6.6	0.8
14-15	0.4	3.7	1.8	3.0	4.2	3.7	0.8	1.2	0.9	6.6	3.5	2.4	2.7	1.5	2.3	1.1	3.9	3.9	1.5	1.8	2.3	4.1	4.6	6.9	6.1	2.4	3.4	0.9	1.9	4.6	5.1	3.0	6.9	0.4
15-16	1.0	2.9	2.2	2.9	4.2	4.2	2.0	1.2	0.7	6.6	1.5	2.2	2.1	1.1	1.9	0.7	2.9	4.9	1.7	2.3	3.3	4.7	4.5	6.1	6.3	1.9	3.9	0.8	3.9	3.9	4.1	3.0	6.6	0.7
16-17	1.9	3.1	2.0	2.5	3.1	4.0	2.6	1.5	0.7	5.4	2.2	2.3	3.7	0.6	1.5	0.6	2.8	4.3	1.8	2.7	4.9	4.9	5.0	4.9	5.6	2.2	4.0	2.0	3.7	3.6	4.4	3.0	5.6	0.6
17-18	2.5	1.1	2.2	0.8	2.1	3.0	1.6	1.3	1.6	9.1	5.1	3.0	0.8	5.1	0.6	1.6	2.3	3.6	1.6	2.2	2.2	3.7	1.9	4.6	5.1	2.8	2.5	2.0	2.5	2.8	3.8	2.7	9.1	0.6
18-19	4.6	0.8	1.4	0.9	1.0	2.3	1.5	0.8	2.5	6.4	5.1	3.6	0.5	3.8	0.3	2.3	1.5	3.2	1.7	2.3	2.0	1.6	2.7	4.5	4.6	2.1	2.6	2.1	1.9	3.0	2.7	2.5	6.4	0.3
19-20	6.8	2.7	1.7	1.7	1.0	4.1	1.9	0.8	2.6	6.7	4.3	3.2	0.5	2.3	0.5	2.1	0.7	1.3	1.6	2.3	2.0	2.6	2.8	4.0	4.7	1.0	1.4	0.8	1.6	3.1	2.2	2.4	6.8	0.5
20-21	6.8	0.2	1.2	1.3	1.7	2.1	2.5	0.7	2.9	4.4	4.6	3.9	0.6	0.6	0.1	0.7	1.3	1.6	3.1	2.5	1.4	3.3	1.7	3.4	4.5	0.9	1.0	0.7	1.2	1.5	1.5	2.1	6.8	0.1
21-22	5.5	0.6	1.6	1.9	1.8	2.3	2.1	0.6	2.7	3.1	1.9	2.9	1.1	0.6	0.2	1.6	1.0	2.1	2.4	1.3	0.9	1.2	1.5	3.7	5.7	2.0	0.1	0.7	1.1	1.8	0.9	1.8	5.7	0.1
22-23	6.4	0.4	1.5	1.1	1.8	2.0	1.5	2.2	1.8	4.3	1.0	2.5	1.1	0.5	0.9	1.6	0.0	1.7	1.4	1.6	1.6	2.1	1.0	3.3	5.1	2.3	0.9	0.9	1.5	1.8	0.3	1.8	6.4	0.0
23-24	8.7	0.4	0.7	0.8	1.5	1.7	2.2	1.0	2.1	2.6	0.1	2.3	1.2	0.3	0.1	0.5	0.3	0.2	1.2	1.3	0.5	3.0	1.0	4.0	3.4	1.9	0.3	1.9	1.8	1.5	0.8	1.6	8.7	0.1
平均値	2.8	3.5	1.8	2.2	2.9	2.1	1.5	2.0	1.8	5.3	2.1	2.2	1.7	1.6	1.0	1.1	1.9	2.0	1.6	2.0	2.2	2.1	2.0	4.3	5.2	3.2	1.5	1.2	1.6	2.4	2.1	2.3		
最大値	8.7	7.8	2.9	4.1	6.4	4.2	2.6	3.6	2.9	9.1	5.1	3.9	3.7	5.1	2.3	2.3	3.9	4.9	3.1	3.6	4.9	4.9	5.0	6.9	7.0	5.6	4.0	2.3	3.9	4.6	5.1		9.1	
最小値	0.3	0.2	0.7	0.8	0.9	0.5	0.5	0.6	0.6	2.2	0.1	0.9	0.5	0.1	0.0	0.3	0.0	0.1	0.2	1.3	0.5	0.1	0.5	1.3	2.7	0.9	0.0	0.3	0.2	0.2	0.2			0.0

表 1.1.1-17（7）　風速の現地調査結果（4 月：事業実施区域内）

調査期間：平成27年4月1日(水)～4月30日(木)
調査地点：東部環境センター
測定項目：風速

単位：m/s

日 時	4/1 (水)	4/2 (木)	4/3 (金)	4/4 (土)	4/5 (日)	4/6 (月)	4/7 (火)	4/8 (水)	4/9 (木)	4/10 (金)	4/11 (土)	4/12 (日)	4/13 (月)	4/14 (火)	4/15 (水)	4/16 (木)	4/17 (金)	4/18 (土)	4/19 (日)	4/20 (月)	4/21 (火)	4/22 (水)	4/23 (木)	4/24 (金)	4/25 (土)	4/26 (日)	4/27 (月)	4/28 (火)	4/29 (水)	4/30 (木)	平均値	最大値	最小値
0-1	0.8	1.4	1.8	1.8	1.0	0.4	3.7	0.3	1.5	0.5	2.0	0.6	0.1	3.3	0.9	0.6	1.0	0.9	1.3	0.2	5.6	0.6	0.4	1.2	1.1	0.3	0.3	0.2	0.7	0.1	1.2	5.6	0.1
1-2	0.7	1.7	1.2	1.7	1.2	0.2	2.9	2.5	1.6	0.0	3.0	0.8	1.0	2.6	0.2	0.4	1.1	0.6	0.9	0.1	3.1	0.4	0.0	1.6	0.7	0.3	0.1	0.0	0.5	0.0	1.0	3.1	0.0
2-3	1.0	2.1	1.1	0.2	1.5	0.9	2.2	1.8	1.6	1.1	3.1	0.3	1.5	2.3	0.1	0.3	0.8	0.6	0.5	0.6	0.8	1.0	0.2	0.9	1.3	0.1	0.9	0.2	0.4	0.0	1.0	3.1	0.0
3-4	0.4	1.1	0.3	1.3	0.5	0.3	0.6	3.6	1.5	1.0	3.2	0.3	1.9	1.9	1.8	0.6	0.7	0.9	0.2	1.4	0.6	0.5	0.1	0.4	0.8	0.5	0.7	0.0	0.7	0.9	1.0	3.6	0.0
4-5	0.7	1.0	0.1	0.9	0.6	0.7	0.9	4.7	2.0	1.1	3.8	0.7	1.6	2.5	1.1	0.6	1.5	0.8	0.1	1.0	0.6	0.6	0.2	0.7	0.5	0.1	1.5	0.1	0.6	0.4	1.1	4.7	0.1
5-6	0.4	1.4	1.5	4.7	0.3	0.4	0.3	4.1	0.6	1.3	3.5	0.8	1.9	0.9	0.9	0.4	0.2	0.8	1.5	1.7	3.1	0.7	0.3	0.7	0.7	0.7	1.0	1.0	0.5	0.6	1.2	4.7	0.2
6-7	0.6	2.1	1.6	3.5	1.0	1.5	1.5	2.6	1.0	1.4	3.4	1.2	2.0	1.1	1.7	0.4	1.1	1.3	2.3	0.9	3.0	0.7	0.6	0.6	0.6	1.5	1.1	2.5	0.5	0.5	1.5	3.5	0.4
7-8	1.5	2.3	2.5	1.5	2.6	1.6	2.7	1.6	1.5	1.0	3.5	1.4	2.0	1.1	1.7	1.2	0.9	3.0	1.4	0.6	3.4	0.6	0.8	1.2	1.8	0.6	1.6	2.6	1.0	2.3	1.7	3.5	0.6
8-9	1.7	2.1	0.4	1.6	1.9	1.5	2.0	1.6	1.3	2.8	3.0	3.2	2.2	0.8	3.0	0.4	1.6	2.2	1.3	1.0	3.1	1.7	1.3	2.4	2.1	1.0	0.9	2.5	2.3	1.2	1.8	3.2	0.4
9-10	0.6	2.0	3.3	1.9	1.6	1.5	2.4	0.8	1.9	2.5	2.4	1.9	2.4	0.3	4.2	0.7	1.7	3.9	0.5	0.9	1.5	1.2	1.5	2.5	2.4	2.8	1.4	1.5	2.3	1.1	1.9	4.2	0.3
10-11	0.4	1.6	7.1	2.4	1.7	1.7	2.6	1.0	1.8	1.8	2.4	1.5	1.9	0.5	6.2	0.8	1.1	4.1	0.6	0.9	1.1	2.3	1.2	3.1	1.8	2.6	1.2	1.5	3.3	2.4	2.1	7.1	0.4
11-12	0.9	1.3	6.7	3.5	1.7	2.7	1.8	1.4	1.1	2.1	1.3	1.9	2.7	0.1	5.0	1.5	0.9	4.9	0.9	3.2	1.2	2.1	1.2	2.8	2.2	3.1	2.2	1.6	3.5	2.8	2.3	6.7	0.1
12-13	1.0	2.4	6.3	3.2	0.6	2.4	0.7	0.8	2.1	1.9	2.5	2.1	2.3	1.0	6.0	1.8	1.1	5.3	1.2	4.5	2.0	2.0	2.5	2.7	2.8	2.4	3.2	2.9	2.7	2.4	2.5	6.3	0.6
13-14	0.7	3.6	5.4	3.4	1.0	1.5	0.9	0.8	1.9	2.5	1.3	1.6	1.9	2.4	7.0	2.2	4.3	6.2	1.3	5.8	2.5	2.5	1.8	3.9	4.9	3.4	3.1	3.0	2.7	1.8	2.8	7.0	0.7
14-15	1.2	3.8	6.8	2.5	0.9	2.7	1.9	1.4	2.8	1.8	2.7	3.0	2.8	1.4	6.0	3.2	2.4	6.0	0.4	5.6	2.6	2.4	2.6	3.9	6.5	3.8	3.6	2.9	2.7	2.3	3.1	6.8	0.4
15-16	6.4	4.0	6.9	3.4	0.8	4.0	0.8	1.7	3.5	2.2	2.6	2.5	1.8	1.0	6.3	1.7	1.4	6.8	0.6	5.1	2.7	4.6	2.6	4.4	3.7	4.4	3.7	3.3	2.5	2.7	3.3	6.9	0.6
16-17	4.8	3.9	3.0	3.7	0.8	3.2	1.8	2.1	2.2	0.6	3.1	2.2	2.3	1.5	3.6	2.6	1.5	4.4	0.7	5.9	2.9	2.8	4.0	4.7	3.3	4.3	2.8	2.5	3.2	2.7	2.9	5.9	0.6
17-18	4.9	3.2	5.9	4.0	0.5	3.4	1.2	0.7	1.6	0.5	2.0	3.3	2.7	2.1	1.8	1.0	2.8	4.5	2.2	5.4	1.4	2.1	4.7	4.3	1.8	3.2	2.6	2.6	3.0	2.8	2.7	5.9	0.5
18-19	4.0	2.6	5.6	2.7	0.6	3.6	2.1	1.7	1.0	1.5	1.8	2.6	2.6	0.1	3.6	0.8	2.1	3.3	1.8	6.6	2.7	1.8	4.1	3.5	1.6	3.1	1.8	2.9	2.9	2.6	2.6	6.6	0.1
19-20	1.4	3.1	5.2	2.6	0.0	2.6	1.9	2.3	2.2	2.0	1.6	2.0	3.3	1.2	2.4	1.0	2.5	1.3	1.5	6.9	1.0	1.6	1.9	2.6	0.8	1.2	0.7	2.0	1.7	1.3	2.1	6.9	0.0
20-21	1.6	2.3	2.3	2.2	0.4	1.8	2.2	2.2	1.1	1.9	1.4	1.4	3.2	0.3	1.7	0.7	2.2	0.5	1.2	7.1	1.1	0.7	1.2	2.2	0.8	1.0	0.7	2.3	1.3	0.7	1.7	7.1	0.3
21-22	1.8	2.0	0.9	1.7	0.3	3.2	2.8	2.4	0.6	1.5	0.7	1.0	3.5	0.6	2.0	1.2	1.5	0.4	1.3	6.4	0.8	1.1	2.5	0.5	0.2	0.7	0.7	0.9	0.0	0.2	1.4	6.4	0.0
22-23	2.9	3.5	0.2	2.1	1.1	1.8	1.6	2.5	0.0	2.1	0.7	1.2	3.2	1.8	1.2	0.4	1.5	0.4	0.2	7.7	0.2	0.6	1.2	0.7	0.0	0.5	0.4	0.5	0.6	0.4	1.4	7.7	0.0
23-24	1.1	2.2	1.1	1.9	0.2	2.8	2.2	2.1	0.4	2.1	0.7	1.3	3.3	0.9	0.8	0.6	1.4	1.0	0.4	6.5	0.2	0.1	0.9	0.5	0.0	0.2	0.1	0.8	0.0	0.6	1.2	6.5	0.0
平均値	1.7	2.4	3.2	2.4	1.0	1.9	1.8	1.9	1.5	1.6	2.3	1.6	2.3	1.3	2.9	1.0	1.6	2.7	1.0	3.6	2.0	1.4	1.6	2.2	1.8	1.7	1.5	1.7	1.7	1.4	1.9		
最大値	6.4	4.0	7.1	4.7	2.6	4.0	3.7	4.7	3.5	2.8	3.8	3.3	3.5	3.3	7.0	3.2	4.3	6.8	2.3	7.7	5.6	4.6	4.7	4.7	6.5	4.4	3.7	3.3	3.5	2.8		7.7	
最小値	0.4	1.0	0.1	0.2	0.0	0.2	0.3	0.3	0.0	0.0	0.7	0.3	0.1	0.1	0.1	0.3	0.2	0.4	0.1	0.1	0.2	0.1	0.0	0.4	0.0	0.1	0.1	0.0	0.0	0.0			0.0

表 1.1.1-17（8）　風速の現地調査結果（5 月：事業実施区域内）

調査期間：平成27年5月1日(金)～5月31日(日)
調査地点：東部環境センター
測定項目：風速

単位：m/s

時＼日	5/1 (金)	5/2 (土)	5/3 (日)	5/4 (月)	5/5 (火)	5/6 (水)	5/7 (木)	5/8 (金)	5/9 (土)	5/10 (日)	5/11 (月)	5/12 (火)	5/13 (水)	5/14 (木)	5/15 (金)	5/16 (土)	5/17 (日)	5/18 (月)	5/19 (火)	5/20 (水)	5/21 (木)	5/22 (金)	5/23 (土)	5/24 (日)	5/25 (月)	5/26 (火)	5/27 (水)	5/28 (木)	5/29 (金)	5/30 (土)	5/31 (日)	平均値	最大値	最小値
0-1	0.0	0.6	0.6	0.6	3.7	0.4	0.2	0.6	0.1	1.0	1.1	2.2	2.3	0.1	0.5	1.1	1.5	1.2	0.4	1.3	2.7	0.2	0.1	0.5	0.8	0.0	2.7	2.8	0.5	1.9	1.9	1.1	3.7	0.0
1-2	0.3	0.1	0.5	0.9	5.5	0.5	0.5	0.3	0.7	0.6	1.4	1.6	2.2	0.4	0.1	0.4	1.3	0.7	0.3	1.4	3.4	1.1	0.8	0.4	0.6	0.4	1.7	1.2	1.0	2.4	0.7	1.1	5.5	0.1
2-3	0.8	0.0	0.7	0.3	5.0	0.3	0.6	0.4	0.3	0.9	2.1	1.3	1.6	0.6	0.6	1.3	0.7	1.5	0.6	1.8	2.6	0.0	1.4	0.3	0.3	0.0	0.8	1.1	1.7	2.2	0.3	1.0	5.0	0.0
3-4	0.1	0.6	0.7	0.7	2.8	0.1	0.1	0.5	0.6	0.5	0.5	1.5	0.6	1.0	1.6	0.9	0.7	0.9	0.8	1.7	1.1	1.5	1.6	0.3	0.1	0.1	0.9	1.4	1.7	1.5	0.6	0.9	2.8	0.1
4-5	0.4	0.1	0.1	0.8	3.3	0.3	0.1	1.1	0.3	1.7	1.8	0.3	1.2	0.7	0.8	0.4	1.7	1.8	0.7	0.4	1.5	1.9	1.5	1.0	0.9	0.5	1.6	0.8	1.4	2.0	0.2	1.0	3.3	0.1
5-6	0.0	0.1	0.0	0.8	3.1	1.4	1.3	0.8	1.1	0.2	1.8	0.8	2.5	0.3	0.8	1.3	1.0	1.0	2.5	0.5	0.8	1.4	1.6	1.1	1.0	0.4	1.7	0.7	1.5	1.3	0.1	1.1	3.1	0.0
6-7	1.9	1.3	0.8	1.8	1.9	2.3	2.4	1.4	1.6	1.9	2.0	0.5	3.9	0.2	1.9	2.4	1.6	1.0	0.9	0.5	5.0	0.6	1.5	1.2	0.9	0.6	1.1	1.2	1.9	2.0	1.2	1.6	5.0	0.2
7-8	2.0	1.8	0.9	2.0	1.5	1.9	0.8	1.1	0.6	4.0	1.0	0.8	1.6	1.2	1.0	2.0	1.8	0.7	1.9	2.6	3.3	0.8	2.1	1.2	2.3	1.1	1.0	2.4	2.4	1.2	1.9	1.6	4.0	0.6
8-9	2.2	1.0	1.1	2.7	2.0	0.9	0.6	1.5	0.9	3.3	1.1	5.1	1.0	1.3	2.1	1.6	1.9	1.3	0.9	2.0	4.5	0.2	1.7	1.0	1.5	1.1	1.5	1.6	1.9	1.3	1.4	1.7	5.1	0.2
9-10	1.3	1.5	0.6	3.6	2.5	1.0	0.6	2.3	1.4	3.7	1.1	5.9	1.5	0.9	1.6	1.8	1.3	1.3	1.4	2.2	4.8	3.2	0.8	0.9	2.2	1.5	2.9	1.4	2.8	1.7	1.1	2.0	5.9	0.6
10-11	1.3	2.1	2.2	4.9	3.3	1.7	0.9	1.6	1.0	4.8	1.4	4.7	2.2	1.1	1.8	2.6	2.4	2.8	1.8	2.7	6.5	3.5	0.9	1.2	2.8	1.7	1.9	1.6	1.7	1.1	4.0	2.4	6.5	0.9
11-12	1.0	2.4	2.3	5.7	2.9	1.9	1.4	1.8	1.8	4.5	1.5	6.0	2.7	1.0	1.4	1.7	2.9	3.1	0.7	2.0	4.4	3.9	1.2	1.4	2.1	2.1	2.4	1.5	2.0	1.1	3.6	2.4	6.0	0.7
12-13	1.4	3.0	3.2	5.3	2.5	2.4	1.1	2.2	1.3	3.2	2.7	6.4	2.1	2.9	2.7	1.2	2.8	3.0	0.7	1.5	4.7	4.1	1.3	1.4	1.9	2.0	2.3	2.2	2.0	1.4	2.7	2.5	6.4	0.7
13-14	1.2	3.5	2.7	5.9	2.7	3.5	1.7	2.8	0.6	3.8	2.0	5.9	1.7	2.7	2.9	0.8	2.5	3.1	0.6	1.6	4.4	3.2	1.9	1.3	2.6	2.1	4.7	1.7	2.2	1.2	3.5	2.6	5.9	0.6
14-15	1.8	2.8	2.8	5.8	2.4	3.4	1.3	2.1	1.6	4.1	3.0	4.0	1.7	2.5	2.3	1.5	2.5	4.5	0.6	1.3	3.3	3.1	2.9	1.2	2.6	2.1	4.0	1.5	1.6	3.9	3.6	2.6	5.8	0.6
15-16	2.0	2.4	3.4	5.2	2.4	2.7	1.8	2.0	3.8	5.6	3.8	4.5	5.0	2.6	2.5	1.3	2.3	3.6	1.4	1.6	3.6	3.5	2.3	1.6	2.9	1.3	4.5	2.1	1.0	3.5	3.0	2.9	5.6	1.0
16-17	2.3	2.2	2.7	4.6	2.9	3.4	1.0	2.9	2.8	4.0	3.0	6.2	4.3	2.2	1.9	1.6	2.0	2.6	2.1	2.9	2.9	3.0	3.0	1.4	2.4	1.3	5.6	2.8	0.8	3.4	4.2	2.9	6.2	0.8
17-18	2.9	1.8	3.2	4.4	1.9	2.4	1.1	3.0	2.8	5.2	3.0	5.5	2.5	2.1	2.5	2.4	3.8	2.8	2.0	3.4	2.9	4.0	2.8	1.6	2.9	1.2	4.4	2.0	1.1	2.0	4.6	2.8	5.5	1.1
18-19	1.8	2.4	2.2	4.4	1.9	1.6	1.1	2.1	2.9	3.0	2.5	3.6	2.2	0.9	1.6	1.9	3.7	2.6	1.3	1.9	1.8	2.7	1.3	1.8	2.0	2.3	3.7	1.7	1.7	2.5	2.0	2.2	4.4	0.9
19-20	2.0	2.1	1.9	5.3	1.0	0.5	1.0	1.4	1.1	3.6	3.3	4.0	0.9	1.8	2.7	1.4	3.8	2.7	1.9	1.6	1.6	2.2	1.1	1.7	1.7	2.0	2.7	1.3	2.4	2.4	1.9	2.1	5.3	0.5
20-21	1.2	1.9	0.9	5.0	0.9	0.6	1.0	1.1	0.9	3.6	3.0	3.0	1.4	0.3	1.3	1.1	4.4	2.9	1.5	1.0	1.3	1.1	1.0	0.4	0.7	1.2	3.7	3.1	2.3	1.7	1.7	1.8	5.0	0.3
21-22	1.0	1.1	1.2	5.9	0.0	0.9	0.3	0.7	0.8	1.6	3.0	1.4	0.6	0.2	1.6	1.0	3.1	0.6	1.3	2.6	1.3	1.4	0.9	0.1	0.5	0.8	2.3	2.0	1.9	1.1	1.8	1.4	5.9	0.0
22-23	0.5	0.8	1.9	4.5	0.4	0.5	0.4	0.6	0.7	0.8	3.5	1.3	0.4	0.7	0.5	0.7	1.2	1.6	1.7	1.9	0.5	0.6	1.1	0.5	0.5	1.1	2.5	1.0	1.2	1.8	0.7	1.2	4.5	0.4
23-24	0.1	0.3	1.1	2.5	0.4	0.9	0.8	0.0	1.3	0.9	2.9	2.1	1.1	0.4	1.0	1.2	1.6	1.4	1.3	0.5	0.5	0.5	1.1	0.9	0.1	2.6	2.8	0.4	2.3	1.3	1.7	1.2	2.9	0.0
平均値	1.2	1.5	1.6	3.5	2.4	1.5	0.9	1.4	1.3	2.8	2.2	3.3	2.0	1.2	1.6	1.4	2.2	2.0	1.2	1.7	2.9	2.0	1.5	1.0	1.5	1.2	2.6	1.6	1.7	1.9	2.0	1.8		
最大値	2.9	3.5	3.4	5.9	5.5	3.5	2.4	3.0	3.8	5.6	3.8	6.4	5.0	2.9	2.9	2.6	4.4	4.5	2.5	3.4	6.5	4.1	3.0	1.8	2.9	2.6	5.6	3.1	2.8	3.9	4.6		6.5	
最小値	0.0	0.0	0.0	0.3	0.0	0.1	0.1	0.0	0.1	0.2	0.5	0.3	0.4	0.1	0.1	0.4	0.7	0.6	0.3	0.4	0.5	0.0	0.1	0.1	0.1	0.0	0.8	0.4	0.5	1.1	0.1			0.0

表 1.1.1-17（9）　風速の現地調査結果（6 月：事業実施区域内）

調査期間：　平成27年6月1日(月)～6月30日(火)
調査地点：　東部環境センター
測定項目：風速

単位：m/s

時＼日	6/1 (月)	6/2 (火)	6/3 (水)	6/4 (木)	6/5 (金)	6/6 (土)	6/7 (日)	6/8 (月)	6/9 (火)	6/10 (水)	6/11 (木)	6/12 (金)	6/13 (土)	6/14 (日)	6/15 (月)	6/16 (火)	6/17 (水)	6/18 (木)	6/19 (金)	6/20 (土)	6/21 (日)	6/22 (月)	6/23 (火)	6/24 (水)	6/25 (木)	6/26 (金)	6/27 (土)	6/28 (日)	6/29 (月)	6/30 (火)	平均値	最大値	最小値
0-1	2.3	0.4	1.8	4.2	1.6	1.1	0.1	1.9	0.7	0.4	0.4	0.9	1.4	1.1	0.0	1.5	1.2	0.8	1.8	1.4	0.4	0.5	0.6	0.7	0.3	0.8	1.8	1.1	1.0	0.4	1.1	4.2	0.0
1-2	2.2	0.7	0.9	4.8	1.3	1.1	0.8	0.0	1.7	0.7	0.3	1.4	0.5	0.5	0.8	0.8	0.4	0.8	0.8	1.8	0.0	1.4	0.8	0.5	1.3	0.9	1.5	1.4	0.6	0.0	1.0	4.8	0.0
2-3	1.5	0.1	1.0	4.5	0.8	1.2	1.1	0.0	1.1	0.2	0.5	0.4	1.2	1.1	0.8	0.8	0.4	1.2	1.1	1.8	0.5	0.3	0.3	0.3	0.5	1.5	1.4	1.4	0.6	0.7	0.9	4.5	0.0
3-4	1.1	1.1	1.7	6.3	1.0	1.0	1.7	0.1	1.6	0.3	0.0	0.1	1.2	0.0	0.5	0.4	0.7	1.5	0.5	1.7	0.3	0.9	0.7	0.6	0.9	0.7	1.4	0.8	0.6	1.2	1.0	6.3	0.0
4-5	0.8	0.7	1.1	3.9	0.4	1.6	1.6	0.2	2.1	0.2	0.4	0.3	0.8	0.3	0.2	0.4	1.4	1.5	0.4	1.1	0.5	0.4	0.2	0.5	1.9	0.6	1.0	0.2	1.4	0.8	0.9	3.9	0.2
5-6	1.3	1.8	1.0	4.7	0.9	2.2	1.2	0.1	1.2	1.2	0.1	0.1	0.9	0.7	0.6	1.6	0.6	0.5	1.0	1.4	0.1	0.3	0.0	0.6	1.9	0.7	0.7	0.9	1.0	0.3	1.0	4.7	0.0
6-7	0.9	1.7	0.9	4.6	0.8	2.3	1.4	1.1	0.9	0.3	0.3	1.4	1.1	0.6	1.4	1.5	1.6	0.7	2.2	1.2	0.1	0.5	1.0	0.9	0.9	0.7	0.7	1.1	1.5	1.0	1.2	4.6	0.1
7-8	1.2	1.3	1.0	3.4	0.5	2.3	1.2	1.7	3.3	0.1	0.2	1.3	1.3	1.4	1.7	1.5	0.8	0.7	4.3	1.2	0.9	0.9	0.4	0.8	0.7	0.6	0.4	1.4	1.8	2.2	1.4	4.3	0.1
8-9	1.3	1.2	1.1	4.9	0.8	1.9	0.8	1.2	3.4	1.1	0.8	1.6	1.2	1.5	2.2	0.9	1.7	1.2	1.8	0.6	1.2	0.7	0.7	1.3	0.7	1.1	0.5	2.0	1.4	1.5	1.4	4.9	0.5
9-10	1.7	2.3	1.4	6.3	0.6	1.6	1.6	2.0	3.1	1.0	0.8	0.4	0.8	0.7	0.9	1.6	1.4	1.6	3.9	1.0	2.5	0.4	0.5	1.3	1.0	0.9	1.0	1.6	1.2	0.7	1.5	6.3	0.4
10-11	2.1	2.6	2.7	5.1	1.6	0.9	1.5	1.9	2.9	2.1	1.2	1.1	0.9	1.2	1.0	1.5	1.3	1.5	3.0	1.6	2.2	0.9	0.8	1.2	1.1	1.2	0.5	2.1	1.6	0.4	1.7	5.1	0.4
11-12	2.4	3.5	1.2	4.1	1.2	1.6	2.5	2.4	1.5	2.5	2.2	1.5	1.8	1.4	1.5	1.2	2.2	3.7	2.5	0.8	1.4	0.8	0.5	1.4	1.5	1.1	0.6	1.5	1.1	0.7	1.7	4.1	0.5
12-13	3.1	3.3	1.0	4.7	0.8	1.7	2.8	2.6	1.1	2.1	2.6	1.8	2.2	0.9	1.4	1.1	1.8	2.3	0.7	1.3	2.0	0.5	1.4	1.0	1.4	1.0	0.0	1.0	1.8	1.1	1.7	4.7	0.0
13-14	2.7	3.0	1.0	3.7	1.0	1.9	3.0	3.0	1.1	2.3	1.9	1.0	2.0	1.7	2.9	0.9	2.9	2.3	1.0	1.8	1.7	0.7	1.5	1.6	2.3	1.8	1.7	4.0	2.5	1.6	2.0	4.0	0.7
14-15	2.5	2.2	0.9	4.2	1.7	2.7	2.8	2.9	1.3	2.0	2.4	1.4	2.6	2.0	2.5	1.3	2.9	3.3	1.2	1.9	1.6	1.3	2.2	1.4	3.1	1.6	1.2	3.3	2.6	1.7	2.2	4.2	0.9
15-16	2.4	2.8	1.5	4.9	1.1	3.3	2.8	2.5	1.8	3.1	2.4	0.3	2.1	1.5	2.9	2.2	1.4	2.4	1.3	2.1	2.2	1.4	1.7	1.6	2.3	1.8	1.4	4.2	2.2	1.8	2.2	4.9	0.3
16-17	2.6	2.9	1.7	4.5	1.5	2.0	2.8	2.2	1.0	2.4	2.7	0.4	1.7	1.9	3.0	1.2	0.5	2.7	3.4	2.0	1.7	1.9	3.2	1.8	2.1	1.4	0.1	1.8	2.8	1.5	2.0	4.5	0.1
17-18	2.3	2.9	1.8	3.3	0.6	1.5	4.1	2.3	1.6	2.9	1.6	1.3	3.0	2.2	1.6	1.5	1.1	2.5	2.3	3.2	2.3	2.5	2.1	3.1	1.6	1.2	0.5	2.2	2.2	2.7	2.1	4.1	0.5
18-19	2.5	2.0	1.2	4.1	2.5	1.1	3.0	2.4	1.4	2.0	2.1	0.8	2.7	2.7	1.5	1.5	1.9	1.0	1.6	2.8	1.1	2.4	2.6	1.3	0.9	1.5	0.9	2.4	2.0	1.6	1.9	4.1	0.8
19-20	1.6	1.7	1.5	4.2	2.4	2.1	1.6	2.0	0.4	0.8	1.0	1.9	1.8	1.3	1.4	1.8	1.4	1.3	1.4	2.4	0.5	1.7	3.5	2.0	0.8	1.0	0.4	1.8	1.4	1.9	1.6	4.2	0.4
20-21	2.1	0.2	0.2	3.9	1.1	1.1	2.0	1.8	0.7	1.0	0.3	1.4	1.1	1.0	0.0	1.9	2.5	2.0	1.5	0.8	0.3	1.4	0.6	1.4	1.0	0.6	0.1	1.8	2.5	2.0	1.3	3.9	0.0
21-22	1.3	1.1	1.1	2.9	0.9	0.3	1.8	2.5	0.6	1.0	0.8	1.8	0.9	0.8	0.4	0.8	1.8	2.0	0.7	0.6	0.7	0.8	3.8	0.2	0.9	0.5	0.7	1.0	2.5	1.3	1.2	3.8	0.2
22-23	1.7	0.4	0.9	2.3	1.4	0.7	1.9	2.3	0.6	0.4	1.8	1.4	0.6	1.7	1.0	1.1	1.5	2.1	1.6	0.2	0.6	0.2	1.6	0.1	0.5	0.5	0.3	1.0	2.2	1.8	1.1	2.3	0.1
23-24	0.8	1.4	1.3	1.9	0.5	0.2	2.2	2.6	0.7	0.1	1.3	1.8	1.2	0.3	0.5	0.3	0.7	2.0	1.5	0.5	0.6	0.6	1.3	0.8	1.2	0.7	0.2	0.9	1.1	0.8	1.0	2.6	0.1
平均値	1.9	1.7	1.2	4.2	1.1	1.6	1.9	1.7	1.5	1.3	1.2	1.1	1.5	1.2	1.3	1.2	1.4	1.7	1.7	1.5	1.1	1.0	1.3	1.1	1.3	1.0	0.8	1.7	1.7	1.2	1.5		
最大値	3.1	3.5	2.7	6.3	2.5	3.3	4.1	3.0	3.4	3.1	2.7	1.9	3.0	2.7	3.0	2.2	2.9	3.7	4.3	3.2	2.5	2.5	3.8	3.1	3.1	1.8	1.8	4.2	2.8	2.7		6.3	
最小値	0.8	0.1	0.2	1.9	0.4	0.2	0.1	0.0	0.4	0.1	0.0	0.1	0.5	0.0	0.0	0.3	0.4	0.5	0.4	0.2	0.0	0.2	0.0	0.1	0.3	0.5	0.0	0.2	0.6	0.0			0.0

表 1.1.1-17（10）　風速の現地調査結果（7 月：事業実施区域内）

調査期間：　平成27年7月1日(水)～7月31日(金)
調査地点：　東部環境センター
測定項目：　風速

単位：m/s

時＼日	7/1 (水)	7/2 (木)	7/3 (金)	7/4 (土)	7/5 (日)	7/6 (月)	7/7 (火)	7/8 (水)	7/9 (木)	7/10 (金)	7/11 (土)	7/12 (日)	7/13 (月)	7/14 (火)	7/15 (水)	7/16 (木)	7/17 (金)	7/18 (土)	7/19 (日)	7/20 (月)	7/21 (火)	7/22 (水)	7/23 (木)	7/24 (金)	7/25 (土)	7/26 (日)	7/27 (月)	7/28 (火)	7/29 (水)	7/30 (木)	7/31 (金)	平均値	最大値	最小値
0-1	0.7	0.6	0.1	2.0	1.3	0.4	0.3	0.1	0.6	0.1	1.4	0.4	0.8	3.4	2.3	0.7	4.4	5.6	0.2	0.8	1.3	2.7	5.0	0.2	0.1	0.8	1.1	2.8	2.1	0.5	0.3	1.4	5.6	0.1
1-2	0.1	0.0	0.4	1.5	1.6	0.8	0.3	0.5	0.8	0.3	1.3	0.5	0.7	3.4	1.8	1.2	2.9	4.2	0.3	0.8	0.3	2.3	5.2	0.1	0.4	0.7	1.2	2.4	1.6	1.7	0.2	1.3	5.2	0.0
2-3	0.6	0.2	0.3	0.2	0.6	0.8	0.1	0.4	0.9	0.2	0.5	0.5	1.2	3.8	1.6	1.0	1.3	3.7	0.4	0.6	1.2	1.9	4.5	0.4	0.3	0.4	1.2	1.8	1.1	1.1	1.2	1.1	4.5	0.1
3-4	0.9	0.9	0.1	1.3	0.5	1.2	0.4	0.5	1.0	0.3	0.0	1.1	0.7	2.1	1.8	1.0	1.8	5.1	0.2	0.6	0.4	1.6	2.7	0.5	0.1	0.2	0.4	2.1	0.6	0.4	0.8	1.0	5.1	0.0
4-5	0.5	0.6	0.5	0.4	1.2	1.1	0.1	0.4	1.2	0.1	0.8	0.4	0.8	2.7	1.1	2.7	0.8	4.3	0.7	0.6	0.0	0.9	2.7	0.3	0.1	0.2	0.3	1.7	0.7	0.5	0.2	0.9	4.3	0.0
5-6	0.7	1.0	0.5	1.4	0.4	1.1	0.5	0.3	0.5	0.0	1.1	0.4	0.6	3.3	1.9	2.0	1.9	3.6	0.5	0.3	0.4	1.7	2.2	1.3	0.2	1.1	0.1	1.1	0.8	0.7	0.3	1.0	3.6	0.0
6-7	0.8	1.2	1.8	2.0	1.3	0.6	0.7	1.3	1.5	0.8	1.3	0.9	1.5	3.1	2.0	2.3	1.6	4.3	1.7	0.6	0.3	2.7	2.0	0.7	0.3	1.6	0.4	1.1	1.2	0.8	0.9	1.4	4.3	0.3
7-8	0.9	1.0	0.2	0.9	0.8	1.1	0.3	1.0	2.3	0.8	1.2	1.5	0.3	2.5	0.9	2.5	1.7	4.7	0.9	1.4	0.4	3.0	1.7	0.8	0.8	0.8	1.1	0.5	0.8	1.8	0.6	1.3	4.7	0.2
8-9	2.3	1.2	0.7	1.1	0.7	0.5	1.1	0.7	1.0	0.8	1.7	1.0	0.9	3.4	1.6	2.0	3.5	5.4	0.8	2.3	1.0	3.2	4.1	1.0	0.3	0.5	1.1	1.2	1.3	1.4	1.0	1.6	5.4	0.3
9-10	2.7	1.2	1.1	1.1	0.2	0.3	1.0	0.8	2.1	1.0	1.9	0.8	1.4	4.1	0.7	2.5	2.3	4.6	1.0	2.6	0.7	2.6	3.3	1.3	0.8	0.9	1.1	1.2	0.6	1.5	0.9	1.6	4.6	0.2
10-11	1.7	1.1	1.5	0.8	0.9	0.8	1.1	0.6	1.8	0.8	1.0	0.9	2.0	4.4	2.2	2.8	2.4	4.7	1.5	2.4	1.2	3.6	3.4	0.8	0.9	1.0	1.2	1.7	0.7	1.1	1.2	1.7	4.7	0.6
11-12	1.7	0.5	1.1	0.6	1.2	1.0	0.8	0.5	1.3	1.1	0.9	0.6	2.7	4.2	2.8	1.9	2.4	5.2	2.0	2.2	1.6	4.8	2.2	0.9	0.9	1.6	0.8	2.0	1.4	1.5	0.7	1.7	5.2	0.5
12-13	0.9	1.2	1.4	0.4	1.3	1.7	0.4	0.7	1.8	1.3	1.3	1.2	3.5	4.3	3.2	1.2	5.3	4.6	1.2	1.9	1.8	5.3	2.7	1.2	1.2	1.2	0.7	2.3	1.5	1.6	1.1	1.9	5.3	0.4
13-14	0.8	1.1	0.7	0.6	0.7	0.7	1.3	0.8	2.0	1.6	1.0	1.4	3.2	4.8	4.0	0.8	7.2	3.8	1.1	1.8	1.9	5.4	1.3	1.1	1.0	1.6	1.4	1.6	2.1	1.6	1.1	1.9	7.2	0.6
14-15	1.3	0.2	1.3	0.7	0.9	1.6	0.7	0.3	2.0	1.6	1.5	2.1	3.8	4.4	4.3	0.4	6.2	4.2	2.1	2.3	1.8	5.8	2.2	3.9	0.6	1.7	1.8	1.3	1.6	3.6	1.5	2.2	6.2	0.2
15-16	1.2	1.2	0.7	1.2	0.9	1.4	1.1	0.7	0.5	2.0	2.1	2.7	3.8	6.1	4.3	1.4	6.5	3.3	2.0	1.7	3.0	5.8	2.5	3.9	1.5	1.4	2.1	1.6	2.2	2.2	1.6	2.3	6.5	0.5
16-17	0.7	1.1	1.3	0.6	1.2	1.1	0.8	0.9	0.6	2.3	2.0	2.4	4.5	5.1	4.0	3.7	5.1	3.4	1.5	1.7	3.3	6.6	2.9	3.1	0.9	1.8	1.0	1.5	1.9	1.4	1.7	2.3	6.6	0.6
17-18	0.3	1.2	1.4	0.7	0.9	0.4	1.0	2.5	0.4	1.2	3.1	1.3	3.5	5.1	4.4	3.2	5.5	2.9	1.3	2.1	2.9	5.7	1.5	0.9	1.1	2.5	1.0	1.3	1.3	0.8	2.1	2.0	5.7	0.3
18-19	0.3	1.1	0.9	1.3	0.5	1.4	2.1	2.5	0.5	0.8	1.8	1.8	4.5	6.1	4.1	3.3	4.1	2.1	0.6	1.1	3.3	4.7	0.8	1.1	0.6	2.7	2.1	2.0	2.5	1.5	2.1	2.1	6.1	0.3
19-20	0.2	1.1	0.8	1.0	0.7	0.6	0.5	2.6	0.6	1.4	2.4	0.7	4.0	5.1	2.8	4.1	3.7	1.8	2.4	0.6	2.2	4.7	0.8	1.6	0.5	2.4	0.5	1.8	1.4	0.6	2.0	1.8	5.1	0.2
20-21	0.1	0.4	0.9	0.4	0.3	0.5	0.6	2.1	0.8	2.1	0.9	0.8	4.4	4.6	2.6	4.4	3.7	0.7	2.0	1.2	1.6	4.5	0.6	1.3	1.2	2.4	0.1	1.5	0.5	0.5	1.6	1.6	4.6	0.1
21-22	0.4	0.6	0.5	1.2	0.4	0.3	0.8	3.2	0.3	2.1	0.2	0.8	4.9	3.6	2.3	3.6	5.1	0.6	1.1	1.9	1.1	4.6	1.1	1.5	0.5	1.6	0.4	1.8	2.1	0.6	1.6	1.6	5.1	0.2
22-23	0.3	0.5	0.4	0.6	0.0	0.4	0.7	2.3	0.0	1.6	0.9	1.0	4.5	3.4	0.8	4.2	3.8	1.0	0.8	2.1	1.8	5.2	0.2	1.7	0.5	0.5	1.3	0.8	1.0	0.8	1.4	1.4	5.2	0.0
23-24	0.3	0.9	0.6	0.7	0.1	0.8	0.5	2.3	0.5	1.5	0.4	0.5	3.4	2.8	0.7	5.3	4.0	0.6	1.1	1.9	2.5	6.1	0.1	0.8	0.0	1.4	1.7	1.3	2.0	0.3	0.9	1.5	6.1	0.0
平均値	0.9	0.8	0.8	0.9	0.8	0.9	0.7	1.2	1.0	1.1	1.3	1.1	2.6	4.0	2.4	2.4	3.6	3.5	1.1	1.5	1.5	4.0	2.3	1.3	0.6	1.3	1.0	1.6	1.4	1.2	1.1	1.6		
最大値	2.7	1.2	1.8	2.0	1.6	1.7	2.1	3.2	2.3	2.3	3.1	2.7	4.9	6.1	4.4	5.3	7.2	5.6	2.4	2.6	3.3	6.6	5.2	3.9	1.5	2.7	2.1	2.8	2.5	3.6	2.1		7.2	
最小値	0.1	0.0	0.1	0.2	0.0	0.3	0.1	0.1	0.0	0.0	0.0	0.4	0.3	2.1	0.7	0.4	0.8	0.6	0.2	0.3	0.0	0.9	0.1	0.1	0.0	0.2	0.1	0.5	0.5	0.3	0.2			0.0

表 1.1.1-17（11）　風速の現地調査結果（8 月：事業実施区域内）

調査期間：　平成27年8月1日(土)～8月31日(月)
調査地点：　東部環境センター
測定項目：　風速

単位：m/s

日 時	8/1 (土)	8/2 (日)	8/3 (月)	8/4 (火)	8/5 (水)	8/6 (木)	8/7 (金)	8/8 (土)	8/9 (日)	8/10 (月)	8/11 (火)	8/12 (水)	8/13 (木)	8/14 (金)	8/15 (土)	8/16 (日)	8/17 (月)	8/18 (火)	8/19 (水)	8/20 (木)	8/21 (金)	8/22 (土)	8/23 (日)	8/24 (月)	8/25 (火)	8/26 (水)	8/27 (木)	8/28 (金)	8/29 (土)	8/30 (日)	8/31 (月)	平均値	最大値	最小値
0-1	0.8	0.5	0.3	0.5	1.8	1.3	1.1	2.4	0.2	0.6	0.9	0.9	1.1	0.9	0.4	1.9	1.8	3.3	0.8	0.7	1.0	0.8	1.3	0.6	1.4	1.3	1.6	0.9	1.5	1.2	0.5	1.1	3.3	0.2
1-2	0.0	0.9	0.8	0.4	1.4	0.0	1.1	1.8	0.1	1.4	0.6	1.6	1.8	1.0	1.0	2.9	1.2	1.9	0.6	1.0	1.3	0.4	1.8	1.0	0.6	0.7	1.7	0.8	1.0	0.7	1.4	1.1	2.9	0.0
2-3	0.4	0.5	1.4	0.5	0.7	0.9	0.4	2.7	0.3	1.0	0.4	0.8	1.5	0.9	0.8	1.6	1.5	0.8	0.6	2.1	0.8	0.5	1.8	0.8	0.8	0.6	1.2	0.6	1.6	1.0	0.5	1.0	2.7	0.3
3-4	0.4	0.1	0.9	0.1	0.6	0.9	0.4	2.1	0.4	0.5	1.0	0.8	0.9	1.1	0.9	1.6	1.4	1.2	0.1	1.5	1.2	1.3	0.6	1.4	0.5	1.6	1.4	0.8	1.7	0.9	1.1	0.9	2.1	0.1
4-5	0.8	1.0	1.0	0.1	1.3	0.0	0.0	1.8	1.2	1.1	0.5	0.8	1.2	1.2	0.1	0.9	1.9	1.0	1.2	1.6	0.8	0.5	0.7	1.6	1.0	0.9	1.0	0.7	1.7	1.1	0.8	1.0	1.9	0.0
5-6	0.2	1.1	1.1	0.5	1.2	0.1	0.3	0.4	1.1	0.8	0.7	0.9	0.7	1.2	0.1	1.3	3.0	0.4	0.9	0.9	1.3	0.1	0.7	0.7	0.5	1.5	1.2	1.5	0.6	0.6	0.7	0.8	3.0	0.1
6-7	0.6	1.2	1.6	1.3	1.3	0.5	0.5	2.3	0.7	1.0	1.4	1.2	0.6	0.7	0.5	2.5	2.8	0.5	1.1	0.6	0.9	1.1	0.7	1.1	1.0	1.8	0.7	0.8	1.2	0.4	0.5	1.1	2.8	0.4
7-8	0.7	0.5	1.3	1.2	1.4	0.6	2.0	2.5	1.3	0.5	1.4	1.2	0.5	1.5	0.9	2.4	2.3	2.4	1.5	1.4	1.1	1.4	0.9	0.9	1.2	1.5	1.1	1.0	1.6	0.8	1.8	1.3	2.5	0.5
8-9	0.9	0.6	1.4	1.0	1.7	0.9	1.7	1.8	1.4	1.0	0.8	0.8	2.4	1.8	0.7	1.9	2.0	0.9	0.8	1.8	1.4	1.2	0.7	0.9	2.4	1.7	1.1	1.4	1.6	0.4	0.9	1.3	2.4	0.4
9-10	1.1	0.8	1.0	0.5	2.1	1.1	1.9	1.8	1.6	1.8	1.9	0.5	2.0	1.4	0.6	1.8	2.7	1.7	1.1	1.9	1.4	1.3	1.4	1.8	2.7	2.9	1.8	0.9	1.5	0.5	1.1	1.5	2.9	0.5
10-11	1.0	1.2	0.9	1.2	2.7	1.3	1.0	1.9	1.4	2.0	1.7	0.9	1.9	0.9	1.5	1.0	1.4	1.6	1.7	1.2	1.6	0.8	0.7	1.3	1.3	2.5	2.2	1.7	2.0	0.2	1.6	1.4	2.7	0.2
11-12	1.4	1.2	1.3	1.0	2.4	1.2	1.1	1.9	2.1	0.9	1.2	1.2	2.7	0.6	1.4	1.2	1.8	2.1	1.1	0.8	1.6	0.8	1.1	1.8	0.8	2.0	1.9	2.8	2.2	0.9	0.5	1.5	2.8	0.5
12-13	0.8	1.0	1.6	0.9	2.9	1.1	1.2	1.9	0.8	2.3	1.2	1.0	2.1	0.9	1.1	3.4	1.7	3.0	1.7	1.3	1.9	1.9	1.1	1.8	2.2	1.9	1.9	0.9	1.3	0.5	1.5	1.6	3.4	0.5
13-14	1.4	1.5	1.2	1.4	3.6	1.8	1.2	1.9	2.0	1.7	2.9	0.7	4.4	1.0	1.4	2.6	1.3	2.5	2.2	0.5	1.6	1.7	0.7	1.7	3.7	1.7	2.3	1.5	0.7	1.1	0.6	1.8	4.4	0.5
14-15	1.9	2.3	1.7	1.6	3.3	1.9	2.9	2.2	2.5	1.5	3.1	0.7	2.2	1.3	1.9	3.9	2.2	2.9	2.1	0.9	1.1	1.7	1.4	2.8	3.2	1.9	1.8	1.9	1.2	1.1	0.7	2.0	3.9	0.7
15-16	1.5	2.1	1.8	2.9	3.9	1.8	1.6	2.4	1.4	1.9	2.5	2.4	2.2	2.6	1.4	3.5	1.1	1.9	1.8	0.5	2.1	0.5	1.8	2.5	3.0	2.1	2.6	1.4	0.8	1.3	0.2	1.9	3.9	0.2
16-17	2.9	2.0	3.5	3.2	3.7	1.1	2.4	2.1	2.4	2.0	2.7	2.1	1.5	2.4	3.9	4.0	1.8	1.6	2.0	1.4	1.1	1.5	2.1	3.7	2.7	2.0	1.2	0.6	0.6	1.2	1.3	2.2	4.0	0.6
17-18	1.0	1.7	2.5	3.3	3.8	4.0	2.7	2.1	1.8	0.5	3.4	2.2	1.2	1.3	0.3	2.7	1.5	0.5	1.6	1.6	0.7	1.2	2.4	2.8	3.5	2.0	1.9	1.1	0.7	1.1	0.8	1.9	4.0	0.3
18-19	1.8	4.0	3.0	3.5	3.0	0.9	2.9	2.7	1.7	2.5	2.4	3.4	0.7	2.3	0.4	2.1	2.2	0.3	1.8	1.6	1.8	0.4	1.2	3.8	2.6	1.7	2.4	1.2	0.9	1.0	1.3	2.0	4.0	0.3
19-20	0.5	1.6	2.2	3.1	2.0	0.8	2.6	1.1	1.0	1.6	1.2	2.4	1.6	2.0	0.4	2.8	2.3	0.7	0.7	1.7	1.7	0.5	1.7	3.2	2.4	2.0	1.7	0.8	1.3	1.7	1.4	1.6	3.2	0.4
20-21	1.1	4.1	1.4	3.2	1.0	0.9	2.8	1.1	1.5	1.6	1.5	1.2	0.8	0.8	0.4	3.0	2.9	0.3	1.0	1.1	1.9	0.8	0.5	2.5	2.4	1.7	1.2	0.7	1.3	1.6	1.0	1.5	4.1	0.3
21-22	1.2	2.3	1.1	3.0	1.6	0.9	3.0	1.7	1.6	1.7	1.3	1.9	1.3	1.2	0.7	2.3	2.9	0.8	2.1	0.6	1.3	0.4	0.6	2.3	1.8	2.0	1.0	0.7	1.6	1.0	0.5	1.5	3.0	0.4
22-23	0.5	0.5	0.8	1.5	1.2	0.7	1.6	0.5	1.3	1.1	2.2	2.3	1.1	0.7	2.1	1.8	2.7	1.3	2.4	1.2	0.7	0.5	1.2	1.9	1.1	1.8	1.4	0.8	1.3	0.6	0.8	1.3	2.7	0.5
23-24	0.3	0.1	0.4	0.8	0.7	0.7	1.6	1.2	1.4	1.0	2.5	1.9	0.9	0.4	1.4	1.1	3.2	1.5	1.8	0.7	0.6	1.0	0.7	1.3	0.9	2.0	1.0	1.7	1.4	0.3	0.3	1.1	3.2	0.1
平均値	1.0	1.4	1.4	1.5	2.1	1.1	1.6	1.8	1.3	1.3	1.6	1.4	1.6	1.3	1.0	2.3	2.1	1.5	1.4	1.2	1.3	0.9	1.2	1.8	1.8	1.7	1.6	1.1	1.3	0.9	0.9	1.4		
最大値	2.9	4.1	3.5	3.5	3.9	4.0	3.0	2.7	2.5	2.5	3.4	3.4	4.4	2.6	3.9	4.0	3.2	3.3	2.4	2.1	2.1	1.9	2.4	3.8	3.7	2.9	2.6	2.8	2.2	1.7	1.8		4.4	
最小値	0.0	0.1	0.3	0.1	0.6	0.0	0.0	0.4	0.1	0.5	0.4	0.5	0.5	0.4	0.1	0.9	1.1	0.3	0.1	0.5	0.6	0.1	0.5	0.6	0.5	0.6	0.7	0.6	0.6	0.2	0.2			0.0

表 1.1.1-17（12）　風速の現地調査結果（9 月：事業実施区域内）

調査期間：　平成27年9月1日(火)～9月30日(水)
調査地点：　東部環境センター
測定項目：　風速

単位：m/s

時＼日	9/1 (火)	9/2 (水)	9/3 (木)	9/4 (金)	9/5 (土)	9/6 (日)	9/7 (月)	9/8 (火)	9/9 (水)	9/10 (木)	9/11 (金)	9/12 (土)	9/13 (日)	9/14 (月)	9/15 (火)	9/16 (水)	9/17 (木)	9/18 (金)	9/19 (土)	9/20 (日)	9/21 (月)	9/22 (火)	9/23 (水)	9/24 (木)	9/25 (金)	9/26 (土)	9/27 (日)	9/28 (月)	9/29 (火)	9/30 (水)	平均値	最大値	最小値
0-1	1.0	2.6	0.5	1.9	1.0	0.9	1.2	1.4	0.9	1.3	0.8	0.8	2.4	0.9	0.1	0.4	0.2	0.9	1.7	1.6	0.8	1.8	0.2	0.5	1.8	1.6	2.0	0.0	3.8	3.2	1.3	3.8	0.0
1-2	0.3	2.8	0.5	1.7	0.7	1.3	0.7	0.6	1.1	1.1	1.2	0.9	1.3	1.1	0.5	0.3	0.8	1.1	1.2	1.1	0.6	0.6	0.8	0.6	1.7	1.0	1.9	0.2	3.3	3.2	1.1	3.3	0.2
2-3	0.6	2.2	0.6	2.0	0.8	1.2	0.5	1.4	0.9	2.3	1.8	0.2	0.9	0.9	0.8	0.2	1.0	1.9	0.9	1.2	0.5	0.9	0.4	0.4	0.6	0.5	1.0	0.3	3.7	4.6	1.2	4.6	0.2
3-4	0.9	4.3	1.6	1.6	0.9	0.1	1.8	1.0	1.0	2.6	1.5	1.2	0.5	1.5	0.3	0.2	1.2	1.6	1.0	1.5	0.4	0.5	1.5	0.5	0.7	1.3	0.6	0.6	2.0	3.7	1.3	4.3	0.1
4-5	0.5	2.6	1.2	1.5	1.3	0.5	0.6	0.8	1.8	2.4	1.7	0.9	0.9	1.0	0.2	0.4	0.9	2.1	1.0	0.8	1.2	0.4	0.7	0.4	0.7	0.9	0.3	0.7	0.5	3.5	1.1	3.5	0.2
5-6	1.3	3.9	0.8	0.6	2.0	0.8	0.9	0.8	1.8	1.1	2.0	0.0	1.1	0.4	0.4	1.1	0.4	1.1	0.6	1.3	0.3	0.4	1.3	0.6	1.1	0.7	1.0	0.3	2.2	4.2	1.2	4.2	0.0
6-7	0.4	3.5	1.3	1.0	0.9	1.2	1.5	0.5	3.4	0.7	1.1	0.8	0.7	0.2	0.4	0.6	1.2	2.3	1.3	2.3	0.4	0.5	1.5	1.8	2.0	0.4	0.8	1.3	3.0	3.9	1.4	3.9	0.2
7-8	0.5	1.8	0.8	2.1	1.5	1.1	0.8	1.1	2.5	1.1	1.7	0.8	2.2	0.1	0.4	2.1	1.6	1.1	2.1	1.7	1.2	0.9	1.9	1.4	1.6	1.9	0.7	0.9	2.0	4.0	1.5	4.0	0.1
8-9	0.7	1.1	2.0	1.6	1.4	0.6	0.6	0.6	3.9	1.7	0.9	0.5	2.3	1.1	1.2	2.5	1.5	1.2	2.2	2.4	0.6	1.2	2.0	1.8	1.0	1.8	1.6	0.8	2.8	4.8	1.6	4.8	0.5
9-10	0.2	3.5	1.4	1.1	0.4	0.6	0.5	0.6	4.6	2.8	1.7	1.0	1.0	2.7	1.6	2.6	1.7	0.3	2.3	1.4	0.7	1.4	1.0	1.2	0.7	1.4	0.5	1.2	1.1	4.2	1.5	4.6	0.2
10-11	0.6	3.8	1.4	0.8	1.0	1.8	2.5	0.6	4.1	0.8	1.3	1.3	2.0	2.8	2.0	2.4	1.3	1.4	1.4	1.3	1.0	1.7	0.8	1.4	1.4	0.9	0.9	1.0	1.3	3.3	1.6	4.1	0.6
11-12	0.8	4.7	1.2	1.1	1.5	1.2	2.7	1.0	3.5	1.6	1.1	1.5	0.5	2.8	0.9	2.0	0.9	1.6	0.6	2.1	1.0	1.3	1.2	0.7	1.2	0.5	1.3	1.1	1.7	3.5	1.6	4.7	0.5
12-13	0.5	3.7	1.2	1.6	1.3	1.2	2.1	0.9	2.6	1.7	1.2	1.4	1.3	3.0	1.9	1.1	1.9	1.4	1.2	1.7	1.1	2.0	1.9	1.2	0.9	1.4	1.1	0.8	3.2	2.1	1.6	3.7	0.5
13-14	1.2	3.1	0.8	1.2	1.7	0.7	3.0	0.7	3.1	0.7	1.1	2.2	2.1	2.5	2.6	0.8	0.7	0.8	1.5	2.2	1.4	1.2	0.9	1.8	0.9	1.5	0.7	1.0	2.2	2.3	1.6	3.1	0.7
14-15	1.1	3.7	1.0	3.2	2.6	1.0	2.4	0.7	3.4	0.5	2.2	1.7	2.8	3.1	2.0	1.3	1.9	1.1	1.2	1.7	1.5	1.1	2.3	0.6	1.2	1.1	0.6	3.0	4.1	1.5	1.9	4.1	0.5
15-16	1.0	3.3	0.9	2.0	3.9	1.5	2.7	1.4	2.8	0.8	1.4	1.5	0.8	3.1	1.6	2.5	2.4	0.9	1.8	1.8	1.1	1.9	1.6	0.6	0.8	0.7	2.0	2.9	2.2	0.6	1.8	3.9	0.6
16-17	1.2	2.4	0.5	1.3	4.0	1.7	1.0	0.9	2.1	1.3	1.1	1.3	0.7	2.8	2.1	2.4	1.3	1.0	0.6	1.7	2.0	2.8	2.6	0.4	1.3	0.8	0.4	2.8	3.3	0.7	1.6	4.0	0.4
17-18	0.7	1.9	0.8	0.7	2.7	1.8	1.6	0.7	2.0	1.0	1.3	1.4	1.2	3.4	1.5	1.8	1.7	1.1	0.7	1.9	0.8	2.8	1.3	0.3	1.1	0.8	0.4	1.8	3.0	0.7	1.4	3.4	0.3
18-19	1.3	2.5	0.7	0.7	2.1	2.4	1.0	1.1	1.1	1.1	1.8	1.5	0.2	1.7	1.9	0.5	1.8	0.6	1.7	0.9	0.9	1.2	0.9	1.7	1.5	0.8	0.3	1.4	3.5	2.0	1.4	3.5	0.2
19-20	0.5	1.6	0.7	1.1	2.8	3.0	1.6	1.3	0.9	1.9	2.4	1.8	0.0	0.4	1.7	0.8	1.9	0.1	1.6	2.2	1.1	0.6	0.7	0.8	1.7	0.4	0.4	0.5	1.4	0.9	1.2	3.0	0.0
20-21	0.2	1.5	1.2	0.9	0.9	0.7	1.0	0.8	0.2	1.1	1.1	1.0	0.1	0.7	1.1	0.9	1.5	1.2	2.4	1.0	1.9	0.6	0.1	0.4	1.5	1.1	0.9	0.7	3.8	0.5	1.0	3.8	0.1
21-22	0.7	2.0	1.7	1.3	0.7	1.1	0.3	0.7	0.2	2.0	0.9	1.0	0.9	1.1	1.0	0.0	1.1	0.7	2.0	0.5	0.8	0.2	0.3	0.5	1.7	1.1	0.3	2.0	3.2	0.2	1.0	3.2	0.0
22-23	1.8	2.4	2.4	1.2	1.1	1.3	0.6	0.8	0.8	2.3	0.0	0.5	0.4	0.3	0.5	0.0	1.2	1.2	1.3	0.8	1.3	0.2	1.7	1.7	1.6	0.8	0.9	3.6	3.0	1.8	1.3	3.6	0.0
23-24	2.7	0.6	2.9	0.4	0.7	2.0	1.4	0.8	0.8	0.8	0.2	2.3	0.4	0.9	1.2	0.5	1.4	1.6	1.5	0.1	1.1	0.7	0.3	1.4	1.7	1.0	0.5	3.9	3.5	1.4	1.3	3.9	0.1
平均値	0.9	2.7	1.2	1.4	1.6	1.2	1.4	0.9	2.1	1.4	1.3	1.1	1.1	1.6	1.2	1.1	1.3	1.2	1.4	1.5	1.0	1.1	1.2	0.9	1.3	1.0	0.9	1.4	2.7	2.5	1.4		
最大値	2.7	4.7	2.9	3.2	4.0	3.0	3.0	1.4	4.6	2.8	2.4	2.3	2.8	3.4	2.6	2.6	2.4	2.3	2.4	2.4	2.0	2.8	2.6	1.8	2.0	1.9	2.0	3.9	4.1	4.8		4.8	
最小値	0.2	0.6	0.5	0.4	0.4	0.1	0.3	0.5	0.2	0.5	0.0	0.0	0.0	0.1	0.1	0.0	0.2	0.1	0.6	0.1	0.3	0.2	0.1	0.3	0.6	0.4	0.3	0.0	0.5	0.2			0.0

③　気温

平成 26 年度の 10 月～平成 27 年 9 月における気温（地上）の現地調査結果は、表 1.1.1-18（1）～（12）に示すとおりである。

表 1.1.1-18（1）　気温の現地調査結果（10 月：事業実施区域内）

測定期間：　平成26年10月1日（水）～10月31日（金）
測定地点：　事業実施区域内
測定項目：気温

単位：℃

日 時	10/1 （水）	10/2 （木）	10/3 （金）	10/4 （土）	10/5 （日）	10/6 （月）	10/7 （火）	10/8 （水）	10/9 （木）	10/10 （金）	10/11 （土）	10/12 （日）	10/13 （月）	10/14 （火）	10/15 （水）	10/16 （木）	10/17 （金）	10/18 （土）	10/19 （日）	10/20 （月）	10/21 （火）	10/22 （水）	10/23 （木）	10/24 （金）	10/25 （土）	10/26 （日）	10/27 （月）	10/28 （火）	10/29 （水）	10/30 （木）	10/31 （金）	平均値	最大値	最小値
0-1	-	18.5	21.8	21.7	20.4	15.3	17.8	16.5	16.3	16.8	17.9	16.8	13.5	22.8	16.3	12.4	14.1	11.1	11.4	12.9	14.7	16.1	12.3	12.5	11.0	15.2	17.2	13.5	12.3	9.4	13.7	15.4	22.8	9.4
1-2	-	18.5	21.8	21.9	20.0	15.8	16.8	16.0	16.3	15.7	17.9	15.9	13.3	22.7	15.7	12.4	12.8	10.4	10.8	14.3	14.8	16.3	12.3	12.3	10.8	15.1	16.8	13.4	11.8	8.7	12.9	15.1	22.7	8.7
2-3	-	18.6	21.4	21.5	20.1	16.2	16.5	15.0	16.7	15.3	18.1	16.1	13.6	23.4	15.3	12.3	11.9	10.2	10.3	13.8	14.6	16.5	12.2	12.4	10.3	15.0	15.4	13.0	11.6	8.5	12.5	14.9	23.4	8.5
3-4	-	18.1	19.8	22.0	19.3	16.2	16.4	14.8	16.7	14.3	17.8	15.9	14.0	23.0	15.3	11.6	11.7	9.5	10.1	13.0	14.7	16.4	12.1	12.1	9.9	14.4	14.8	12.4	11.7	8.5	12.5	14.6	23.0	8.5
4-5	-	17.9	19.2	22.5	18.6	16.1	15.8	14.3	16.4	14.0	18.7	15.7	14.3	19.1	14.7	11.3	10.8	9.8	9.9	12.4	14.8	16.7	11.9	11.4	9.2	13.3	14.6	12.1	11.2	7.9	12.3	14.2	22.5	7.9
5-6	-	17.5	19.2	21.7	17.2	15.6	15.6	14.5	16.5	14.3	17.3	15.3	14.4	20.2	14.0	11.8	11.2	9.6	9.5	11.9	14.6	16.9	11.8	11.7	9.2	12.3	13.8	11.8	11.1	7.3	12.1	14.0	21.7	7.3
6-7	-	18.5	20.4	22.4	16.7	15.6	16.0	16.1	17.3	15.4	18.0	15.9	15.2	21.2	14.2	12.7	12.8	10.4	11.1	13.0	14.8	17.0	12.1	12.4	10.3	13.3	14.6	12.2	11.2	8.1	12.9	14.7	22.4	8.1
7-8	-	19.5	21.9	23.5	16.4	15.7	17.0	18.1	18.7	18.1	19.4	16.8	16.0	23.7	15.3	14.5	15.9	13.6	14.0	16.8	15.2	16.3	12.6	13.8	13.9	16.1	16.6	14.5	14.1	11.0	14.1	16.4	23.7	11.0
8-9	-	20.8	22.6	24.5	16.5	17.0	18.1	20.2	20.3	20.6	19.9	17.9	16.3	24.9	16.8	16.3	17.6	15.9	16.1	17.8	15.8	16.2	14.1	15.4	15.7	17.9	18.4	15.5	15.3	13.4	15.5	17.8	24.9	13.4
9-10	-	21.1	25.1	25.5	16.1	18.0	20.0	20.9	20.6	23.0	20.6	19.1	16.2	25.4	17.3	17.0	20.5	17.3	18.5	19.8	16.2	15.9	14.7	17.0	17.6	19.3	20.1	16.4	16.8	15.7	17.2	19.0	25.5	14.7
10-11	-	22.3	27.4	26.3	15.5	16.9	20.9	22.4	21.8	24.1	20.9	19.8	16.3	25.8	15.8	18.2	22.3	18.4	20.6	21.0	16.3	14.7	13.8	18.3	19.3	21.0	21.6	17.8	19.2	17.9	19.2	19.9	27.4	13.8
11-12	-	22.9	30.4	26.2	15.2	19.0	21.7	22.0	22.6	25.7	22.0	19.6	16.7	26.3	14.9	18.7	23.6	19.6	21.4	23.4	17.1	14.2	14.2	19.8	20.6	23.2	23.2	18.6	20.6	19.5	20.1	20.8	30.4	14.2
12-13	-	22.5	32.1	25.9	14.5	22.6	22.5	23.2	22.4	26.8	22.1	20.2	16.4	25.7	14.7	19.5	23.4	20.6	22.5	23.4	18.0	14.2	14.1	19.8	22.3	23.4	23.1	19.6	21.6	19.8	21.1	21.3	32.1	14.1
13-14	-	23.1	31.8	25.3	15.0	26.7	22.9	22.8	23.1	26.8	22.9	19.9	16.5	24.8	14.7	20.4	23.0	21.1	22.9	22.8	18.8	14.6	14.5	20.2	22.8	23.4	23.3	19.3	21.9	20.9	21.0	21.6	31.8	14.5
14-15	-	22.8	31.4	25.1	15.1	28.5	21.5	23.5	22.9	26.0	22.4	19.9	16.1	24.0	15.1	19.9	22.4	20.6	22.9	20.9	20.2	14.0	14.4	20.0	22.1	23.5	23.2	18.8	21.3	20.7	20.3	21.3	31.4	14.0
15-16	18.8	22.3	29.4	24.4	15.0	26.0	20.4	21.8	22.1	24.6	20.9	19.6	15.0	22.5	14.4	19.2	20.8	20.2	21.6	19.5	19.9	13.8	13.5	19.2	21.2	23.2	23.3	18.0	20.2	19.8	19.6	20.3	29.4	13.5
16-17	18.5	21.4	27.9	23.3	15.1	24.9	19.7	20.4	20.9	23.1	19.1	18.1	15.2	20.7	13.3	17.5	18.3	17.6	19.3	19.1	18.5	13.8	13.2	17.9	19.1	21.7	21.3	15.1	16.6	18.6	19.2	19.0	27.9	13.2
17-18	18.6	21.0	25.7	22.4	14.8	23.4	18.6	19.0	20.8	22.0	17.9	16.2	15.3	19.8	12.8	16.7	16.8	15.8	18.1	17.1	17.7	13.9	13.3	15.8	19.7	20.1	19.7	14.1	13.7	18.4	18.1	18.0	25.7	12.8
18-19	18.6	20.7	25.2	21.7	14.8	22.1	17.7	18.2	21.2	21.0	16.5	15.9	16.4	19.3	12.7	15.8	15.1	15.8	17.6	16.1	17.7	13.6	13.2	14.4	18.7	20.3	17.6	13.4	12.2	18.5	18.1	17.4	25.2	12.2
19-20	18.6	20.4	24.4	21.5	15.1	20.7	17.5	17.6	20.4	20.3	15.8	15.3	17.7	18.7	12.8	15.2	14.2	13.9	17.3	15.3	17.6	13.3	13.0	14.1	18.7	19.8	16.4	12.6	13.1	17.3	17.6	17.0	24.4	12.6
20-21	18.4	20.4	23.0	20.8	15.4	20.5	17.3	16.8	20.1	20.4	15.8	15.4	18.1	18.3	12.8	14.4	13.0	14.0	15.7	15.2	17.6	13.2	12.3	13.5	17.7	19.1	15.0	12.7	11.2	17.5	17.2	16.5	23.0	11.2
21-22	18.5	19.9	23.3	21.5	15.5	20.5	17.0	16.2	19.2	18.7	15.2	15.1	19.1	17.5	12.5	14.1	11.9	12.7	14.4	15.0	16.9	13.0	12.2	12.8	17.3	18.6	14.2	12.7	11.6	16.3	16.6	16.1	23.3	11.6
22-23	18.5	20.1	22.7	21.2	15.5	20.1	16.7	16.7	19.6	18.0	16.4	14.8	20.2	17.1	12.7	14.4	12.9	12.5	13.3	15.0	16.5	12.9	12.3	11.6	15.7	17.6	13.7	12.5	10.8	15.1	16.3	15.9	22.7	10.8
23-24	18.5	21.0	22.4	21.0	15.2	20.2	16.8	16.8	18.5	18.1	16.7	13.8	22.1	16.7	12.5	14.4	12.5	12.1	13.5	14.7	16.3	12.5	12.4	11.3	14.7	17.3	13.9	12.6	10.0	14.2	16.1	15.8	22.4	10.0
平均値	18.6	20.4	24.6	23.1	16.4	19.7	18.4	18.5	19.6	20.1	18.8	17.0	16.2	21.8	14.4	15.5	16.2	14.7	16.0	16.8	16.6	14.8	13.0	15.0	16.2	18.5	18.0	14.7	14.6	14.7	16.5	17.4		
最大値	18.8	23.1	32.1	26.3	20.4	28.5	22.9	23.5	23.1	26.8	22.9	20.2	22.1	26.3	17.3	20.4	23.6	21.1	22.9	23.4	20.2	17.0	14.7	20.2	22.8	23.5	23.3	19.6	21.9	20.9	21.1		32.1	
最小値	18.4	17.5	19.2	20.8	14.5	15.3	15.6	14.3	16.3	14.0	15.2	13.8	13.3	16.7	12.5	11.3	10.8	9.5	9.5	11.9	14.6	12.5	11.8	11.3	9.2	12.3	13.7	11.8	10.0	7.3	12.1			7.3

表 1.1.1-18（2）　気温の現地調査結果（11 月：事業実施区域内）

測定期間：　平成26年11月1日(土)～11月30日(日)
測定地点：　事業実施区域内
測定項目：気温

単位：℃

時＼日	11/1 (土)	11/2 (日)	11/3 (月)	11/4 (火)	11/5 (水)	11/6 (木)	11/7 (金)	11/8 (土)	11/9 (日)	11/10 (月)	11/11 (火)	11/12 (水)	11/13 (木)	11/14 (金)	11/15 (土)	11/16 (日)	11/17 (月)	11/18 (火)	11/19 (水)	11/20 (木)	11/21 (金)	11/22 (土)	11/23 (日)	11/24 (月)	11/25 (火)	11/26 (水)	11/27 (木)	11/28 (金)	11/29 (土)	11/30 (日)	平均値	最大値	最小値
0-1	16.2	14.4	15.2	10.6	9.9	13.9	15.7	12.7	13.7	13.1	10.8	12.7	8.3	6.5	7.3	7.4	6.4	5.8	6.0	4.9	6.3	7.8	7.7	10.6	6.8	8.6	8.8	8.0	9.1	7.7	9.8	16.2	4.9
1-2	15.1	14.5	14.8	10.2	9.6	13.9	16.4	12.1	13.6	12.6	10.2	12.5	7.8	3.6	4.3	7.1	5.9	5.6	7.6	2.7	5.4	7.6	7.7	10.6	6.2	8.4	8.9	8.7	9.4	7.8	9.4	16.4	2.7
2-3	14.9	14.7	14.9	9.4	9.3	13.8	16.1	10.7	13.3	11.8	10.6	11.9	8.5	3.7	6.7	7.6	5.5	6.9	7.8	3.8	4.8	7.0	6.6	10.4	6.5	8.3	9.0	9.3	8.8	6.8	9.3	16.1	3.7
3-4	14.7	14.6	15.7	10.1	9.3	13.4	15.5	9.6	13.3	10.5	10.4	12.1	8.3	3.6	6.5	8.0	5.3	7.3	7.3	3.0	4.8	6.0	6.5	10.5	7.3	8.1	9.0	9.4	8.8	6.5	9.2	15.7	3.0
4-5	14.4	14.2	16.6	11.3	9.1	13.8	15.0	10.2	13.2	10.0	10.6	11.9	7.6	5.1	5.5	8.2	4.7	8.8	6.1	3.5	5.1	6.1	5.6	9.9	7.8	7.8	7.8	9.0	9.2	6.0	9.1	16.6	3.5
5-6	14.6	13.6	16.0	11.3	8.9	13.0	15.0	10.7	13.1	9.6	10.8	11.9	6.9	4.3	4.2	7.3	4.9	9.5	6.5	3.4	5.5	5.0	4.6	8.8	8.5	7.6	7.1	9.1	9.0	6.0	8.9	16.0	3.4
6-7	15.0	14.1	15.3	11.1	9.4	12.8	15.6	10.7	13.2	10.7	10.8	12.1	7.2	5.7	6.1	5.9	5.2	9.9	5.3	3.8	5.5	5.0	5.8	9.5	8.7	7.7	7.0	9.3	9.3	6.2	9.1	15.6	3.8
7-8	15.0	16.5	15.5	13.9	10.6	14.0	17.5	11.3	13.2	14.8	11.1	12.2	8.4	9.2	9.8	7.3	7.1	11.8	9.2	5.6	7.5	9.2	9.2	10.0	9.2	8.1	10.1	10.4	10.4	10.0	10.9	17.5	5.6
8-9	14.9	18.1	17.9	15.7	11.9	15.5	18.0	11.6	13.6	17.1	11.8	12.2	10.0	11.5	12.0	8.8	9.6	13.0	11.3	7.2	8.8	11.6	11.6	11.2	9.1	8.3	11.7	11.3	11.4	13.4	12.3	18.1	7.2
9-10	15.8	19.5	18.7	17.1	14.2	16.3	18.7	12.3	13.2	18.7	13.1	12.3	13.7	13.4	14.0	11.8	11.6	14.2	13.0	8.8	11.4	13.6	14.0	12.3	9.6	8.5	13.3	13.2	12.1	15.0	13.8	19.5	8.5
10-11	15.9	20.9	20.1	18.7	14.8	17.6	20.0	12.9	12.4	20.8	13.0	13.1	17.6	15.4	15.8	14.6	13.2	15.7	14.5	9.6	13.5	16.3	17.0	12.8	10.0	8.7	15.0	14.0	12.2	15.2	15.0	20.9	8.7
11-12	15.4	20.7	20.4	19.2	15.7	20.2	20.8	13.0	13.0	21.5	12.5	14.1	18.4	16.4	17.1	16.3	14.2	16.2	15.5	10.5	15.2	17.8	18.7	13.2	10.2	8.8	16.1	14.4	11.2	15.1	15.7	21.5	8.8
12-13	15.2	20.6	21.5	19.7	17.0	21.0	20.5	13.4	13.3	22.0	12.3	14.3	20.2	16.1	17.5	16.8	14.0	16.5	15.8	10.9	15.8	18.6	18.6	13.7	10.5	8.9	16.6	14.2	11.7	16.2	16.1	22.0	8.9
13-14	15.1	20.4	20.5	20.1	16.9	20.9	20.4	13.7	13.5	21.4	12.9	14.4	19.9	16.9	17.4	17.4	14.4	16.3	15.8	10.1	16.1	18.2	18.8	14.4	10.5	9.0	16.6	15.7	12.4	16.0	16.2	21.4	9.0
14-15	15.0	20.2	18.7	19.6	16.8	21.0	19.3	13.6	13.4	20.2	13.5	14.5	18.5	16.1	16.4	16.5	13.4	15.3	15.4	8.9	15.7	17.8	18.5	14.3	10.7	9.1	16.1	14.9	13.8	15.2	15.8	21.0	8.9
15-16	15.0	19.8	17.7	18.6	16.9	20.3	16.9	13.7	13.4	19.3	13.9	14.6	17.1	14.4	14.7	14.8	12.8	13.8	14.1	8.1	14.7	16.6	16.5	13.5	10.6	9.4	15.4	14.1	13.1	14.6	15.0	20.3	8.1
16-17	15.1	18.7	17.0	15.9	16.5	18.8	16.2	13.5	13.1	17.9	13.2	14.0	15.0	11.7	11.8	12.3	11.5	11.9	11.3	7.5	12.4	13.3	14.6	11.4	10.3	9.2	12.6	13.9	11.7	13.6	13.5	18.8	7.5
17-18	15.0	18.3	15.8	13.2	16.1	18.1	16.3	13.5	13.0	15.6	13.0	13.2	13.3	12.2	11.0	10.8	11.0	11.0	9.6	7.5	11.1	12.1	12.3	10.8	10.1	8.1	11.8	13.2	10.6	13.2	12.7	18.3	7.5
18-19	14.8	17.6	15.1	12.5	15.6	17.3	15.4	13.6	12.4	14.2	12.9	11.9	12.3	10.1	10.0	11.6	11.7	10.5	7.0	7.4	10.0	10.1	11.6	10.6	9.9	8.3	9.6	12.2	9.6	12.7	12.0	17.6	7.0
19-20	14.6	17.3	14.2	12.2	15.3	17.5	14.5	13.8	12.8	14.8	13.1	11.1	11.0	8.8	8.9	8.8	10.5	10.0	6.0	7.6	9.5	8.9	11.7	11.6	9.4	8.2	8.5	11.5	9.8	12.5	11.5	17.5	6.0
20-21	14.3	16.8	12.4	13.0	15.1	17.6	13.9	13.6	13.2	15.1	13.0	10.9	10.4	7.8	8.7	8.7	9.8	9.6	5.2	7.7	9.8	9.2	11.5	11.5	8.9	8.3	9.0	10.8	11.0	13.2	11.3	17.6	5.2
21-22	14.1	17.2	13.0	10.4	14.5	17.5	13.3	13.8	13.2	13.5	13.0	9.8	10.0	5.9	8.7	8.5	8.9	9.1	4.2	7.7	10.5	9.0	11.9	9.4	8.6	9.1	8.1	10.6	8.9	13.2	10.9	17.5	4.2
22-23	14.2	16.4	12.5	10.8	14.2	16.7	13.2	13.8	13.1	11.7	12.7	9.8	9.6	5.3	8.3	7.5	8.1	8.6	3.5	7.6	9.1	8.5	11.0	8.3	8.6	9.0	7.0	9.6	7.8	12.9	10.3	16.7	3.5
23-24	14.2	15.9	12.1	10.1	14.2	15.7	13.3	13.6	13.3	10.5	12.7	8.9	8.1	7.8	8.3	7.5	6.7	7.7	3.4	7.1	8.1	8.1	10.7	7.6	8.5	9.2	7.1	9.3	7.8	12.2	10.0	15.9	3.4
平均値	14.9	17.3	16.3	14.0	13.4	16.7	16.6	12.6	13.2	15.3	12.2	12.4	12.0	9.7	10.5	10.5	9.4	11.0	9.2	6.9	9.9	11.0	11.8	11.1	9.0	8.5	10.9	11.5	10.4	11.7	12.0		
最大値	16.2	20.9	21.5	20.1	17.0	21.0	20.8	13.8	13.7	22.0	13.9	14.6	20.2	16.9	17.5	17.4	14.4	16.5	15.8	10.9	16.1	18.6	18.8	14.4	10.7	9.4	16.6	15.7	13.8	16.2		22.0	
最小値	14.1	13.6	12.1	9.4	8.9	12.8	13.2	9.6	12.4	9.6	10.2	8.9	6.9	3.6	4.2	5.9	4.7	5.6	3.4	2.7	4.8	5.0	4.6	7.6	6.2	7.6	7.0	8.0	7.8	6.0			2.7

表 1.1.1-18（3）　気温の現地調査結果（12 月：事業実施区域内）

測定期間：　平成26年12月1日(月)～12月31日(水)
測定地点：　事業実施区域内
測定項目：気温　　単位：℃

日 時	12/1 (月)	12/2 (火)	12/3 (水)	12/4 (木)	12/5 (金)	12/6 (土)	12/7 (日)	12/8 (月)	12/9 (火)	12/10 (水)	12/11 (木)	12/12 (金)	12/13 (土)	12/14 (日)	12/15 (月)	12/16 (火)	12/17 (水)	12/18 (木)	12/19 (金)	12/20 (土)	12/21 (日)	12/22 (月)	12/23 (火)	12/24 (水)	12/25 (木)	12/26 (金)	12/27 (土)	12/28 (日)	12/29 (月)	12/30 (火)	12/31 (水)	平均値	最大値	最小値
0-1	11.8	8.7	1.6	1.2	3.9	0.9	2.2	2.0	1.6	5.2	3.5	9.4	2.2	-0.9	-2.4	2.1	2.4	0.2	0.7	2.1	9.9	4.3	2.6	-0.2	-1.4	2.0	0.1	-1.6	2.5	0.1	-0.9	2.4	11.8	-2.4
1-2	11.8	7.2	0.7	1.9	2.9	-0.7	1.9	2.0	1.5	5.4	3.5	9.4	0.3	-1.5	-3.9	1.8	1.5	0.9	0.9	2.4	9.6	5.4	0.8	-1.3	-1.1	1.5	-1.4	-2.3	2.2	-0.3	-1.0	2.0	11.8	-3.9
2-3	11.9	6.5	1.1	1.0	2.1	-0.7	0.4	2.2	0.8	4.8	3.3	9.3	1.1	-0.5	-3.7	1.9	2.7	0.5	1.0	2.0	7.0	5.4	-0.6	-1.7	0.6	-0.4	-2.7	-4.0	1.9	-1.2	-0.7	1.7	11.9	-4.0
3-4	11.8	6.5	0.2	2.6	1.9	-2.0	-0.5	2.4	-0.1	3.5	2.7	8.5	0.2	-0.1	-4.3	2.0	2.8	-1.9	0.4	1.9	6.9	5.3	1.3	-2.0	1.2	-2.0	-2.2	-3.7	1.4	0.4	-0.3	1.5	11.8	-4.3
4-5	11.7	6.1	-0.2	2.6	2.2	-2.4	-0.9	1.5	-0.4	1.6	3.1	7.8	0.2	-1.0	-4.3	2.0	-0.2	1.0	-2.0	1.9	7.3	4.8	1.4	-2.3	3.4	-3.0	-3.3	-4.0	1.9	-0.5	-1.0	1.1	11.7	-4.3
5-6	11.7	7.0	0.7	1.2	3.0	-1.6	-1.7	0.2	-1.4	1.2	3.3	7.4	-0.7	-2.3	-3.5	2.0	1.5	1.3	-2.6	1.6	6.4	4.4	2.1	-2.2	3.3	-3.5	-2.4	-4.1	2.0	-1.2	-2.0	1.0	11.7	-4.1
6-7	11.8	6.8	0.2	1.8	3.1	-1.5	-0.5	-0.4	-1.1	-0.4	3.5	7.6	-0.4	-2.5	-3.8	2.0	1.1	1.2	-2.9	1.5	5.5	2.0	2.8	-2.0	4.0	-3.8	-0.6	-5.0	2.2	-1.3	-1.7	0.9	11.8	-5.0
7-8	12.1	10.1	3.9	3.1	6.3	1.9	3.7	2.0	2.7	3.7	3.8	7.6	3.5	1.0	1.3	2.4	4.9	2.6	0.8	1.9	7.8	5.3	4.9	0.7	6.2	-0.5	1.9	-1.6	2.0	0.8	1.8	3.5	12.1	-1.6
8-9	12.1	11.6	7.4	6.5	8.5	3.6	5.8	3.7	4.8	5.6	6.2	8.0	5.9	3.8	3.8	4.2	6.8	4.1	3.8	3.4	9.1	6.6	6.5	2.4	7.5	4.4	3.7	0.5	1.8	3.1	5.0	5.5	12.1	0.5
9-10	12.2	12.3	10.0	7.5	10.0	5.2	7.6	5.6	6.7	7.9	5.3	9.5	7.5	4.9	5.7	5.0	7.8	5.0	4.8	3.8	9.9	8.1	7.2	4.2	8.7	6.0	5.5	2.4	2.2	5.2	7.0	6.8	12.3	2.2
10-11	12.4	13.4	11.8	8.5	11.6	7.0	9.5	7.7	9.3	8.9	6.0	9.3	10.0	6.8	8.8	3.9	8.3	6.6	7.8	4.2	11.8	9.8	9.5	5.6	10.2	8.2	7.2	4.2	2.8	7.8	10.6	8.4	13.4	2.8
11-12	12.9	15.2	12.7	8.8	11.7	8.8	10.2	9.1	10.8	10.0	7.6	9.3	12.2	8.8	10.0	3.6	8.7	7.7	9.3	5.9	11.7	10.7	10.3	6.1	11.0	9.2	7.9	4.9	3.5	9.5	12.3	9.4	15.2	3.5
12-13	13.2	15.1	12.8	9.2	11.3	10.1	10.4	9.9	12.5	9.1	8.5	9.6	12.9	8.6	10.2	4.2	8.9	8.5	9.8	6.2	12.8	11.5	10.8	7.7	9.9	9.8	8.6	6.8	4.2	10.5	12.8	9.9	15.1	4.2
13-14	13.1	14.6	12.7	9.6	12.3	8.3	10.1	10.6	13.4	9.8	8.9	9.6	12.3	8.2	10.5	4.2	7.6	8.3	9.3	6.1	11.6	11.8	11.1	10.4	9.2	9.4	9.1	6.8	4.7	11.4	12.5	9.9	14.6	4.2
14-15	12.8	13.4	12.1	8.4	10.7	7.8	10.1	10.2	12.1	9.2	8.4	9.5	11.8	7.6	9.2	3.6	6.6	7.9	9.0	4.9	11.9	11.0	10.2	10.6	7.7	9.2	8.8	7.0	5.0	11.9	12.1	9.4	13.4	3.6
15-16	13.1	11.5	10.8	7.5	10.2	7.7	8.4	9.3	10.6	8.4	8.5	9.1	10.6	6.7	8.2	3.0	6.5	6.7	7.1	4.3	10.5	9.9	9.0	9.0	6.9	7.8	7.3	6.4	5.4	11.0	10.7	8.5	13.1	3.0
16-17	12.9	8.5	7.3	6.5	7.6	5.8	7.2	6.5	8.7	6.5	7.5	7.8	7.0	3.8	5.5	2.3	4.8	4.2	4.7	3.9	9.1	7.7	6.8	6.1	5.9	5.5	5.3	4.3	3.3	6.7	7.8	6.4	12.9	2.3
17-18	13.2	7.8	6.7	6.1	7.3	5.0	5.7	4.9	7.3	4.4	6.5	7.5	6.4	2.7	3.4	2.2	3.6	3.3	4.2	3.7	7.4	6.8	6.0	3.9	4.8	4.1	3.8	3.3	3.4	4.7	9.3	5.5	13.2	2.2
18-19	12.0	7.3	7.1	5.9	7.6	5.2	4.0	3.6	6.4	4.4	6.2	8.2	5.5	2.3	3.8	2.8	2.6	2.8	3.0	3.9	6.9	6.5	4.5	2.5	3.5	3.4	2.4	2.7	3.4	4.9	9.5	5.0	12.0	2.3
19-20	11.6	4.8	5.0	5.9	6.4	4.3	2.7	3.6	5.0	5.3	5.8	7.4	3.4	1.9	3.9	2.8	1.3	2.1	2.4	3.8	7.2	3.9	3.7	1.4	2.3	3.0	0.1	2.1	3.1	4.5	9.2	4.2	11.6	0.1
20-21	13.4	2.5	3.2	6.0	5.0	4.1	3.1	3.5	5.5	6.6	5.9	7.1	3.3	1.2	3.5	1.3	1.0	2.4	1.8	4.2	6.6	4.1	3.2	0.1	1.9	2.8	0.9	2.1	2.5	4.0	8.5	3.9	13.4	0.1
21-22	13.0	2.6	3.0	6.1	3.6	2.9	2.1	2.6	6.0	5.4	7.1	6.0	3.6	0.2	2.4	1.5	1.3	2.6	0.7	5.2	6.6	1.3	2.3	-0.4	2.0	1.0	-1.5	3.2	0.9	1.8	7.7	3.3	13.0	-1.5
22-23	11.8	1.7	2.4	5.5	2.8	2.4	1.0	2.2	5.9	4.8	8.5	4.7	2.4	-1.4	2.1	3.7	0.3	1.9	1.2	5.3	4.9	2.7	2.4	-1.0	2.5	0.2	-1.0	3.4	2.3	0.2	6.9	3.0	11.8	-1.4
23-24	9.1	1.7	2.2	4.7	2.0	2.2	1.0	1.5	5.6	4.4	9.1	3.6	0.5	-1.6	2.0	2.7	0.6	0.5	1.8	7.3	3.9	3.3	0.9	-0.9	2.0	1.5	-1.0	2.6	0.1	-0.3	5.2	2.5	9.1	-1.6
平均値	12.2	8.5	5.6	5.3	6.4	3.5	4.3	4.4	5.6	5.7	6.0	8.1	5.1	2.4	2.9	2.8	3.9	3.4	3.2	3.8	8.4	6.4	5.0	2.4	4.7	3.2	2.4	1.5	2.7	3.9	5.9	4.8		
最大値	13.4	15.2	12.8	9.6	12.3	10.1	10.4	10.6	13.4	10.0	9.1	9.6	12.9	8.8	10.5	5.0	8.9	8.5	9.8	7.3	12.8	11.8	11.1	10.6	11.0	9.8	9.1	7.0	5.4	11.9	12.8		15.2	
最小値	9.1	1.7	-0.2	1.0	1.9	-2.4	-1.7	-0.4	-1.4	-0.4	2.7	3.6	-0.7	-2.5	-4.3	1.3	-0.2	-1.9	-2.9	1.5	3.9	1.3	-0.6	-2.3	-1.4	-3.8	-3.3	-5.0	0.1	-1.3	-2.0			-5.0

表 1.1.1-18（4）　気温の現地調査結果（1 月：事業実施区域内）

調査期間：　平成27年1月1日(木)～1月31日(土)
調査地点：　東部環境センター
測定項目：　気温

単位：℃

日 時	1/1 (木)	1/2 (金)	1/3 (土)	1/4 (日)	1/5 (月)	1/6 (火)	1/7 (水)	1/8 (木)	1/9 (金)	1/10 (土)	1/11 (日)	1/12 (月)	1/13 (火)	1/14 (水)	1/15 (木)	1/16 (金)	1/17 (土)	1/18 (日)	1/19 (月)	1/20 (火)	1/21 (水)	1/22 (木)	1/23 (金)	1/24 (土)	1/25 (日)	1/26 (月)	1/27 (火)	1/28 (水)	1/29 (木)	1/30 (金)	1/31 (土)	平均値	最大値	最小値
0-1	5.3	-0.1	-1.3	-1.8	-1.6	3.6	4.4	1.5	3.7	2.9	1.8	3.6	2.8	1.2	5.9	3.8	6.2	-0.9	0.4	3.6	-1.4	2.6	4.4	2.7	-0.6	5.4	7.1	5.6	0.6	2.7	0.2	2.4	7.1	-1.8
1-2	5.4	0.4	1.0	-2.1	-2.3	2.5	3.9	0.6	2.7	3.0	1.9	3.4	1.7	0.3	5.8	6.5	5.3	-0.9	-0.5	2.7	-1.9	2.7	4.5	2.7	-0.9	5.3	7.0	5.5	0.4	2.4	-0.4	2.2	7.0	-2.3
2-3	4.5	0.1	0.1	-2.9	-2.9	2.7	3.6	-0.2	2.4	2.5	-1.3	3.0	2.2	0.2	5.6	6.9	4.5	-1.3	-0.6	2.3	-1.1	3.0	4.8	2.8	-0.7	5.2	6.8	5.3	-0.2	2.2	-0.9	1.9	6.9	-2.9
3-4	3.8	0.1	-0.4	-3.3	-2.2	2.3	3.2	0.7	2.0	2.2	0.4	2.3	2.1	0.0	5.0	6.0	3.2	-1.9	-0.9	1.9	0.8	3.3	5.2	3.0	-1.3	5.4	6.4	3.7	-0.4	0.9	0.2	1.7	6.4	-3.3
4-5	3.2	-0.1	-2.1	-2.7	-2.7	1.7	2.7	1.2	2.4	2.3	0.8	1.6	1.4	-1.4	4.9	5.9	1.6	-0.8	-1.1	1.4	0.9	3.2	4.7	2.9	-1.5	5.4	6.1	3.6	-1.6	0.7	-0.2	1.4	6.1	-2.7
5-6	2.6	0.9	-1.5	-3.7	-2.5	1.5	2.4	1.5	1.8	2.1	-0.2	1.2	1.0	-2.3	4.3	5.8	1.8	0.1	-1.7	2.2	1.2	3.2	4.5	2.6	-2.5	5.4	6.2	3.8	-3.1	0.4	0.5	1.3	6.2	-3.7
6-7	1.9	-1.6	-1.5	-3.7	-2.0	1.9	2.6	2.2	1.9	1.1	-1.9	0.7	0.9	-3.1	4.4	5.4	1.5	0.5	-3.1	1.8	1.0	3.4	4.6	0.9	-1.9	5.3	6.2	3.0	-3.5	0.3	3.7	1.1	6.2	-3.7
7-8	3.3	0.2	1.5	-1.9	0.3	2.6	3.8	3.9	3.8	3.5	1.8	2.4	2.5	1.2	4.9	6.8	3.8	2.5	0.3	4.4	0.7	3.7	4.8	2.9	1.1	5.8	6.4	3.1	1.3	0.2	5.3	2.8	6.8	-1.9
8-9	4.7	1.5	3.0	0.6	5.8	3.7	5.4	6.2	5.5	5.8	5.5	4.2	4.8	3.0	5.3	8.3	7.6	4.7	2.6	6.4	1.1	3.9	6.7	4.5	3.7	6.7	7.0	5.2	3.3	0.3	6.1	4.6	8.3	0.3
9-10	5.4	2.5	4.8	1.9	8.8	4.2	5.9	7.9	7.1	7.8	7.6	5.8	8.1	4.3	5.6	9.5	9.4	6.5	4.3	7.6	1.5	4.3	9.4	7.0	6.1	7.5	9.6	6.1	4.7	0.3	7.3	6.1	9.6	0.3
10-11	5.0	3.8	6.4	5.0	11.5	8.8	7.5	9.3	9.1	9.8	9.2	7.4	9.9	6.9	5.2	11.5	9.6	8.3	6.8	9.2	1.7	4.4	11.2	8.4	8.6	8.8	12.5	7.2	6.0	0.2	9.1	7.7	12.5	0.2
11-12	4.6	4.4	7.9	7.5	12.7	14.7	9.5	10.1	10.3	10.7	10.0	8.7	10.6	8.3	4.9	12.8	10.7	9.1	9.4	9.9	1.5	4.4	12.1	8.2	10.0	10.7	14.4	8.1	7.0	0.2	10.2	8.8	14.7	0.2
12-13	4.7	6.5	8.9	9.3	12.8	16.8	10.4	10.4	11.0	10.9	10.6	9.2	11.3	9.0	4.8	12.7	10.1	9.9	11.5	10.4	2.1	4.6	12.1	8.3	11.3	12.5	16.9	8.2	8.2	0.8	10.4	9.6	16.9	0.8
13-14	4.4	7.1	9.3	10.0	13.4	14.7	11.1	10.7	11.2	11.1	10.7	9.8	11.9	9.6	4.2	12.8	9.8	9.9	12.1	10.5	1.9	4.2	11.1	8.2	11.6	13.4	16.5	8.8	7.2	1.0	9.4	9.6	16.5	1.0
14-15	4.4	6.2	9.2	8.8	13.0	11.9	10.3	10.2	10.9	10.9	10.1	9.2	12.1	10.1	3.5	11.5	8.4	9.8	13.4	10.2	2.0	4.5	10.0	8.2	11.0	12.7	14.5	8.3	6.8	1.2	9.1	9.1	14.5	1.2
15-16	3.7	5.2	7.8	8.6	11.3	9.2	8.6	8.3	8.7	9.5	8.5	7.8	10.6	9.4	2.7	11.0	6.6	8.4	12.1	9.1	1.4	4.5	8.4	7.9	10.7	11.6	13.5	5.8	6.2	1.5	7.4	7.9	13.5	1.4
16-17	2.5	3.2	5.4	5.5	6.8	9.2	6.2	6.4	6.8	6.7	8.0	6.1	8.3	8.3	2.3	9.1	4.4	6.6	9.9	7.2	0.8	4.3	6.2	6.0	8.9	10.7	12.2	4.4	5.4	1.7	4.9	6.3	12.2	0.8
17-18	2.0	1.7	4.6	2.8	4.8	8.9	4.7	5.5	5.7	6.0	5.8	5.3	6.9	7.3	2.4	9.0	3.7	5.2	8.4	5.9	1.0	4.2	5.0	4.5	7.5	9.8	11.2	3.3	4.7	2.0	3.3	5.3	11.2	1.0
18-19	1.4	0.9	4.0	0.9	4.9	8.4	3.3	4.8	3.0	5.1	4.5	4.7	5.8	7.2	3.1	8.8	3.3	3.8	6.6	5.0	1.2	4.1	4.4	3.6	6.6	9.6	10.5	2.6	4.1	2.1	2.7	4.6	10.5	0.9
19-20	0.6	0.6	3.3	0.1	3.1	8.3	2.0	4.1	2.6	3.9	0.8	3.8	5.2	7.8	4.0	7.3	3.1	3.0	5.8	4.1	1.6	4.3	4.1	1.6	5.4	9.3	9.5	1.9	3.5	2.3	2.5	3.9	9.5	0.1
20-21	0.3	0.0	2.8	-0.2	1.8	7.5	2.0	3.9	4.2	3.0	4.2	3.5	4.7	7.0	4.3	7.3	2.5	1.0	5.3	3.0	2.0	4.3	3.8	0.2	4.5	8.4	7.8	1.3	2.1	2.2	2.0	3.4	8.4	-0.2
21-22	0.2	-0.7	2.6	-1.0	5.5	6.8	2.6	3.6	4.2	2.9	5.5	3.0	4.2	6.5	4.1	7.1	1.8	0.2	4.2	2.8	2.1	4.4	3.5	1.3	5.7	8.5	5.6	1.2	2.1	2.4	1.6	3.4	8.5	-1.0
22-23	0.6	-0.9	1.5	-1.4	5.2	5.8	2.4	4.2	4.1	1.2	4.5	3.2	2.4	6.3	5.4	6.8	0.9	-0.4	3.8	0.4	2.3	4.6	3.2	0.2	5.7	8.2	5.3	1.0	2.9	2.0	1.2	3.0	8.2	-1.4
23-24	0.4	-1.4	-0.3	-2.2	4.7	4.8	1.9	4.3	3.2	1.3	2.9	3.0	1.6	5.8	4.8	6.6	-0.1	1.2	4.2	-1.5	2.5	4.4	2.8	0.3	5.5	7.3	5.0	0.8	2.7	1.6	1.3	2.6	7.3	-2.2
平均値	3.1	1.7	3.2	1.4	4.6	6.8	5.0	5.1	5.4	5.3	4.7	4.7	5.5	4.7	4.5	8.3	5.0	3.5	4.7	5.0	1.1	3.9	6.3	4.1	4.8	8.3	9.3	4.5	2.9	1.3	4.0	4.6		
最大値	5.4	7.1	9.3	10.0	13.4	16.8	11.1	10.7	11.2	11.1	10.7	9.8	12.1	10.1	5.9	12.8	10.7	9.9	13.4	10.5	2.5	4.6	12.1	8.4	11.6	13.4	16.9	8.8	8.2	2.7	10.4		16.9	
最小値	0.2	-1.6	-2.1	-3.7	-2.9	1.5	1.9	-0.2	1.8	1.1	-1.9	0.7	0.9	-3.1	2.3	3.8	-0.1	-1.9	-3.1	-1.5	-1.9	2.6	2.8	0.2	-2.5	5.2	5.0	0.8	-3.5	0.2	-0.9			-3.7

表 1.1.1-18（5）　気温の現地調査結果（2 月：事業実施区域内）

調査期間：　平成27年2月1日(日)～2月28日(土)
調査地点：　東部環境センター
測定項目：　気温

単位：℃

日 時	2/1 (日)	2/2 (月)	2/3 (火)	2/4 (水)	2/5 (木)	2/6 (金)	2/7 (土)	2/8 (日)	2/9 (月)	2/10 (火)	2/11 (水)	2/12 (木)	2/13 (金)	2/14 (土)	2/15 (日)	2/16 (月)	2/17 (火)	2/18 (水)	2/19 (木)	2/20 (金)	2/21 (土)	2/22 (日)	2/23 (月)	2/24 (火)	2/25 (水)	2/26 (木)	2/27 (金)	2/28 (土)	平均値	最大値	最小値
0-1	1.3	0.7	2.3	0.1	3.5	0.7	0.5	4.7	1.0	-1.9	0.4	2.6	2.7	0.0	-2.7	2.2	3.6	2.6	2.7	1.7	-0.7	4.3	5.3	7.3	7.7	6.9	3.6	4.5	2.4	7.7	-2.7
1-2	1.5	0.8	2.1	-1.1	3.6	0.2	-1.3	4.9	1.3	-2.7	0.1	1.9	1.4	-0.2	-0.8	2.3	2.0	2.7	1.9	0.6	-0.5	4.4	5.5	7.3	7.6	6.8	2.5	4.5	2.1	7.6	-2.7
2-3	1.4	-0.1	1.5	-2.1	2.7	-0.1	-1.5	4.7	2.0	-4.0	-0.7	0.8	2.0	0.9	-0.4	2.0	1.3	2.6	0.8	1.2	-1.3	4.3	5.6	7.3	7.2	6.8	1.7	3.7	1.8	7.3	-4.0
3-4	1.3	1.0	2.1	-2.1	2.7	-0.3	-1.9	3.5	1.5	-3.7	-1.3	0.8	0.5	0.4	-0.4	2.2	0.2	2.4	0.5	-0.3	-1.9	4.1	5.8	7.0	7.1	6.8	0.9	3.3	1.5	7.1	-3.7
4-5	1.0	0.5	0.7	-2.4	2.4	-0.9	-3.3	2.0	1.4	-3.5	-2.3	-0.5	0.5	0.2	-0.3	2.1	1.2	2.4	-0.2	-0.4	-2.3	4.0	5.7	7.1	7.0	6.5	2.1	3.5	1.2	7.1	-3.5
5-6	0.8	0.9	-1.3	-3.1	2.4	-1.6	-2.7	0.8	0.9	-3.6	-2.7	-1.7	-0.3	0.5	-3.0	2.1	1.8	2.4	-0.4	-0.2	-2.6	3.8	5.9	7.5	7.1	6.3	1.5	3.1	0.9	7.5	-3.6
6-7	0.8	0.3	-1.4	-3.2	2.6	-1.7	-2.6	1.8	0.6	-5.0	-3.5	-0.8	0.2	0.8	-1.9	1.4	1.6	2.6	-0.9	-0.5	-2.7	3.7	6.1	7.3	6.9	6.1	0.5	2.5	0.8	7.3	-5.0
7-8	1.2	0.4	-0.6	-3.4	2.8	-1.6	-2.9	2.6	0.1	-4.9	-3.7	-1.7	1.7	1.6	-1.4	1.8	2.1	2.6	-0.2	-1.2	-2.5	3.7	6.4	7.2	6.8	6.3	1.3	3.2	1.0	7.2	-4.9
8-9	2.2	2.7	3.1	1.0	2.6	0.7	1.5	3.8	0.6	-0.2	0.5	2.8	4.7	3.2	5.2	4.3	3.0	2.8	2.5	3.2	2.4	4.0	7.4	7.7	7.1	6.5	4.4	4.1	3.4	7.7	-0.2
9-10	3.7	5.0	4.5	3.2	2.1	3.2	4.8	4.9	2.5	3.0	3.5	5.3	7.1	4.8	7.6	7.6	4.1	3.3	5.3	5.6	5.4	4.4	8.4	8.6	7.6	6.5	9.5	6.1	5.3	9.5	2.1
10-11	4.8	6.5	5.6	4.7	1.7	5.5	5.7	5.5	3.4	4.5	5.8	7.1	8.4	6.4	8.9	9.3	5.0	3.6	6.6	7.4	6.7	4.6	9.2	9.4	8.7	5.8	10.7	7.8	6.4	10.7	1.7
11-12	6.3	7.9	6.9	6.8	1.4	7.8	7.2	5.3	4.7	5.8	7.7	9.3	9.5	7.8	9.9	11.8	5.5	4.2	9.2	9.0	8.4	5.0	10.4	10.6	9.4	5.8	12.5	9.0	7.7	12.5	1.4
12-13	7.6	8.7	8.5	7.8	1.0	10.4	8.4	3.9	6.2	6.7	9.1	11.1	10.2	9.0	10.6	13.2	5.8	4.4	10.7	9.0	9.1	5.3	14.1	11.6	10.5	6.0	11.7	10.6	8.6	14.1	1.0
13-14	8.2	9.6	9.4	8.1	1.6	11.3	9.2	2.8	5.3	8.4	11.0	11.7	11.3	9.7	11.2	15.3	5.8	4.5	12.3	10.4	9.7	6.2	16.4	11.0	10.6	6.1	13.0	11.5	9.3	16.4	1.6
14-15	8.5	9.4	9.0	8.6	2.1	12.1	9.9	2.1	4.9	9.5	11.0	11.9	7.9	10.8	10.7	15.2	6.0	4.2	12.7	11.3	10.0	6.0	17.4	11.1	11.1	6.2	12.8	11.8	9.4	17.4	2.1
15-16	8.2	9.4	8.8	8.1	1.9	12.1	9.3	2.6	5.2	8.1	10.8	12.3	7.1	10.6	9.6	14.8	5.3	4.2	12.1	9.8	10.4	6.5	17.2	11.0	11.9	6.0	11.4	11.8	9.2	17.2	1.9
16-17	6.7	7.7	7.9	7.9	1.8	10.1	8.4	3.4	4.1	7.5	10.1	11.7	5.3	9.0	7.9	14.4	4.9	3.4	11.6	9.3	9.8	6.1	15.0	11.1	11.4	6.0	10.0	11.2	8.4	15.0	1.8
17-18	4.6	5.6	6.5	7.1	1.8	8.0	7.7	3.0	3.5	5.5	7.9	10.1	4.1	7.5	5.9	12.5	4.3	2.7	10.9	7.9	8.6	6.1	11.7	10.2	10.0	5.9	8.1	10.3	7.1	12.5	1.8
18-19	3.0	4.3	4.1	5.4	1.7	6.1	6.9	2.4	2.1	3.7	6.0	9.3	3.1	4.2	4.2	9.4	4.1	2.9	6.9	6.7	6.4	6.2	11.0	8.8	8.3	5.6	6.7	7.0	5.6	11.0	1.7
19-20	2.4	3.7	4.4	4.1	1.5	5.0	7.0	1.9	1.7	3.4	4.7	7.2	2.0	2.5	3.5	8.5	3.7	3.3	5.5	4.1	5.3	6.0	9.9	8.1	7.6	5.6	6.0	6.7	4.8	9.9	1.5
20-21	2.2	3.2	3.1	3.1	1.4	4.3	5.9	1.2	1.3	1.4	4.1	6.2	1.1	1.3	3.2	7.2	3.3	3.4	5.3	3.6	4.5	5.9	8.9	7.7	7.4	5.3	5.6	6.0	4.2	8.9	1.1
21-22	1.9	2.6	2.2	3.2	1.5	4.0	4.8	0.7	0.8	0.1	4.1	5.7	0.7	0.1	2.7	6.3	2.8	3.1	4.3	2.8	3.6	5.9	8.8	7.1	7.1	5.2	5.5	4.4	3.6	8.8	0.1
22-23	1.6	2.3	1.4	3.8	1.8	2.8	4.6	0.5	0.8	0.9	2.9	5.3	0.9	0.1	2.7	4.4	2.5	3.3	2.8	2.4	3.8	5.9	8.1	6.5	6.8	5.3	5.1	4.3	3.3	8.1	0.1
23-24	1.2	2.3	0.5	3.7	1.8	2.2	4.6	0.9	0.1	0.4	2.8	3.6	0.5	-1.7	2.5	2.7	2.5	2.7	2.7	0.5	4.2	5.9	6.7	7.3	7.0	4.9	4.4	4.5	2.9	7.3	-1.7
平均値	3.4	4.0	3.8	2.9	2.1	4.2	3.8	2.9	2.3	1.6	3.7	5.5	3.9	3.7	4.0	7.2	3.4	3.2	5.2	4.3	3.9	5.1	9.5	8.6	8.3	6.1	6.3	6.5	4.6		
最大値	8.5	9.6	9.4	8.6	3.6	12.1	9.9	5.5	6.2	9.5	11.0	12.3	11.3	10.8	11.2	15.3	6.0	4.5	12.7	11.3	10.4	6.5	17.4	11.6	11.9	6.9	13.0	11.8		17.4	
最小値	0.8	-0.1	-1.4	-3.4	1.0	-1.7	-3.3	0.5	0.1	-5.0	-3.7	-1.7	-0.3	-1.7	-3.0	1.4	0.2	2.4	-0.9	-1.2	-2.7	3.7	5.3	6.5	6.8	4.9	0.5	2.5			-5.0

表 1.1.1-18（6）　気温の現地調査結果（3 月：事業実施区域内）

調査期間：　平成27年3月1日(日)～3月31日(火)
調査地点：　東部環境センター
測定項目：　気温

単位：℃

日 時	3/1 (日)	3/2 (月)	3/3 (火)	3/4 (水)	3/5 (木)	3/6 (金)	3/7 (土)	3/8 (日)	3/9 (月)	3/10 (火)	3/11 (水)	3/12 (木)	3/13 (金)	3/14 (土)	3/15 (日)	3/16 (月)	3/17 (火)	3/18 (水)	3/19 (木)	3/20 (金)	3/21 (土)	3/22 (日)	3/23 (月)	3/24 (火)	3/25 (水)	3/26 (木)	3/27 (金)	3/28 (土)	3/29 (日)	3/30 (月)	3/31 (火)	平均値	最大値	最小値
0-1	5.2	8.3	4.0	3.6	7.3	5.2	4.9	5.5	8.5	8.4	-0.6	-0.2	3.2	6.0	5.7	4.5	11.1	9.9	10.2	10.2	9.2	5.2	10.2	3.4	4.1	5.3	3.7	6.0	9.2	10.1	10.0	6.4	11.1	-0.6
1-2	5.3	7.9	4.5	3.3	6.8	5.0	4.3	5.4	8.6	8.2	-2.0	2.5	3.6	5.4	5.2	3.5	10.8	9.3	10.0	10.0	8.9	4.6	9.3	1.8	4.2	5.0	2.5	6.7	7.5	8.5	9.2	6.0	10.8	-2.0
2-3	5.0	7.4	4.0	3.2	6.4	5.3	4.2	5.5	8.3	7.8	-2.6	2.6	2.4	4.9	3.5	3.7	10.6	9.0	9.6	10.2	8.8	4.8	7.8	3.3	3.7	4.6	1.8	6.0	6.2	7.6	8.2	5.6	10.6	-2.6
3-4	4.9	6.5	2.6	3.0	4.9	4.5	4.1	5.6	8.4	8.2	-2.4	2.0	1.6	4.8	4.5	4.1	10.5	-	9.6	10.2	8.4	4.5	7.2	3.2	3.3	4.3	0.4	5.0	6.6	7.3	7.8	5.2	10.5	-2.4
4-5	4.4	6.6	2.1	2.7	4.9	4.2	4.1	5.8	8.2	8.3	-3.5	2.9	0.9	4.4	4.5	3.9	10.5	-	9.8	10.0	8.6	5.3	5.0	3.6	3.1	3.9	-0.7	3.1	4.7	7.3	7.7	4.9	10.5	-3.5
5-6	4.4	5.8	1.9	2.7	4.9	4.3	4.1	5.9	8.0	8.3	-3.5	3.1	-0.2	2.0	4.2	3.7	9.3	10.1	9.6	9.7	8.7	3.8	4.7	3.6	4.0	4.2	-0.1	3.8	4.6	8.4	6.5	4.9	10.1	-3.5
6-7	4.2	6.0	2.8	3.2	5.7	5.0	4.3	6.0	8.2	8.5	-1.1	4.7	3.0	3.9	4.5	4.7	9.2	10.8	9.7	9.6	8.9	5.9	8.3	6.0	5.5	5.8	5.4	6.8	9.8	12.5	10.2	6.4	12.5	-1.1
7-8	4.7	8.5	3.0	4.4	8.0	6.2	4.7	6.0	8.1	11.1	4.2	7.1	6.0	7.9	5.6	7.0	12.0	11.6	10.0	10.0	9.2	8.9	11.7	8.1	7.6	8.2	11.0	9.0	12.5	15.3	13.3	8.4	15.3	3.0
8-9	5.3	10.1	3.3	7.4	9.4	7.6	5.5	6.2	8.1	11.6	6.8	9.2	8.2	9.4	5.9	9.3	14.1	15.7	10.5	10.1	9.6	10.6	13.0	10.1	9.2	9.9	14.0	11.5	15.7	17.6	15.2	10.0	17.6	3.3
9-10	5.3	10.6	3.8	11.4	10.6	7.7	6.0	6.9	9.3	11.5	8.1	10.3	9.7	11.5	6.7	11.2	15.4	17.3	11.7	10.6	10.6	12.4	14.4	11.5	10.8	11.5	16.2	14.2	17.6	19.6	18.4	11.4	19.6	3.8
10-11	5.6	10.9	4.8	14.5	11.8	9.2	6.6	7.2	9.4	11.9	9.8	11.8	11.7	12.1	7.1	13.1	17.9	18.4	12.6	12.4	11.7	14.8	15.5	12.6	12.0	12.4	17.3	17.2	19.5	21.3	21.4	12.7	21.4	4.8
11-12	5.9	12.0	5.2	16.7	13.2	9.9	7.0	8.7	9.5	10.6	11.0	12.8	13.5	12.3	8.2	14.8	19.5	20.4	13.2	12.7	12.5	17.0	15.1	13.9	13.0	14.1	18.9	19.2	19.6	21.8	23.3	13.7	23.3	5.2
12-13	6.4	12.7	6.1	17.2	12.9	10.7	7.2	9.1	9.6	10.8	10.5	13.9	14.2	12.0	8.5	15.2	21.4	20.6	12.7	14.0	12.8	18.6	14.0	14.4	13.8	15.4	20.6	20.3	18.8	22.8	23.7	14.2	23.7	6.1
13-14	5.7	13.2	6.4	18.1	14.0	10.7	7.7	10.0	9.6	10.1	11.5	13.3	14.5	12.3	11.1	14.8	21.8	20.3	12.6	13.9	13.9	19.1	14.3	14.2	14.2	14.9	20.9	21.0	19.1	23.7	23.7	14.5	23.7	5.7
14-15	5.7	12.7	6.5	17.5	13.9	11.1	7.7	11.1	9.6	7.1	12.2	14.1	13.6	12.8	11.1	15.2	21.5	19.2	12.1	14.0	13.9	19.3	13.8	13.5	14.0	16.4	21.2	20.8	18.8	23.6	23.2	14.4	23.6	5.7
15-16	5.9	11.8	6.6	17.0	13.3	10.2	7.9	11.1	9.5	7.3	12.1	13.4	14.2	12.3	11.2	14.8	20.7	17.2	12.3	13.9	13.8	18.2	12.6	12.5	12.9	15.0	20.5	21.2	17.2	22.0	22.5	13.9	22.5	5.9
16-17	6.0	10.3	6.0	15.4	11.6	8.4	7.6	10.9	9.4	6.6	10.1	12.5	11.9	11.6	10.7	14.7	19.3	15.2	12.5	13.1	12.1	16.7	9.8	10.1	10.9	14.2	18.5	19.4	16.0	20.7	19.8	12.7	20.7	6.0
17-18	6.1	7.8	5.6	13.1	9.5	7.1	7.5	10.5	8.9	5.2	9.0	10.6	9.6	7.8	9.2	14.1	17.4	13.9	12.3	11.9	9.9	15.5	8.5	8.1	8.7	12.2	15.7	15.9	15.4	18.3	17.8	11.1	18.3	5.2
18-19	4.7	5.6	5.4	11.4	8.2	6.4	7.2	10.1	8.8	4.3	7.5	9.0	8.7	6.2	7.7	13.0	16.1	13.0	11.6	11.3	8.1	14.1	7.0	7.1	7.7	10.6	14.2	14.0	15.0	16.7	16.8	9.9	16.8	4.3
19-20	5.2	6.4	5.2	11.9	7.8	6.2	7.0	9.8	8.9	3.6	6.2	7.6	7.2	5.2	6.8	12.3	14.9	12.3	11.1	10.6	7.2	14.2	5.8	6.2	6.8	9.5	12.9	13.5	14.6	15.6	15.6	9.3	15.6	3.6
20-21	5.8	4.2	5.0	12.4	7.2	6.0	6.7	9.2	8.6	2.8	6.0	7.2	6.4	4.9	6.2	12.1	12.2	12.8	10.6	10.1	6.3	13.7	4.7	5.0	6.1	8.7	10.3	12.7	11.9	13.5	15.1	8.5	15.1	2.8
21-22	6.5	2.0	4.6	10.2	7.0	6.1	6.4	9.0	8.5	1.6	4.9	6.2	8.5	5.1	5.9	11.6	13.1	12.6	10.4	9.4	7.1	12.3	3.2	4.5	6.0	7.6	9.1	13.4	11.2	13.6	13.5	8.1	13.6	1.6
22-23	8.3	1.8	4.5	9.6	5.8	5.9	5.8	8.9	8.4	1.5	3.1	5.1	5.6	4.9	4.9	11.3	11.5	12.3	10.4	9.3	7.5	12.3	3.2	4.3	5.9	6.8	8.8	10.3	11.2	12.4	12.1	7.5	12.4	1.5
23-24	8.8	2.8	4.1	8.1	5.3	5.5	5.5	8.9	8.4	1.2	1.8	4.5	4.9	5.6	4.8	11.2	10.1	12.2	10.4	8.9	6.4	11.5	2.7	4.2	5.3	5.6	7.0	10.0	10.7	10.8	10.9	7.0	12.2	1.2
平均値	5.6	8.0	4.5	9.9	8.8	7.0	6.0	8.1	8.8	7.4	5.0	7.8	7.6	7.7	6.8	10.2	14.6	14.3	11.1	11.1	9.8	11.8	9.2	7.7	8.0	9.4	11.3	12.5	13.1	15.5	15.3	9.5		
最大値	8.8	13.2	6.6	18.1	14.0	11.1	7.9	11.1	9.6	11.9	12.2	14.1	14.5	12.8	11.2	15.2	21.8	20.6	13.2	14.0	13.9	19.3	15.5	14.4	14.2	16.4	21.2	21.2	19.6	23.7	23.7		23.7	
最小値	4.2	1.8	1.9	2.7	4.9	4.2	4.1	5.4	8.0	1.2	-3.5	-0.2	-0.2	2.0	3.5	3.5	9.2	9.0	9.6	8.9	6.3	3.8	2.7	1.8	3.1	3.9	-0.7	3.1	4.6	7.3	6.5			-3.5

注）表中の「-」は欠測を示す。

表 1.1.1-18（7）　気温の現地調査結果（4 月：事業実施区域内）

調査期間：平成27年4月1日(水)～4月30日(木)
調査地点：東部環境センター
測定項目：気温

単位：℃

日 時	4/1 (水)	4/2 (木)	4/3 (金)	4/4 (土)	4/5 (日)	4/6 (月)	4/7 (火)	4/8 (水)	4/9 (木)	4/10 (金)	4/11 (土)	4/12 (日)	4/13 (月)	4/14 (火)	4/15 (水)	4/16 (木)	4/17 (金)	4/18 (土)	4/19 (日)	4/20 (月)	4/21 (火)	4/22 (水)	4/23 (木)	4/24 (金)	4/25 (土)	4/26 (日)	4/27 (月)	4/28 (火)	4/29 (水)	4/30 (木)	平均値	最大値	最小値
0-1	10.8	7.8	11.8	16.4	9.5	9.3	12.0	6.8	3.6	2.6	8.3	8.7	8.3	8.7	12.0	6.7	13.2	7.2	10.0	12.4	20.7	12.1	12.6	13.9	14.8	10.4	12.3	14.0	16.9	14.1	10.9	20.7	2.6
1-2	9.3	7.7	9.8	16.3	9.5	8.3	10.8	6.7	3.7	2.0	8.3	8.1	9.0	8.9	12.1	6.2	13.1	6.3	9.0	11.8	17.9	11.2	11.1	13.3	14.8	9.8	12.1	13.0	16.1	13.8	10.3	17.9	2.0
2-3	10.4	7.1	8.1	15.2	9.5	8.5	10.5	6.6	3.7	3.4	8.4	7.1	9.0	8.9	12.1	6.1	12.5	5.9	8.9	13.0	17.8	11.1	10.4	12.9	14.2	10.7	11.5	13.0	15.6	13.6	10.2	17.8	3.4
3-4	9.1	6.2	7.2	15.6	9.5	8.7	10.5	5.9	3.7	3.4	8.4	6.0	9.1	9.1	12.0	5.3	11.6	6.1	8.2	13.2	17.5	11.0	10.0	12.5	12.9	9.3	11.3	11.8	14.0	13.7	9.8	17.5	3.4
4-5	9.5	5.3	7.3	15.6	9.2	8.5	10.5	4.8	3.6	3.7	8.5	6.0	8.8	9.2	11.3	5.2	11.6	4.9	7.0	13.2	17.2	10.4	9.4	12.4	11.9	8.5	11.2	11.3	14.9	12.7	9.5	17.2	3.6
5-6	10.5	5.9	8.3	14.7	8.7	9.0	10.6	3.6	3.3	3.8	8.6	7.7	9.0	9.4	12.3	7.4	11.5	6.7	8.2	13.3	18.2	11.7	11.6	13.5	13.5	11.2	13.7	15.2	17.2	14.8	10.4	18.2	3.3
6-7	11.7	8.5	10.3	12.4	9.2	12.0	10.7	2.4	4.6	6.0	8.8	9.5	9.3	10.4	14.1	11.9	14.5	10.7	10.9	13.8	17.8	14.2	16.0	14.8	17.8	14.7	16.8	18.4	18.8	17.1	12.3	18.8	2.4
7-8	12.7	10.4	13.2	11.2	9.4	14.5	10.4	1.2	6.1	7.1	9.6	13.0	9.6	10.7	16.5	14.6	17.0	13.0	12.5	15.5	18.0	15.4	17.9	17.6	18.7	16.7	18.9	21.4	20.1	20.3	13.8	21.4	1.2
8-9	13.8	11.9	15.7	10.7	10.1	16.4	10.4	1.3	7.3	8.0	11.0	13.6	10.3	11.3	19.3	16.2	18.1	15.1	13.6	16.8	18.6	18.3	20.0	20.1	19.9	17.9	20.4	23.3	22.9	21.7	15.1	23.3	1.3
9-10	15.6	13.6	19.9	11.3	10.4	18.1	10.2	1.4	8.3	9.6	12.3	14.6	10.5	11.8	21.1	17.3	19.3	17.0	15.2	17.3	18.6	18.9	21.8	21.7	20.9	20.7	23.1	25.8	23.0	22.5	16.4	25.8	1.4
10-11	16.1	14.7	23.0	11.7	10.3	20.1	10.1	1.8	9.8	9.9	13.0	16.1	9.9	12.2	21.3	19.2	21.4	18.6	15.3	17.7	18.8	20.1	22.5	22.8	20.6	22.0	24.1	26.3	23.1	23.3	17.2	26.3	1.8
11-12	17.3	15.7	20.6	12.3	10.9	22.4	9.9	2.2	9.9	10.8	13.9	16.8	10.0	13.0	21.2	21.6	22.1	19.2	17.2	20.5	19.6	20.2	23.5	24.4	21.3	23.3	26.3	28.5	23.2	23.1	18.0	28.5	2.2
12-13	17.7	16.9	20.9	12.7	11.1	22.8	10.6	2.6	10.5	10.9	15.3	17.4	9.9	13.6	21.2	23.6	22.1	19.2	17.3	19.0	19.4	21.0	24.7	24.1	21.5	23.6	27.3	29.8	23.9	24.8	18.5	29.8	2.6
13-14	17.5	17.8	20.6	13.2	11.3	22.9	10.7	2.7	11.5	11.4	15.8	16.9	9.9	13.8	20.2	23.6	22.8	19.4	17.4	18.7	18.2	21.4	24.8	24.4	21.0	24.6	27.5	29.1	24.1	24.4	18.6	29.1	2.7
14-15	18.7	17.4	20.8	13.3	11.5	23.3	10.8	2.7	12.2	11.6	16.4	17.3	9.5	13.6	19.5	22.3	22.9	19.5	17.5	19.9	17.5	21.2	24.7	23.0	19.9	24.4	27.9	28.8	24.7	24.9	18.6	28.8	2.7
15-16	15.8	16.4	21.0	13.2	11.3	21.9	10.6	2.9	11.8	11.0	15.6	16.0	9.1	13.5	17.4	21.1	20.7	19.0	17.7	20.2	16.8	20.1	23.9	22.2	18.7	23.5	27.1	27.9	23.5	24.7	17.8	27.9	2.9
16-17	13.6	14.8	21.0	12.5	11.2	20.4	10.1	3.0	9.9	9.6	14.7	14.9	9.0	13.2	16.7	19.4	14.6	18.5	17.2	20.1	15.8	18.2	22.3	20.8	17.6	22.3	25.8	26.0	23.5	23.0	16.7	26.0	3.0
17-18	12.3	13.3	20.6	11.3	11.0	19.0	10.0	3.2	9.1	8.5	13.3	13.5	8.8	12.7	12.1	17.6	13.2	17.1	15.8	19.3	14.8	16.7	20.0	19.6	15.6	20.0	22.7	24.1	21.5	21.2	15.3	24.1	3.2
18-19	11.4	12.4	20.1	10.9	11.0	17.7	9.0	3.2	8.5	8.3	12.1	12.1	8.4	12.5	12.3	16.7	12.4	15.9	14.8	20.0	14.5	15.8	18.7	18.5	14.3	18.8	19.9	22.8	19.7	19.2	14.4	22.8	3.2
19-20	10.4	12.1	20.3	10.3	10.8	16.1	8.3	3.1	7.3	8.1	11.3	11.3	8.1	12.3	11.5	15.9	11.7	14.0	14.2	20.3	13.8	15.2	17.7	17.9	13.2	17.6	18.7	21.4	18.3	17.7	13.6	21.4	3.1
20-21	10.1	11.1	17.7	10.0	11.1	14.7	7.6	3.2	6.1	8.1	11.0	11.0	8.2	12.2	11.4	15.4	11.2	13.9	13.9	20.5	13.7	14.8	16.8	17.3	12.5	16.4	17.6	20.3	17.2	16.7	13.1	20.5	3.2
21-22	10.1	11.1	16.7	10.0	11.0	14.4	7.4	3.3	4.9	8.0	11.1	10.8	8.2	12.2	11.2	15.5	10.4	12.7	13.5	20.5	13.2	14.2	16.1	16.4	11.8	15.5	16.9	18.7	15.5	15.5	12.6	20.5	3.3
22-23	9.3	11.8	15.8	9.8	11.1	13.8	7.0	3.3	4.3	8.0	10.2	10.5	8.6	12.1	10.0	14.0	9.0	11.2	12.7	20.8	13.2	13.7	14.8	16.8	10.7	14.9	16.1	17.5	15.0	14.5	12.0	20.8	3.3
23-24	8.3	11.8	15.7	9.6	10.1	13.5	6.9	3.5	3.2	8.1	9.0	9.8	8.8	12.1	7.7	14.0	8.3	10.5	12.5	20.7	12.8	13.2	14.0	15.7	9.3	13.5	14.7	17.5	14.5	14.0	11.4	20.7	3.2
平均値	12.6	11.7	16.1	12.5	10.4	15.7	9.8	3.4	7.0	7.6	11.5	12.0	9.1	11.6	14.9	14.9	15.2	13.4	13.4	17.4	16.9	15.8	17.7	18.2	16.1	17.1	19.3	21.1	19.5	18.8	14.0		
最大値	18.7	17.8	23.0	16.4	11.5	23.3	12.0	6.8	12.2	11.6	16.4	17.4	10.5	13.8	21.3	23.6	22.9	19.5	17.7	20.8	20.7	21.4	24.8	24.4	21.5	24.6	27.9	29.8	24.7	24.9		29.8	
最小値	8.3	5.3	7.2	9.6	8.7	8.3	6.9	1.2	3.2	2.0	8.3	6.0	8.1	8.7	7.7	5.2	8.3	4.9	7.0	11.8	12.8	10.4	9.4	12.4	9.3	8.5	11.2	11.3	14.0	12.7			1.2

表 1.1.1-18（8）　気温の現地調査結果（5 月：事業実施区域内）

調査期間：　平成27年5月1日（金）～5月31日（日）
調査地点：　東部環境センター
測定項目：　気温

単位：℃

日 時	5/1 （金）	5/2 （土）	5/3 （日）	5/4 （月）	5/5 （火）	5/6 （水）	5/7 （木）	5/8 （金）	5/9 （土）	5/10 （日）	5/11 （月）	5/12 （火）	5/13 （水）	5/14 （木）	5/15 （金）	5/16 （土）	5/17 （日）	5/18 （月）	5/19 （火）	5/20 （水）	5/21 （木）	5/22 （金）	5/23 （土）	5/24 （日）	5/25 （月）	5/26 （火）	5/27 （水）	5/28 （木）	5/29 （金）	5/30 （土）	5/31 （日）	平均値	最大値	最小値
0-1	13.9	13.9	16.3	18.5	20.6	11.2	16.5	15.8	16.1	14.1	10.9	15.8	18.2	16.3	17.9	19.6	19.3	18.8	18.0	17.9	18.7	14.1	16.0	19.5	17.9	16.1	21.3	18.7	20.5	18.4	21.4	17.2	21.4	10.9
1-2	13.4	14.7	15.8	18.7	18.2	9.5	15.4	15.6	17.0	13.8	11.2	15.7	16.4	15.1	17.1	19.6	18.9	17.8	17.5	17.9	15.1	13.8	14.8	19.7	17.5	15.6	19.6	18.9	20.6	18.1	21.2	16.6	21.2	9.5
2-3	12.5	13.8	15.3	18.2	18.0	9.2	15.0	15.5	15.3	13.3	11.3	15.0	16.9	13.7	17.0	19.9	18.7	17.5	16.5	18.3	14.5	13.7	15.3	19.1	15.9	14.9	18.4	18.8	20.2	17.8	20.4	16.1	20.4	9.2
3-4	12.0	13.0	14.8	18.1	17.6	8.7	14.1	15.5	16.6	13.0	11.5	14.7	17.3	14.2	17.5	19.7	18.6	15.2	16.8	18.2	13.9	12.5	15.1	18.7	15.4	14.7	17.4	18.4	19.7	17.4	19.9	15.8	19.9	8.7
4-5	11.8	13.3	14.8	18.0	17.7	8.1	14.0	14.4	16.7	13.0	10.7	14.2	17.0	13.7	16.7	19.4	18.4	16.0	16.8	18.2	13.8	13.8	15.6	18.4	16.1	14.7	17.9	18.6	19.8	17.6	19.9	15.8	19.9	8.1
5-6	14.1	15.5	16.3	17.9	17.7	12.4	15.6	15.7	16.8	14.2	12.2	14.3	17.6	15.9	18.7	19.5	19.0	16.9	16.9	18.5	13.6	14.6	16.8	18.7	18.5	17.7	20.2	18.8	20.2	19.0	21.2	16.9	21.2	12.2
6-7	18.5	19.6	18.2	19.2	17.8	15.0	16.3	17.2	16.8	18.5	14.8	15.7	20.2	20.2	20.4	19.6	20.6	19.1	17.3	19.2	16.5	16.7	19.8	19.3	20.6	20.1	22.4	19.8	21.0	21.8	24.4	18.9	24.4	14.8
7-8	20.6	21.9	21.2	20.8	18.2	16.9	17.0	20.0	17.0	20.3	16.1	19.8	22.1	22.3	22.1	19.5	21.3	21.0	17.3	21.6	18.9	18.4	21.1	20.1	23.4	22.4	23.9	21.0	21.4	24.8	26.2	20.6	26.2	16.1
8-9	21.9	23.7	22.4	23.2	20.2	19.1	17.2	21.0	18.1	22.4	17.6	20.6	23.3	24.5	24.4	19.6	24.2	22.7	17.6	23.2	20.7	19.7	22.8	22.5	23.8	24.2	25.7	22.7	22.1	25.8	27.6	22.1	27.6	17.2
9-10	23.5	25.0	23.5	25.0	20.5	21.3	17.8	23.1	19.0	23.4	19.9	22.0	24.7	26.4	25.2	20.3	25.8	24.1	18.2	24.5	21.7	23.4	23.8	23.0	24.3	25.5	27.3	23.4	22.3	26.8	29.1	23.4	29.1	17.8
10-11	24.3	25.6	25.1	26.6	20.7	23.0	17.9	23.5	19.0	24.5	21.1	22.5	25.4	27.5	26.4	20.2	26.9	25.7	20.4	25.6	22.9	24.4	25.1	24.4	25.6	27.1	28.9	24.0	22.8	28.1	31.1	24.4	31.1	17.9
11-12	25.8	27.9	26.4	27.5	22.5	23.7	18.4	26.2	20.1	25.7	22.1	23.4	26.7	28.7	27.6	20.6	28.6	26.2	20.6	25.6	24.1	25.7	26.8	25.5	26.1	28.4	29.6	25.6	23.0	28.9	31.3	25.5	31.3	18.4
12-13	27.1	28.2	28.0	28.4	22.6	23.8	20.7	27.5	21.3	26.0	23.7	22.8	27.7	29.8	28.6	21.0	29.0	25.6	21.0	25.8	25.1	26.7	29.0	26.0	25.5	29.1	30.5	26.7	23.0	30.6	32.0	26.2	32.0	20.7
13-14	27.7	28.0	28.2	25.2	22.6	24.4	22.6	27.3	20.9	26.0	24.0	22.5	27.8	30.0	28.2	22.1	29.7	25.6	21.8	26.7	25.6	26.5	28.5	27.0	25.1	30.0	30.3	26.3	20.8	31.5	32.0	26.3	32.0	20.8
14-15	28.0	28.3	27.9	26.6	22.5	24.0	23.0	27.2	21.1	25.6	22.9	20.7	28.0	29.8	26.8	23.0	29.5	25.2	21.9	26.9	25.5	25.3	28.2	26.6	24.6	30.6	29.5	26.7	21.0	30.2	32.4	26.1	32.4	20.7
15-16	28.2	27.7	26.5	25.7	21.9	23.5	24.2	27.4	19.9	24.6	22.6	21.0	29.5	28.3	26.1	23.1	29.0	24.6	22.2	26.8	25.6	24.6	26.9	26.0	23.6	30.0	28.7	26.5	20.7	29.4	31.9	25.7	31.9	19.9
16-17	27.2	26.4	24.7	23.9	20.8	21.6	23.7	25.4	18.9	22.1	20.8	21.1	28.3	26.8	25.1	22.8	27.9	23.7	21.7	25.7	24.6	24.4	25.3	25.5	22.6	29.1	26.8	25.8	20.6	27.8	30.1	24.6	30.1	18.9
17-18	24.0	24.1	23.3	23.0	18.8	20.3	22.3	23.4	18.1	19.6	19.1	20.9	26.7	25.2	24.3	22.0	24.3	22.9	21.7	24.5	23.0	23.5	24.0	24.3	21.5	27.4	24.5	25.3	21.1	26.6	26.9	23.1	27.4	18.1
18-19	21.6	21.4	21.7	22.1	17.2	19.2	19.5	21.8	16.9	18.7	17.9	20.7	24.6	23.0	23.7	21.0	22.3	22.1	21.2	23.5	21.0	22.0	22.6	22.6	20.6	25.7	23.3	24.2	20.3	25.7	25.8	21.7	25.8	16.9
19-20	20.6	20.3	20.8	21.5	15.8	18.0	18.7	20.6	15.2	17.9	17.2	20.1	23.7	22.6	23.4	20.3	21.5	21.8	20.5	22.6	18.6	21.0	21.8	21.4	19.4	24.5	22.5	23.1	20.2	23.8	24.5	20.8	24.5	15.2
20-21	19.4	18.8	19.6	20.6	14.6	16.9	17.9	19.7	15.6	16.2	16.8	18.9	20.3	20.2	22.6	20.1	21.2	21.3	20.2	21.8	18.0	20.2	20.6	20.1	18.8	23.4	21.2	22.3	19.1	23.3	23.7	19.8	23.7	14.6
21-22	18.7	17.6	19.6	20.6	12.9	16.7	16.5	18.4	15.4	14.3	16.4	19.2	20.0	20.3	22.0	19.8	20.6	20.3	19.8	21.8	17.2	19.9	20.4	19.4	18.6	21.8	19.8	21.5	19.1	23.1	22.8	19.2	23.1	12.9
22-23	16.9	18.0	19.4	20.6	12.1	15.9	14.9	17.3	14.7	13.9	16.2	19.1	18.1	19.8	20.9	19.7	19.9	19.3	18.6	20.8	16.0	18.4	20.4	18.2	17.2	20.6	18.7	21.2	18.7	22.8	22.1	18.4	22.8	12.1
23-24	15.9	16.4	18.8	20.6	11.5	16.6	14.6	17.1	14.8	13.2	15.9	19.3	17.0	18.2	20.7	19.8	19.5	19.0	18.4	19.3	14.2	17.8	20.1	18.2	16.4	22.2	18.5	20.5	18.6	21.9	21.7	18.0	22.2	11.5
平均値	20.3	21.0	21.2	22.1	18.5	17.5	18.1	20.7	17.6	18.9	17.2	19.2	22.4	22.2	22.6	20.5	23.1	21.4	19.3	22.3	19.5	20.1	21.7	21.8	20.8	23.2	23.6	22.5	20.7	24.2	25.8	21.0		
最大値	28.2	28.3	28.2	28.4	22.6	24.4	24.2	27.5	21.3	26.0	24.0	23.4	29.5	30.0	28.6	23.1	29.7	26.2	22.2	26.9	25.6	26.7	29.0	27.0	26.1	30.6	30.5	26.7	23.0	31.5	32.4		32.4	
最小値	11.8	13.0	14.8	17.9	11.5	8.1	14.0	14.4	14.7	13.0	10.7	14.2	16.4	13.7	16.7	19.4	18.4	15.2	16.5	17.9	13.6	12.5	14.8	18.2	15.4	14.7	17.4	18.4	18.6	17.4	19.9			8.1

表 1.1.1-18（9）　気温の現地調査結果（6 月：事業実施区域内）

調査期間：　平成27年6月1日(月)～6月30日(火)
調査地点：　東部環境センター
測定項目：気温

単位：℃

時＼日	6/1 (月)	6/2 (火)	6/3 (水)	6/4 (木)	6/5 (金)	6/6 (土)	6/7 (日)	6/8 (月)	6/9 (火)	6/10 (水)	6/11 (木)	6/12 (金)	6/13 (土)	6/14 (日)	6/15 (月)	6/16 (火)	6/17 (水)	6/18 (木)	6/19 (金)	6/20 (土)	6/21 (日)	6/22 (月)	6/23 (火)	6/24 (水)	6/25 (木)	6/26 (金)	6/27 (土)	6/28 (日)	6/29 (月)	6/30 (火)	平均値	最大値	最小値
0-1	21.0	19.7	22.6	20.7	16.9	14.4	17.4	18.9	18.5	18.2	19.0	21.2	21.2	22.8	20.2	21.7	19.6	20.1	18.7	17.4	20.0	19.8	21.1	18.6	21.4	20.8	20.5	21.2	18.3	18.9	19.7	22.8	14.4
1-2	20.7	19.4	22.1	19.8	16.3	14.0	17.4	18.2	18.2	18.1	18.5	20.9	21.1	22.4	19.8	21.7	19.6	20.0	18.6	17.5	19.6	19.3	20.7	18.2	21.2	20.9	20.4	21.2	17.8	18.9	19.4	22.4	14.0
2-3	20.7	18.1	22.1	19.5	15.6	13.7	16.2	16.3	17.6	17.0	17.8	20.6	20.5	22.2	19.1	21.7	19.7	19.9	18.6	17.6	19.3	19.2	20.6	18.0	20.9	20.4	20.5	20.7	17.3	19.9	19.0	22.2	13.7
3-4	19.6	19.4	21.9	18.8	13.8	13.4	16.1	16.2	17.1	17.5	17.8	19.8	20.4	21.9	19.0	21.3	19.8	19.9	18.4	17.6	20.2	19.3	20.1	17.8	20.8	20.1	20.5	19.5	17.5	20.4	18.9	21.9	13.4
4-5	19.6	19.3	21.3	18.2	13.9	14.0	15.9	16.0	17.3	17.5	18.0	19.9	20.4	22.0	18.7	21.2	19.8	19.8	18.3	17.4	19.6	19.2	20.1	17.9	20.5	19.8	20.6	19.0	17.5	20.6	18.8	22.0	13.9
5-6	19.8	22.1	21.4	19.5	16.2	14.1	17.0	19.3	17.5	18.0	19.8	20.3	20.8	22.1	21.0	21.5	20.1	19.9	18.9	19.5	20.0	19.8	20.9	19.3	21.0	20.9	20.9	21.4	18.0	20.8	19.7	22.1	14.1
6-7	20.4	23.6	20.9	20.3	18.3	14.5	18.8	21.9	17.2	20.3	20.8	20.4	21.5	22.0	23.8	22.6	20.4	20.7	19.6	21.5	20.9	20.7	23.7	20.9	21.6	21.6	20.8	23.9	19.8	21.4	20.8	23.9	14.5
7-8	21.3	25.3	20.9	21.8	21.0	15.9	21.0	21.1	16.6	22.6	22.8	20.3	23.1	22.8	25.7	24.5	20.6	21.1	19.3	22.4	21.8	21.5	23.9	23.0	24.6	22.4	21.4	25.9	21.8	22.0	22.0	25.9	15.9
8-9	24.3	26.8	20.7	23.9	22.1	18.4	21.5	23.0	17.4	24.7	23.8	21.0	24.5	23.0	27.2	25.3	20.8	22.9	19.3	23.3	23.3	23.0	25.0	24.7	25.7	23.4	22.0	27.2	21.8	23.3	23.1	27.2	17.4
9-10	25.2	27.7	20.6	25.6	22.3	21.2	23.2	23.9	18.4	26.3	26.0	21.5	26.4	22.3	28.9	25.9	21.8	23.6	20.2	24.1	23.5	23.1	25.8	25.9	27.1	24.2	22.4	28.5	23.7	22.9	24.1	28.9	18.4
10-11	27.0	29.8	20.1	26.1	22.4	22.2	23.8	24.1	20.2	27.7	27.9	22.9	28.3	22.8	29.5	25.8	22.7	25.0	20.3	24.7	23.5	23.6	27.3	26.5	27.5	24.6	22.5	28.9	24.5	23.4	24.9	29.8	20.1
11-12	28.3	29.2	21.0	26.6	23.0	22.3	25.1	24.9	20.7	27.8	28.3	23.1	30.4	24.3	30.4	25.8	23.5	24.4	20.0	26.0	24.3	25.6	27.6	27.4	28.0	25.0	22.8	29.6	25.4	24.7	25.5	30.4	20.0
12-13	29.3	30.6	21.4	28.2	22.3	22.8	25.3	25.4	21.3	28.4	28.3	23.9	29.3	26.1	30.8	27.8	23.8	23.4	19.9	26.8	24.8	27.2	29.8	28.3	29.1	24.7	23.1	30.3	26.2	25.6	26.1	30.8	19.9
13-14	29.4	28.9	22.1	29.0	22.2	24.0	25.8	25.0	22.4	27.3	28.0	24.6	30.2	26.8	31.0	27.7	23.6	21.4	19.9	27.8	23.7	27.7	28.9	29.6	29.1	24.1	23.0	29.8	27.4	26.3	26.2	31.0	19.9
14-15	28.9	27.4	22.8	29.1	21.6	23.5	25.8	24.0	22.4	27.5	27.1	24.5	29.8	26.1	30.3	27.2	22.8	21.3	19.8	27.9	23.0	27.5	27.6	30.6	27.8	23.7	23.5	26.6	27.4	25.7	25.8	30.6	19.8
15-16	28.1	26.7	22.6	28.0	21.9	22.9	24.1	22.9	23.0	27.4	27.3	24.5	28.6	25.6	31.0	26.2	19.9	20.4	18.2	26.9	21.8	27.5	27.2	29.8	27.4	23.0	23.7	23.7	26.2	25.0	25.1	31.0	18.2
16-17	27.1	26.0	22.8	26.6	19.5	22.0	23.9	22.3	22.4	26.1	26.4	24.4	27.7	25.1	29.6	25.7	20.3	20.6	18.4	25.8	21.3	26.3	26.3	28.9	27.1	21.7	23.6	21.8	25.0	24.1	24.3	29.6	18.4
17-18	25.9	24.7	22.5	24.7	18.0	19.7	22.8	21.7	22.0	25.3	25.5	24.7	26.9	24.4	28.2	25.1	21.3	20.4	18.1	24.4	22.4	25.1	25.3	27.1	26.0	21.3	23.3	20.8	24.2	23.6	23.5	28.2	18.0
18-19	24.4	23.6	22.1	22.6	16.7	19.0	21.2	21.1	21.2	24.0	24.4	23.9	25.6	23.0	26.3	24.4	21.1	19.7	17.7	22.8	21.3	24.0	24.0	25.6	24.7	21.3	22.8	19.6	23.2	22.9	22.5	26.3	16.7
19-20	23.4	23.0	21.8	21.7	15.0	18.6	20.4	20.7	20.7	22.6	23.3	23.5	24.7	21.9	25.6	23.8	20.7	19.5	17.8	21.9	21.0	22.9	23.0	24.8	24.0	20.9	22.1	18.9	22.0	22.4	21.8	25.6	15.0
20-21	22.7	23.0	21.4	20.8	14.2	18.7	20.1	20.4	20.2	22.1	22.9	22.5	24.2	21.4	24.6	21.6	20.5	19.6	18.0	21.3	20.8	22.4	20.2	23.9	23.1	20.8	22.0	18.7	21.3	22.3	21.2	24.6	14.2
21-22	22.2	22.5	20.9	19.7	14.6	17.7	19.5	19.8	19.4	21.0	22.6	22.1	24.0	21.0	23.4	19.1	20.1	19.2	17.9	20.9	20.6	21.6	17.9	23.3	22.0	20.6	21.7	18.7	20.5	21.9	20.6	24.0	14.6
22-23	22.0	22.0	21.0	18.6	14.5	17.0	19.5	18.5	18.8	20.3	22.3	21.5	23.4	20.9	23.2	19.2	20.0	19.0	17.8	20.8	20.5	20.6	18.2	22.6	21.6	20.6	21.5	18.5	20.2	21.3	20.2	23.4	14.5
23-24	21.2	22.4	21.0	17.9	14.1	17.3	19.2	18.6	18.8	19.1	21.7	21.3	23.0	20.5	22.2	19.5	20.0	18.8	17.8	20.2	19.9	20.9	18.6	22.0	21.0	20.7	21.5	18.3	19.4	20.6	19.9	23.0	14.1
平均値	23.9	24.2	21.6	22.8	18.2	18.4	20.9	21.0	19.6	22.8	23.4	22.2	24.8	23.1	25.4	23.6	20.9	20.9	18.8	22.4	21.6	22.8	23.5	24.0	24.3	22.0	22.0	23.0	21.9	22.5	22.2		
最大値	29.4	30.6	22.8	29.1	23.0	24.0	25.8	25.4	23.0	28.4	28.3	24.7	30.4	26.8	31.0	27.8	23.8	25.0	20.3	27.9	24.8	27.7	29.8	30.6	29.1	25.0	23.7	30.3	27.4	26.3		31.0	
最小値	19.6	18.1	20.1	17.9	13.8	13.4	15.9	16.0	16.6	17.0	17.8	19.8	20.4	20.5	18.7	19.1	19.6	18.8	17.7	17.4	19.3	19.2	17.9	17.8	20.5	19.8	20.4	18.3	17.3	18.9			13.4

表 1.1.1-18（10）　気温の現地調査結果（7 月：事業実施区域内）

調査期間：　平成27年7月1日(水)～7月31日(金)
調査地点：　東部環境センター
測定項目：　気温

単位：℃

日 / 時	7/1 (水)	7/2 (木)	7/3 (金)	7/4 (土)	7/5 (日)	7/6 (月)	7/7 (火)	7/8 (水)	7/9 (木)	7/10 (金)	7/11 (土)	7/12 (日)	7/13 (月)	7/14 (火)	7/15 (水)	7/16 (木)	7/17 (金)	7/18 (土)	7/19 (日)	7/20 (月)	7/21 (火)	7/22 (水)	7/23 (木)	7/24 (金)	7/25 (土)	7/26 (日)	7/27 (月)	7/28 (火)	7/29 (水)	7/30 (木)	7/31 (金)	平均値	最大値	最小値
0-1	20.5	20.1	21.6	21.0	20.3	19.4	19.2	20.4	18.7	18.7	22.4	22.8	24.7	27.8	26.9	24.6	22.7	26.1	23.6	26.8	25.8	26.8	27.2	25.7	25.3	27.2	27.2	26.6	26.2	25.9	25.7	23.8	27.8	18.7
1-2	20.1	20.1	21.4	20.9	19.9	19.4	19.3	20.4	18.8	18.4	22.5	22.6	24.8	27.6	26.4	23.8	23.6	26.0	23.0	26.6	25.3	26.3	26.9	25.6	25.3	27.4	26.2	26.0	26.0	26.1	25.2	23.6	27.6	18.4
2-3	19.8	19.7	21.2	20.9	19.5	19.2	19.1	20.6	18.6	18.4	22.5	22.2	24.0	27.3	26.0	23.9	23.8	26.0	23.2	26.2	25.1	25.8	25.7	25.3	24.8	26.7	25.9	25.5	26.0	25.7	24.9	23.3	27.3	18.4
3-4	19.5	20.2	21.0	20.7	19.5	19.1	19.2	20.6	18.7	18.3	22.6	21.9	24.0	27.1	25.7	23.6	23.5	26.2	22.4	25.8	24.5	25.3	25.6	25.1	24.7	26.3	24.7	25.2	26.1	25.4	24.7	23.1	27.1	18.3
4-5	19.5	20.2	21.0	20.7	19.3	19.1	19.0	20.6	18.8	18.5	22.6	21.8	24.0	26.9	25.3	23.3	23.6	26.4	22.6	25.2	24.1	25.1	24.9	25.1	24.6	25.9	24.7	25.1	26.0	25.5	24.5	23.0	26.9	18.5
5-6	19.1	20.7	21.2	20.9	19.4	19.2	19.3	21.0	19.0	19.0	22.8	23.1	24.8	28.4	26.1	23.6	24.0	26.9	24.8	27.3	25.5	27.3	24.8	26.1	25.4	27.1	26.1	25.5	26.8	27.1	25.6	23.8	28.4	19.0
6-7	19.2	21.7	21.1	21.2	19.5	19.5	19.9	22.4	19.2	19.6	23.7	23.6	27.3	30.2	28.1	24.5	26.3	27.4	26.8	27.7	27.3	28.8	25.2	27.7	27.5	29.1	28.7	25.9	28.0	28.5	27.4	24.9	30.2	19.2
7-8	19.5	22.0	20.8	22.0	19.7	19.6	20.6	23.5	19.5	21.0	25.5	25.5	29.1	32.0	29.6	25.1	26.7	29.0	28.0	29.6	29.0	30.2	25.4	29.7	29.5	30.3	29.2	26.0	28.5	30.0	29.1	26.0	32.0	19.5
8-9	19.3	22.6	21.1	23.7	20.0	20.0	21.1	24.0	19.4	22.7	27.2	28.2	30.9	32.8	31.1	25.6	26.7	29.8	29.6	30.5	30.1	31.3	26.5	31.2	30.4	31.2	31.5	26.5	30.4	30.8	30.7	27.0	32.8	19.3
9-10	19.5	22.3	21.3	23.6	20.8	20.4	21.9	25.5	19.9	23.9	28.7	28.7	32.5	33.7	32.2	23.6	26.8	29.3	31.4	31.6	31.2	32.6	28.5	32.2	31.6	32.7	32.9	28.7	29.8	31.0	32.0	27.8	33.7	19.5
10-11	19.6	21.8	21.9	24.1	21.2	20.6	22.8	25.7	19.8	25.7	29.7	30.1	34.3	34.8	33.4	23.2	26.8	29.6	33.4	32.1	33.0	33.7	29.0	33.0	32.9	33.7	34.2	30.9	29.9	31.8	33.4	28.6	34.8	19.6
11-12	19.8	24.7	21.9	25.7	21.3	20.8	24.0	25.6	20.1	27.1	30.6	31.2	35.4	35.6	33.9	23.0	26.4	29.1	34.8	32.5	33.9	33.8	30.0	34.7	33.8	34.9	35.2	32.1	32.4	32.9	34.4	29.4	35.6	19.8
12-13	20.2	25.5	21.2	25.4	20.7	20.4	24.2	25.8	20.4	28.7	32.0	33.1	36.1	35.8	34.9	23.7	29.6	29.6	35.6	33.7	34.8	34.3	31.2	33.9	35.2	36.4	35.9	33.4	32.5	33.5	35.3	30.1	36.4	20.2
13-14	20.1	25.1	21.7	25.5	19.8	19.9	24.9	24.4	21.0	29.8	32.7	34.1	35.6	36.0	34.5	24.7	31.4	28.9	35.9	34.5	35.0	34.2	31.6	33.2	35.6	37.0	36.3	33.8	32.3	33.1	35.9	30.3	37.0	19.8
14-15	20.4	24.2	21.8	24.5	21.3	20.2	25.4	23.5	20.7	30.5	33.8	32.0	35.7	34.8	32.3	24.8	30.6	28.4	34.4	33.6	35.3	34.2	31.7	33.3	36.3	36.9	36.5	34.2	32.8	32.9	35.5	30.1	36.9	20.2
15-16	20.7	23.3	22.3	23.7	21.3	20.2	24.2	23.5	19.9	29.9	31.9	32.5	34.2	33.9	32.2	26.2	30.1	27.8	32.1	31.8	35.4	33.6	31.3	31.3	35.8	35.6	35.0	34.0	32.9	32.5	35.0	29.5	35.8	19.9
16-17	21.5	23.4	22.2	23.6	21.2	19.9	23.6	22.9	19.4	28.8	30.1	31.3	33.2	32.9	30.9	27.1	29.1	27.7	32.1	31.0	33.9	32.2	30.0	28.5	34.0	34.3	34.5	33.3	32.1	31.8	33.6	28.7	34.5	19.4
17-18	21.5	23.9	22.0	23.1	21.0	19.6	22.9	22.3	19.3	28.0	28.9	30.3	32.1	31.3	29.3	27.3	28.1	27.1	30.8	30.0	32.0	30.9	30.1	27.9	32.5	32.8	33.1	32.2	30.5	29.0	32.7	27.8	33.1	19.3
18-19	21.3	23.4	21.7	22.4	20.4	19.5	22.5	21.3	19.5	26.2	27.1	28.3	30.5	29.8	27.9	27.2	27.5	26.3	30.1	29.6	30.9	29.6	28.5	27.1	30.6	31.7	31.7	30.6	29.5	25.4	31.5	26.8	31.7	19.5
19-20	21.0	22.9	21.4	21.9	19.9	19.3	22.0	19.7	19.4	25.3	26.0	27.1	30.0	29.0	27.2	27.3	26.9	26.0	29.4	28.9	29.4	28.8	27.8	26.7	29.9	30.6	30.6	29.5	28.3	26.0	30.4	26.1	30.6	19.3
20-21	20.9	22.5	21.4	21.7	19.9	19.2	21.7	19.1	19.3	24.3	25.1	26.5	29.4	28.5	26.9	27.2	26.8	25.6	28.5	28.3	28.7	28.2	27.7	26.8	29.6	29.5	30.0	28.3	27.5	26.1	29.6	25.6	30.0	19.1
21-22	20.7	21.8	21.3	21.5	19.6	19.3	21.7	18.6	19.0	23.6	24.2	25.8	28.7	28.2	26.6	27.2	26.4	24.8	27.9	27.6	27.9	27.8	26.4	26.2	28.4	28.8	29.1	28.0	27.4	26.7	28.8	25.2	29.1	18.6
22-23	20.6	21.8	21.2	21.4	19.5	19.4	21.3	18.5	19.0	23.0	23.8	25.6	28.4	27.8	25.5	27.3	26.1	24.5	27.5	26.8	27.7	27.4	25.3	25.8	28.3	28.1	28.5	27.3	27.1	26.1	28.3	24.8	28.5	18.5
23-24	20.4	21.8	21.2	21.1	19.5	19.3	20.9	18.5	18.7	22.4	23.5	24.8	27.9	27.3	24.9	22.6	26.1	24.1	27.0	26.2	27.3	27.4	25.8	25.6	27.3	27.9	28.0	26.7	26.7	25.5	28.0	24.3	28.0	18.5
平均値	20.2	22.3	21.5	22.6	20.2	19.7	21.7	22.0	19.4	23.8	26.7	27.2	29.9	30.8	29.1	25.0	26.7	27.2	29.0	29.3	29.7	29.8	27.8	28.7	30.0	30.9	30.7	29.0	29.0	28.7	30.1	26.4		
最大値	21.5	25.5	22.3	25.7	21.3	20.8	25.4	25.8	21.0	30.5	33.8	34.1	36.1	36.0	34.9	27.3	31.4	29.8	35.9	34.5	35.4	34.3	31.7	34.7	36.3	37.0	36.5	34.2	32.9	33.5	35.9		37.0	
最小値	19.1	19.7	20.8	20.7	19.3	19.1	19.0	18.5	18.6	18.3	22.4	21.8	24.0	26.9	24.9	22.6	22.7	24.1	22.4	25.2	24.1	25.1	24.8	25.1	24.6	25.9	24.7	25.1	26.0	25.4	24.5			18.3

表 1.1.1-18（11）　気温の現地調査結果（8 月：事業実施区域内）

調査期間：　平成27年8月1日(土)～8月31日(月)
調査地点：　東部環境センター
測定項目：　気温

単位：℃

日 時	8/1 (土)	8/2 (日)	8/3 (月)	8/4 (火)	8/5 (水)	8/6 (木)	8/7 (金)	8/8 (土)	8/9 (日)	8/10 (月)	8/11 (火)	8/12 (水)	8/13 (木)	8/14 (金)	8/15 (土)	8/16 (日)	8/17 (月)	8/18 (火)	8/19 (水)	8/20 (木)	8/21 (金)	8/22 (土)	8/23 (日)	8/24 (月)	8/25 (火)	8/26 (水)	8/27 (木)	8/28 (金)	8/29 (土)	8/30 (日)	8/31 (月)	平均値	最大値	最小値
0-1	27.7	27.4	25.0	27.5	27.6	27.4	26.2	27.1	23.7	25.7	25.1	26.4	25.1	23.8	23.5	24.8	24.3	25.8	26.1	24.2	23.7	24.5	26.8	23.2	20.9	18.4	20.1	21.8	19.4	20.1	20.6	24.3	27.7	18.4
1-2	26.5	27.4	25.3	26.3	27.4	26.8	26.3	26.5	23.6	25.5	25.0	26.3	24.7	23.9	23.6	24.8	24.5	25.6	25.5	24.7	23.7	24.5	26.4	22.7	21.3	18.0	20.0	21.9	19.3	20.1	20.6	24.2	27.4	18.0
2-3	26.4	27.8	25.7	26.2	27.0	26.6	26.1	26.2	24.0	25.2	24.1	26.2	25.1	23.6	23.7	24.2	24.5	25.1	25.9	24.6	23.6	24.4	25.6	22.8	21.0	17.6	20.1	21.8	19.3	20.2	20.4	24.0	27.8	17.6
3-4	26.4	26.4	25.3	25.8	26.6	26.2	25.2	25.7	24.3	25.2	24.1	26.2	25.3	23.7	23.4	24.2	24.4	24.8	25.6	24.4	23.6	24.4	25.7	22.4	20.9	17.6	20.2	21.5	19.2	20.2	20.4	23.9	26.6	17.6
4-5	26.3	26.4	25.1	25.6	26.6	25.3	25.1	25.0	24.6	24.7	24.1	26.0	25.3	23.8	23.5	24.2	24.1	24.7	25.3	24.5	23.6	24.5	25.5	22.3	20.8	17.5	20.2	21.4	19.0	20.2	20.2	23.7	26.6	17.5
5-6	26.9	27.8	25.5	27.4	27.5	27.5	26.4	25.6	25.2	25.0	25.1	26.3	24.8	23.9	23.7	24.4	23.9	24.9	25.2	24.2	23.8	25.0	25.5	21.9	20.4	17.5	20.3	21.0	18.8	20.2	20.3	24.1	27.8	17.5
6-7	28.0	29.0	26.2	29.0	29.6	30.2	28.5	26.7	25.7	25.7	26.4	27.4	25.6	24.1	24.3	26.0	24.0	26.2	26.0	23.6	24.2	26.4	25.1	22.6	20.9	17.4	21.7	20.9	19.0	20.3	20.6	24.9	30.2	17.4
7-8	30.1	30.6	27.1	30.1	31.1	30.9	31.0	28.0	26.8	27.3	28.3	27.8	26.0	24.3	25.8	27.4	24.5	28.9	26.4	23.9	25.2	26.3	25.6	23.5	21.5	17.6	22.6	21.5	19.1	20.6	20.7	25.8	31.1	17.6
8-9	31.6	32.2	28.7	31.2	32.6	32.4	32.8	28.5	26.8	29.2	29.6	28.9	27.0	24.6	26.6	29.0	24.4	28.4	29.1	24.4	25.8	27.6	25.1	25.2	21.2	18.2	23.9	22.0	19.5	20.9	21.4	26.7	32.8	18.2
9-10	33.3	33.2	30.4	32.6	33.7	33.7	34.1	29.9	29.2	29.5	30.7	30.4	27.4	25.4	28.2	29.1	24.2	29.2	29.6	24.1	26.8	30.3	26.8	25.3	21.5	18.5	26.0	22.8	19.7	21.2	22.4	27.7	34.1	18.5
10-11	33.9	33.9	32.3	33.4	35.0	35.0	35.5	29.9	30.0	30.0	31.4	31.3	29.3	26.5	29.9	29.9	24.3	29.8	31.0	24.8	27.3	31.0	27.9	26.5	22.6	19.3	26.7	22.8	19.9	20.7	23.3	28.6	35.5	19.3
11-12	35.3	35.3	34.3	34.7	36.0	36.2	35.9	31.4	30.9	30.6	32.2	32.7	30.0	27.2	31.5	31.5	25.6	29.8	31.5	25.8	28.5	32.1	27.7	27.7	22.5	20.2	27.2	22.7	20.1	20.9	23.3	29.4	36.2	20.1
12-13	36.3	36.3	35.3	36.3	36.9	37.0	37.5	32.0	32.6	31.0	33.3	33.9	31.0	28.2	31.1	30.0	27.0	31.4	31.2	25.5	28.5	31.7	28.0	27.0	23.0	20.6	26.8	22.6	20.4	20.9	23.1	29.9	37.5	20.4
13-14	37.2	36.9	35.9	36.6	36.9	36.8	37.4	32.3	33.0	31.5	32.9	33.1	30.9	29.6	32.7	31.2	25.8	32.9	31.8	26.1	28.4	32.2	25.7	27.2	22.5	20.1	27.0	22.6	20.2	20.9	23.7	30.1	37.4	20.1
14-15	36.2	35.7	36.0	34.4	36.3	37.0	37.2	31.8	33.1	31.2	33.2	32.1	30.0	30.5	32.7	30.0	25.3	31.3	31.6	26.4	27.5	32.3	26.1	27.1	22.0	20.1	26.8	22.1	20.4	20.9	23.6	29.7	37.2	20.1
15-16	33.7	34.9	34.7	35.0	35.6	34.3	35.8	32.1	33.1	27.1	32.6	29.8	29.1	30.2	30.6	29.1	25.1	32.0	30.4	26.4	27.8	33.0	26.1	26.4	21.8	20.1	26.1	22.3	20.4	21.0	23.5	29.0	35.8	20.1
16-17	33.2	33.3	33.7	32.7	33.9	34.0	34.2	30.1	31.4	25.3	31.8	29.5	29.3	29.0	24.5	28.4	25.5	30.7	28.9	26.7	27.1	31.0	25.4	25.5	21.5	19.9	25.2	21.9	20.4	20.9	23.5	28.0	34.2	19.9
17-18	32.3	32.0	32.1	31.6	32.3	32.3	33.1	27.8	29.7	26.5	30.0	29.0	28.5	25.8	25.7	27.4	25.2	29.9	27.9	26.2	26.6	29.4	23.7	24.3	21.0	19.8	24.7	22.1	20.4	20.9	22.8	27.1	33.1	19.8
18-19	31.2	31.7	30.6	30.5	30.8	26.0	31.5	26.6	28.2	26.3	29.1	27.7	28.0	22.9	25.8	26.8	25.5	28.2	26.7	25.7	26.0	28.5	22.8	23.0	20.6	19.8	24.4	22.0	20.4	20.7	22.4	26.1	31.7	19.8
19-20	30.5	28.7	29.6	29.3	30.0	26.8	29.9	25.7	27.4	26.0	28.2	26.5	27.1	23.4	25.8	26.2	25.7	27.3	26.4	25.2	25.5	27.5	23.3	22.5	20.4	19.9	23.6	21.7	20.4	20.6	22.1	25.6	30.5	19.9
20-21	29.5	27.0	29.0	28.7	29.1	26.4	28.8	25.2	26.7	25.8	27.5	26.1	25.8	23.3	25.6	25.8	25.7	27.8	25.2	24.8	25.0	27.3	23.5	22.1	20.3	19.9	23.0	21.4	20.6	20.3	21.7	25.1	29.5	19.9
21-22	29.6	26.7	28.4	28.6	28.7	26.9	28.2	25.1	26.1	25.5	27.2	26.1	25.0	23.5	25.5	25.2	26.0	27.4	25.7	24.4	24.6	27.7	23.5	21.7	19.5	19.8	22.7	21.0	20.6	20.4	21.5	24.9	29.6	19.5
22-23	28.6	26.3	27.3	28.0	28.6	26.7	27.8	24.7	25.7	25.5	26.8	25.5	24.7	23.5	25.2	25.0	26.2	27.2	25.2	24.1	24.6	27.2	23.7	21.4	19.7	19.9	22.3	20.8	20.0	20.6	21.4	24.7	28.6	19.7
23-24	28.0	25.6	27.8	27.6	28.0	26.0	27.2	24.1	25.7	25.1	26.6	25.1	24.1	23.5	25.0	24.4	25.6	26.6	25.0	23.8	24.5	26.9	23.4	21.3	18.7	20.0	21.9	19.9	19.9	20.6	21.4	24.3	28.0	18.7
平均値	30.8	30.5	29.6	30.4	31.2	30.4	30.9	27.8	27.8	27.1	28.6	28.4	27.1	25.3	26.6	27.0	25.1	28.2	27.6	24.9	25.7	28.2	25.4	24.0	21.1	19.1	23.5	21.8	19.9	20.6	21.9	26.3		
最大値	37.2	36.9	36.0	36.6	36.9	37.0	37.5	32.3	33.1	31.5	33.3	33.9	31.0	30.5	32.7	31.5	27.0	32.9	31.8	26.7	28.5	33.0	28.0	27.7	23.0	20.6	27.2	22.8	20.6	21.2	23.7		37.5	
最小値	26.3	25.6	25.0	25.6	26.6	25.3	25.1	24.1	23.6	24.7	24.1	25.1	24.1	22.9	23.4	24.2	23.9	24.7	25.0	23.6	23.6	24.4	22.8	21.3	18.7	17.4	20.0	19.9	18.8	20.1	20.2			17.4

表 1.1.1-18（12）　気温の現地調査結果（9 月：事業実施区域内）

調査期間：　平成27年9月1日(火)～9月30日(水)
調査地点：　東部環境センター
測定項目：　気温

単位：℃

時＼日	9/1 (火)	9/2 (水)	9/3 (木)	9/4 (金)	9/5 (土)	9/6 (日)	9/7 (月)	9/8 (火)	9/9 (水)	9/10 (木)	9/11 (金)	9/12 (土)	9/13 (日)	9/14 (月)	9/15 (火)	9/16 (水)	9/17 (木)	9/18 (金)	9/19 (土)	9/20 (日)	9/21 (月)	9/22 (火)	9/23 (水)	9/24 (木)	9/25 (金)	9/26 (土)	9/27 (日)	9/28 (月)	9/29 (火)	9/30 (水)	平均値	最大値	最小値
0-1	21.3	24.7	24.3	23.2	22.5	22.3	22.6	19.5	18.5	22.4	20.0	21.7	23.6	20.8	18.6	19.4	18.0	18.0	20.8	21.0	17.6	19.7	18.0	18.0	18.0	17.2	20.7	20.1	21.9	17.9	20.4	24.7	17.2
1-2	21.2	24.8	24.2	23.2	22.6	22.2	22.5	19.5	18.4	22.8	19.8	21.5	22.9	20.6	18.2	19.3	17.8	18.0	20.6	20.2	17.3	19.5	19.2	17.8	17.9	17.1	20.4	19.9	21.2	17.5	20.3	24.8	17.1
2-3	20.9	25.0	24.0	23.0	22.9	22.2	22.5	19.2	18.5	21.8	19.6	20.4	22.1	20.4	17.8	19.1	17.5	18.0	20.5	19.1	17.5	19.3	17.9	17.2	17.8	17.0	20.3	19.7	20.9	17.8	20.0	25.0	17.0
3-4	21.0	25.3	23.8	22.6	22.2	22.1	21.8	19.1	18.5	22.1	19.4	20.6	21.0	20.3	17.0	18.8	16.7	18.2	20.4	19.0	17.4	19.6	17.6	16.8	17.6	17.1	20.2	20.2	20.8	17.3	19.8	25.3	16.7
4-5	21.0	25.5	23.6	22.6	21.4	22.0	21.8	19.0	18.6	22.4	19.5	20.1	19.8	20.4	16.7	18.8	16.1	18.2	20.3	18.8	17.6	18.7	17.4	16.7	17.2	17.2	20.1	19.9	19.7	17.1	19.6	25.5	16.1
5-6	21.0	25.5	23.2	22.6	22.2	22.3	21.7	18.8	19.0	22.6	19.4	20.4	21.3	20.3	17.0	19.2	16.2	18.2	20.3	18.7	17.9	18.8	17.2	16.6	16.5	17.3	20.3	19.9	20.3	17.3	19.7	25.5	16.2
6-7	21.4	25.3	23.9	23.7	22.5	23.0	22.1	18.9	19.9	22.6	20.9	21.3	23.3	20.8	19.6	20.3	16.5	18.2	21.2	19.8	19.1	20.0	18.4	18.2	15.9	17.8	20.6	20.7	20.7	17.7	20.5	25.3	15.9
7-8	21.9	23.9	24.9	25.4	24.1	23.6	21.7	19.1	22.3	22.9	23.6	23.3	26.4	22.6	22.1	21.4	16.9	18.6	23.5	22.3	21.4	22.4	21.2	19.2	16.1	18.4	20.9	22.3	21.8	20.7	21.8	26.4	16.1
8-9	22.3	24.8	26.2	25.0	26.1	24.4	22.0	19.3	23.6	22.4	24.5	24.3	26.0	23.9	23.3	21.8	17.4	19.2	25.3	23.6	22.5	24.0	23.3	20.9	16.2	19.5	22.1	23.7	23.0	22.0	22.8	26.2	16.2
9-10	23.3	25.5	26.9	27.1	26.0	25.1	22.5	19.6	23.6	21.7	25.8	25.6	25.4	24.5	24.4	22.6	17.8	19.3	26.2	25.0	22.8	24.9	24.4	21.5	16.9	20.3	22.1	24.5	24.1	22.6	23.4	27.1	16.9
10-11	23.1	26.0	27.2	28.3	27.2	24.5	22.4	19.7	23.2	22.4	27.2	27.7	25.3	25.7	24.7	24.0	18.2	19.8	27.2	26.0	25.1	26.2	25.6	21.8	17.5	22.2	22.8	26.0	25.3	23.4	24.2	28.3	17.5
11-12	23.0	28.6	27.2	29.0	28.4	24.6	22.5	19.8	23.7	22.5	28.5	28.1	25.1	26.7	24.8	23.7	18.2	20.3	27.3	26.9	26.0	26.7	26.1	21.9	17.5	24.1	23.0	27.5	26.7	24.2	24.8	29.0	17.5
12-13	24.7	30.9	27.5	30.4	28.7	25.2	22.1	20.1	23.6	21.1	29.3	28.7	25.5	25.9	25.8	23.5	18.5	21.0	29.5	28.2	26.0	27.6	26.9	21.8	17.7	24.6	23.1	28.2	26.8	25.0	25.3	30.9	17.7
13-14	25.4	32.0	27.5	30.9	28.7	25.0	22.0	20.3	24.0	20.8	29.4	30.0	26.0	27.3	26.4	23.5	18.5	21.6	30.0	27.6	26.8	28.0	27.7	21.6	18.3	23.6	23.9	28.4	28.0	24.5	25.6	32.0	18.3
14-15	26.3	32.6	27.7	30.0	28.8	24.6	21.5	20.3	24.0	20.9	28.7	28.7	25.8	25.8	26.2	22.9	18.2	21.7	29.6	27.4	26.3	27.9	27.2	21.5	18.0	23.8	25.3	27.8	26.2	25.0	25.4	32.6	18.0
15-16	26.2	32.6	26.7	29.8	27.3	23.9	21.6	20.0	23.5	20.7	28.2	27.7	25.3	24.6	24.8	22.3	18.0	22.4	28.6	27.2	25.2	27.4	26.6	20.5	17.8	23.9	24.5	26.6	25.0	24.0	24.8	32.6	17.8
16-17	25.6	31.3	25.9	28.9	26.2	23.2	21.6	19.8	22.5	21.2	26.7	27.7	25.7	23.5	23.9	21.7	18.1	21.9	27.2	25.1	24.7	25.7	24.5	19.8	17.5	23.4	23.5	25.8	23.7	22.1	24.0	31.3	17.5
17-18	25.1	29.6	25.3	27.1	24.4	22.7	21.0	19.5	22.8	20.7	25.1	25.7	24.4	22.4	22.3	21.0	18.2	21.6	25.9	23.4	23.3	22.7	22.9	19.1	17.3	22.6	21.3	24.0	22.2	19.6	22.8	29.6	17.3
18-19	23.9	28.7	24.4	26.0	23.6	22.2	20.9	19.1	22.6	20.9	24.5	24.5	22.8	21.7	21.1	20.6	18.0	21.3	25.1	22.4	21.9	21.0	21.5	19.2	17.3	22.4	20.2	23.4	21.5	20.0	22.1	28.7	17.3
19-20	23.6	27.4	23.7	25.4	23.2	22.1	20.3	18.9	22.7	20.8	24.6	23.0	21.7	20.9	20.5	19.9	17.9	21.4	23.7	21.4	21.3	19.7	20.7	19.2	17.3	22.0	20.2	22.4	20.1	19.3	21.5	27.4	17.3
20-21	24.0	26.3	23.5	24.7	22.7	22.0	20.2	18.8	22.7	20.8	23.0	22.6	22.2	20.5	19.9	20.1	17.9	21.2	23.0	19.7	20.6	19.9	19.5	18.8	17.3	21.7	19.9	22.0	20.8	18.4	21.2	26.3	17.3
21-22	23.9	25.7	23.8	24.1	22.4	22.5	20.0	18.6	22.8	20.9	22.3	22.8	22.3	20.3	19.6	18.8	17.6	21.3	21.9	19.6	20.1	18.8	18.6	18.8	17.2	21.4	19.6	21.5	19.9	17.4	20.8	25.7	17.2
22-23	24.1	25.1	24.1	23.1	22.4	22.7	19.8	18.5	22.1	20.6	21.7	22.1	21.8	19.2	20.1	18.6	17.8	21.1	20.9	19.1	20.1	18.0	19.1	18.5	17.2	21.2	20.2	21.7	19.4	16.5	20.6	25.1	16.5
23-24	24.5	24.1	23.0	22.7	22.3	22.7	19.7	18.6	22.1	20.4	22.0	23.5	21.1	18.8	20.2	18.4	17.9	20.9	21.1	18.5	19.7	18.7	18.3	18.3	17.1	20.9	20.1	21.9	18.6	15.3	20.4	24.5	15.3
平均値	23.3	27.1	25.1	25.8	24.5	23.2	21.5	19.3	21.8	21.6	23.9	24.3	23.6	22.4	21.5	20.8	17.7	20.1	24.2	22.5	21.6	22.3	21.7	19.3	17.3	20.7	21.5	23.3	22.4	20.1	22.1		
最大値	26.3	32.6	27.7	30.9	28.8	25.2	22.6	20.3	24.0	22.9	29.4	30.0	26.4	27.3	26.4	24.0	18.5	22.4	30.0	28.2	26.8	28.0	27.7	21.9	18.3	24.6	25.3	28.4	28.0	25.0		32.6	
最小値	20.9	23.9	23.0	22.6	21.4	22.0	19.7	18.5	18.4	20.4	19.4	20.1	19.8	18.8	16.7	18.4	16.1	18.0	20.3	18.5	17.3	18.0	17.2	16.6	15.9	17.0	19.6	19.7	18.6	15.3			15.3

④　湿度

平成 26 年度の 10 月～平成 27 年 9 月における湿度（地上）の現地調査結果は、表 1.1.1-19（1）～（12）に示すとおりである。

表 1.1.1-19（1）　湿度の現地調査結果（10 月：事業実施区域内）

調査期間：　平成26年10月1日(水)～10月31日(金)
調査地点：　事業実施区域内
測定項目：　湿度

単位：%

時＼日	10/1（水）	10/2（木）	10/3（金）	10/4（土）	10/5（日）	10/6（月）	10/7（火）	10/8（水）	10/9（木）	10/10（金）	10/11（土）	10/12（日）	10/13（月）	10/14（火）	10/15（水）	10/16（木）	10/17（金）	10/18（土）	10/19（日）	10/20（月）	10/21（火）	10/22（水）	10/23（木）	10/24（金）	10/25（土）	10/26（日）	10/27（月）	10/28（火）	10/29（水）	10/30（木）	10/31（金）	平均値	最大値	最小値
0-1	-	83	76	74	63	94	86	75	85	84	85	67	83	88	55	89	89	61	77	86	91	93	93	89	90	79	91	40	41	70	63	78	94	40
1-2	-	81	75	71	63	94	89	79	86	84	84	75	85	86	62	88	91	61	79	85	90	93	94	89	92	78	88	41	43	69	67	79	94	41
2-3	-	78	74	71	61	94	87	83	83	91	80	76	86	81	64	88	92	62	81	85	92	90	94	89	92	73	92	43	43	67	67	79	94	43
3-4	-	84	84	68	72	94	86	83	84	90	81	71	84	83	58	91	93	65	75	89	92	91	93	87	93	74	93	44	42	65	68	79	94	42
4-5	-	82	87	61	76	93	88	87	85	91	76	73	82	89	63	92	93	63	75	89	92	91	94	90	93	75	94	43	43	66	68	80	94	43
5-6	-	83	89	70	82	93	87	88	83	92	82	79	83	73	61	88	94	65	75	87	93	92	94	89	93	80	94	41	43	70	67	80	94	41
6-7	-	80	84	66	84	93	87	82	81	92	81	73	75	63	64	82	94	61	67	83	94	91	94	84	94	78	94	42	43	70	66	78	94	42
7-8	-	74	78	61	87	93	78	72	75	81	68	68	75	52	60	72	68	52	58	67	92	87	91	79	81	62	92	38	37	58	64	71	93	37
8-9	-	69	73	55	89	93	71	56	68	73	67	61	73	44	52	65	58	45	53	65	91	86	87	71	75	62	79	33	35	52	64	66	93	33
9-10	-	66	63	52	89	92	64	51	67	61	60	57	78	40	49	64	44	41	47	56	86	84	74	61	65	57	69	30	32	45	62	60	92	30
10-11	-	68	56	48	88	92	54	52	66	51	55	55	78	39	67	58	34	42	43	52	88	86	81	56	63	57	65	28	27	36	53	58	92	27
11-12	-	62	44	49	91	93	49	47	61	43	54	49	72	34	80	58	31	34	43	52	87	91	79	51	56	56	62	30	25	46	59	56	93	25
12-13	-	63	38	49	91	87	43	46	59	42	52	44	77	34	80	59	30	32	41	48	89	91	79	48	53	56	58	26	21	46	57	55	91	21
13-14	-	64	40	51	93	63	45	45	57	43	46	51	79	32	75	57	28	33	40	46	85	90	76	48	50	59	54	24	23	42	56	53	93	23
14-15	-	69	40	51	92	41	53	42	58	45	51	49	82	34	70	59	27	35	34	59	79	88	72	48	53	62	56	26	24	48	61	54	92	24
15-16	84	72	46	53	93	49	59	57	60	46	55	51	91	35	77	67	28	40	42	72	80	89	87	51	61	60	58	26	29	53	63	59	93	26
16-17	81	77	51	55	92	47	61	62	66	51	61	58	93	37	86	74	34	52	54	77	84	93	86	56	72	67	42	33	42	61	66	64	93	33
17-18	80	81	67	59	93	50	64	69	65	56	67	65	94	40	85	82	36	57	61	84	88	94	87	69	73	72	41	34	58	64	76	68	94	34
18-19	81	82	65	63	93	50	67	74	60	58	73	65	94	44	89	82	41	55	64	87	89	92	85	78	78	72	43	38	65	66	76	70	94	38
19-20	79	85	67	64	94	58	69	78	65	65	76	72	95	44	90	85	44	67	64	90	89	93	85	78	79	76	43	43	58	74	73	72	95	43
20-21	83	88	74	67	94	56	71	82	65	65	76	71	94	48	89	88	51	68	71	92	88	93	87	80	82	80	44	42	61	64	74	74	94	42
21-22	83	89	73	61	93	57	73	84	71	76	79	71	94	53	89	89	58	75	79	93	91	94	88	84	83	88	44	41	63	72	74	76	94	41
22-23	82	89	76	63	92	59	75	83	70	79	72	73	93	54	89	90	49	77	84	92	92	94	88	90	81	88	43	41	67	70	73	76	94	41
23-24	82	86	74	66	93	63	76	81	74	81	70	80	92	55	89	89	52	76	85	92	92	94	89	89	84	91	41	39	70	67	73	77	94	39
平均値	82	77	66	60	86	75	70	69	71	68	69	65	85	53	73	77	57	55	62	76	89	91	87	73	77	71	66	36	43	60	66	69		
最大値	84	89	89	74	94	94	89	88	86	92	85	80	95	89	90	92	94	77	85	93	94	94	94	90	94	91	94	44	70	74	76		95	
最小値	79	62	38	48	61	41	43	42	57	42	46	44	72	32	49	57	27	32	34	46	79	84	72	48	50	56	41	24	21	36	53			21

注）表中の「-」は欠測を示す。

表 1.1.1-19（2）　湿度の現地調査結果（11 月：事業実施区域内）

測定期間：　平成26年11月1日（土）～11月30日（日）
測定地点：　事業実施区域内
測定項目：湿度

単位：%

時＼日	11/1（土）	11/2（日）	11/3（月）	11/4（火）	11/5（水）	11/6（木）	11/7（金）	11/8（土）	11/9（日）	11/10（月）	11/11（火）	11/12（水）	11/13（木）	11/14（金）	11/15（土）	11/16（日）	11/17（月）	11/18（火）	11/19（水）	11/20（木）	11/21（金）	11/22（土）	11/23（日）	11/24（月）	11/25（火）	11/26（水）	11/27（木）	11/28（金）	11/29（土）	11/30（日）	平均値	最大値	最小値
0-1	72	95	92	56	66	73	67	48	69	90	69	72	94	54	61	57	72	83	58	70	95	86	76	79	89	93	86	94	92	95	77	95	48
1-2	80	94	93	58	69	72	52	53	70	90	70	74	95	65	76	59	74	85	43	80	94	85	74	78	91	93	85	93	93	95	78	95	43
2-3	82	95	94	61	71	72	49	55	72	92	69	81	95	68	61	53	74	79	39	74	94	86	78	75	92	92	81	92	93	94	77	95	39
3-4	84	95	78	58	68	74	47	61	74	93	69	79	96	67	61	49	75	73	42	79	94	89	77	72	91	92	78	91	93	94	76	96	42
4-5	87	95	55	52	70	71	47	61	72	94	70	83	96	57	66	47	76	62	49	78	91	89	78	73	91	92	83	88	93	95	75	96	47
5-6	88	95	51	51	68	80	46	60	71	94	69	83	96	61	74	53	73	54	46	75	85	87	84	75	89	93	86	84	93	95	75	96	46
6-7	88	95	52	54	66	88	46	53	69	95	73	84	96	57	64	67	74	50	56	74	83	91	79	73	89	94	86	83	93	95	76	96	46
7-8	86	91	57	47	66	81	43	52	71	73	72	86	96	46	50	58	67	45	44	67	78	77	67	70	89	94	79	81	92	96	71	96	43
8-9	90	82	44	41	62	76	40	51	72	58	66	86	96	42	41	54	60	42	37	62	72	67	58	65	91	93	69	73	85	81	65	96	37
9-10	89	73	34	36	53	72	36	53	82	48	59	84	78	33	38	48	50	40	36	55	63	62	55	62	92	93	68	63	81	77	60	93	33
10-11	88	69	31	33	54	68	33	49	93	40	62	83	53	34	33	33	48	33	31	53	58	56	47	57	91	92	59	63	78	74	57	93	31
11-12	91	70	29	33	52	60	33	45	93	36	75	80	44	29	28	31	43	31	29	51	54	49	41	57	93	92	60	66	92	75	55	93	28
12-13	93	72	30	30	50	60	32	44	90	32	78	80	24	27	28	27	51	29	28	51	51	45	46	57	93	92	53	66	93	71	54	93	24
13-14	94	76	29	28	51	58	31	41	84	31	79	81	22	26	28	28	48	29	26	61	53	38	42	57	93	92	50	63	94	70	53	94	22
14-15	93	78	30	31	55	60	32	51	83	45	77	82	21	27	29	28	54	27	27	81	55	42	47	56	93	92	53	68	89	71	56	93	21
15-16	94	81	31	30	57	62	33	49	83	46	74	82	22	35	34	36	57	30	31	91	63	43	60	63	92	93	57	75	90	76	59	94	22
16-17	94	85	33	42	61	79	35	52	85	55	72	84	23	41	39	43	64	34	38	93	75	61	67	72	90	91	72	74	92	77	64	94	23
17-18	95	86	39	58	66	86	36	54	85	68	74	87	30	50	43	50	67	36	46	92	81	66	76	78	89	90	78	79	94	80	69	95	30
18-19	95	89	40	61	69	90	40	55	91	75	74	91	29	58	45	50	60	42	60	94	85	77	78	77	93	88	86	82	94	82	72	95	29
19-20	94	89	45	70	71	89	44	56	90	61	72	93	32	63	49	67	68	44	66	93	87	83	78	74	92	88	88	86	95	84	74	95	32
20-21	94	90	52	69	72	87	46	60	87	61	72	93	33	65	50	68	72	45	70	94	91	82	80	72	92	90	89	88	95	81	75	95	33
21-22	95	88	47	79	71	77	45	63	87	59	69	92	33	75	51	64	72	45	72	94	84	77	73	81	92	82	91	87	95	80	74	95	33
22-23	95	90	47	75	70	79	42	62	89	65	70	94	34	76	52	69	75	45	75	94	85	77	78	86	93	86	92	90	95	83	75	95	34
23-24	95	91	47	71	71	81	42	68	89	73	71	94	41	59	52	70	81	48	76	95	87	77	80	88	93	83	92	91	95	89	76	95	41
平均値	90	86	49	51	64	75	42	54	81	66	71	85	57	51	48	50	65	47	47	77	77	71	67	71	91	91	76	80	92	84	68		
最大値	95	95	94	79	72	90	67	68	93	95	79	94	96	76	76	70	81	85	76	95	95	91	84	88	93	94	92	94	95	96		96	
最小値	72	69	29	28	50	58	31	41	69	31	59	72	21	26	28	27	43	27	26	51	51	38	41	56	89	82	50	63	78	70			21

表 1.1.1-19（3）　湿度の現地調査結果（12 月：事業実施区域内）

測定期間：　平成26年12月1日(月)～12月31日(水)
測定地点：　事業実施区域内
測定項目：湿度　　単位：%

日 時	12/1 (月)	12/2 (火)	12/3 (水)	12/4 (木)	12/5 (金)	12/6 (土)	12/7 (日)	12/8 (月)	12/9 (火)	12/10 (水)	12/11 (木)	12/12 (金)	12/13 (土)	12/14 (日)	12/15 (月)	12/16 (火)	12/17 (水)	12/18 (木)	12/19 (金)	12/20 (土)	12/21 (日)	12/22 (月)	12/23 (火)	12/24 (水)	12/25 (木)	12/26 (金)	12/27 (土)	12/28 (日)	12/29 (月)	12/30 (火)	12/31 (水)	平均値	最大値	最小値
0-1	93	87	70	81	93	72	62	68	77	40	69	60	85	78	79	55	93	64	57	66	59	67	48	72	89	54	60	68	76	95	93	72	95	40
1-2	94	90	78	78	92	77	63	68	75	39	71	55	87	80	83	57	93	48	56	67	57	64	61	73	88	56	67	71	81	95	94	73	95	39
2-3	95	93	74	79	94	79	71	68	79	41	74	51	91	79	84	57	70	47	55	69	69	56	68	80	79	65	75	79	82	94	95	74	95	41
3-4	95	88	82	71	95	85	76	66	82	50	76	56	91	76	86	57	63	59	57	69	67	47	63	80	76	74	69	78	85	92	93	74	95	47
4-5	95	88	81	70	95	88	78	68	84	60	74	58	91	78	85	58	81	39	68	69	63	47	70	83	64	80	71	79	81	91	92	75	95	39
5-6	95	71	75	80	91	85	82	74	86	62	69	56	91	83	90	61	64	36	73	72	65	46	65	84	64	83	61	78	85	94	93	75	95	36
6-7	95	57	77	81	88	85	80	77	88	70	72	50	94	87	88	60	65	39	77	73	67	56	60	84	57	84	56	81	87	95	94	75	95	39
7-8	95	46	66	74	70	71	58	64	71	57	71	50	81	75	71	60	48	37	64	74	60	43	50	75	51	78	58	69	91	96	93	67	96	37
8-9	95	49	43	57	59	63	50	57	64	49	57	48	66	59	56	53	36	32	45	60	55	37	43	66	48	45	51	58	93	86	75	57	95	32
9-10	95	42	28	58	56	52	41	50	57	44	65	45	51	52	45	53	33	29	41	59	49	30	41	56	43	36	38	47	94	75	68	51	95	28
10-11	95	33	26	48	47	45	34	42	50	38	67	40	45	41	40	70	25	26	34	58	41	26	34	53	33	30	33	46	94	69	47	45	95	25
11-12	94	22	25	58	44	39	31	44	42	37	67	43	26	37	32	78	22	24	32	55	41	20	32	51	31	26	29	41	94	68	34	43	94	20
12-13	93	19	22	60	38	31	31	38	34	42	61	42	25	32	30	82	20	22	29	54	35	18	29	46	33	23	29	38	93	60	37	40	93	18
13-14	92	17	22	59	37	33	32	34	33	41	56	41	24	34	29	82	18	20	27	59	40	21	27	42	30	24	27	42	92	57	35	40	92	17
14-15	93	21	23	73	37	39	32	38	34	39	75	40	31	38	28	88	22	23	31	72	38	22	25	43	30	23	27	40	92	53	35	42	93	21
15-16	93	23	29	78	33	41	33	44	33	47	88	45	27	40	30	90	20	26	37	86	48	24	28	48	32	24	28	42	89	56	42	45	93	20
16-17	92	34	43	87	56	56	39	56	35	52	89	56	43	55	39	92	25	43	43	93	53	27	31	59	32	29	33	52	93	73	54	54	93	25
17-18	93	34	45	91	44	62	47	65	40	63	92	62	42	63	50	92	30	50	46	94	61	29	33	68	34	35	39	59	94	79	47	58	94	29
18-19	93	32	41	92	42	59	54	74	43	71	92	52	44	62	45	93	32	54	51	95	67	28	41	75	42	40	47	63	95	74	43	59	95	28
19-20	94	54	59	93	48	62	60	71	46	66	92	64	53	59	44	92	45	60	58	95	70	38	46	77	47	45	57	67	95	71	38	63	95	38
20-21	82	63	68	92	45	51	58	72	41	59	91	66	57	58	47	93	40	54	59	93	75	35	51	84	51	43	57	67	95	68	45	63	95	35
21-22	76	62	71	92	54	59	64	76	36	65	89	77	55	62	54	95	42	53	68	93	77	60	56	86	50	51	68	57	95	79	57	67	95	36
22-23	74	73	74	91	63	59	70	76	36	61	73	82	59	71	55	95	48	55	68	93	74	47	57	86	50	55	66	57	96	89	61	68	96	36
23-24	86	74	76	92	68	61	72	79	36	63	64	81	68	72	54	90	64	62	66	84	66	43	64	88	53	54	63	68	93	91	65	70	93	36
平均値	92	53	54	76	62	61	55	61	54	52	75	55	59	61	56	75	46	42	52	75	58	39	47	69	50	48	50	60	90	79	64	60		
最大値	95	93	82	93	95	88	82	79	88	71	92	82	94	87	90	95	93	64	77	95	77	67	70	88	89	84	75	81	96	96	95		96	
最小値	74	17	22	48	33	31	31	34	33	37	56	40	24	32	28	53	18	20	27	54	35	18	25	42	30	23	27	38	76	53	34			17

表 1.1.1-19（4）　湿度の現地調査結果（1 月：事業実施区域内）

調査期間：　平成27年1月1日（木）～1月31日（土）
調査地点：　東部環境センター
測定項目：　湿度

単位：%

日 時	1/1 （木）	1/2 （金）	1/3 （土）	1/4 （日）	1/5 （月）	1/6 （火）	1/7 （水）	1/8 （木）	1/9 （金）	1/10 （土）	1/11 （日）	1/12 （月）	1/13 （火）	1/14 （水）	1/15 （木）	1/16 （金）	1/17 （土）	1/18 （日）	1/19 （月）	1/20 （火）	1/21 （水）	1/22 （木）	1/23 （金）	1/24 （土）	1/25 （日）	1/26 （月）	1/27 （火）	1/28 （水）	1/29 （木）	1/30 （金）	1/31 （土）	平均値	最大値	最小値
0-1	46	40	68	67	84	71	39	47	33	42	56	50	42	61	50	82	83	64	57	59	66	79	94	45	82	76	90	58	45	64	94	62	94	33
1-2	37	37	51	71	82	75	37	50	37	38	56	46	45	63	53	64	85	63	62	64	69	81	94	44	81	79	92	61	43	65	95	62	95	37
2-3	41	37	56	73	89	74	38	51	40	38	69	48	45	65	51	59	85	64	62	65	68	82	92	43	76	78	91	57	45	65	96	63	96	37
3-4	45	36	60	76	87	76	37	45	43	38	62	49	45	63	56	61	89	62	65	64	52	79	89	44	80	70	92	88	46	83	96	64	96	36
4-5	47	36	66	75	87	81	40	43	41	38	59	51	48	69	58	56	92	48	62	67	51	77	93	43	79	68	93	84	55	89	95	64	95	36
5-6	48	31	65	80	86	83	42	39	43	41	62	50	53	74	61	54	94	41	64	61	52	80	94	44	82	69	94	84	64	92	93	65	94	31
6-7	51	42	61	82	88	80	40	37	43	46	72	52	57	79	63	53	94	38	73	62	57	82	94	54	82	70	94	89	67	94	69	67	94	37
7-8	48	47	51	77	82	76	38	36	38	37	61	48	52	62	61	50	88	33	58	50	59	87	94	50	70	69	94	53	43	94	59	60	94	33
8-9	43	36	45	63	62	70	32	31	34	31	43	38	46	52	58	43	62	30	47	44	57	89	89	44	64	65	92	42	39	95	51	53	95	30
9-10	41	36	29	56	49	69	30	28	31	27	37	33	34	51	63	43	50	27	40	37	54	89	54	36	56	64	83	36	33	95	44	47	95	27
10-11	33	30	26	43	35	67	27	26	27	22	32	29	29	39	76	38	38	23	31	33	53	90	42	34	48	58	67	29	32	95	31	41	95	22
11-12	30	27	23	37	30	53	24	25	26	19	32	25	27	35	85	34	34	30	34	32	66	90	36	33	50	58	60	29	31	95	24	40	95	19
12-13	34	24	22	35	31	46	23	26	24	18	32	24	25	35	86	35	32	26	27	31	64	91	33	35	49	52	46	32	29	95	23	38	95	18
13-14	34	21	23	31	28	60	20	24	21	16	33	24	25	31	88	31	30	25	26	27	71	92	29	36	44	49	36	24	28	94	25	37	94	16
14-15	29	18	24	33	27	84	22	25	20	18	38	24	27	34	91	35	31	24	26	25	75	93	29	37	43	52	38	25	29	94	32	39	94	18
15-16	34	24	28	34	31	76	26	27	25	21	44	27	27	35	93	36	33	25	28	26	84	93	32	38	45	58	38	28	29	95	34	41	95	21
16-17	33	32	32	48	46	67	29	31	28	27	47	30	30	43	94	48	37	29	31	27	89	94	34	50	56	60	40	32	32	95	43	46	95	27
17-18	33	35	34	61	55	60	33	34	32	30	56	34	33	50	94	55	33	34	38	31	92	94	38	53	67	64	41	32	36	95	48	49	95	30
18-19	39	42	38	69	55	62	39	37	43	34	60	37	39	50	94	56	34	42	47	34	93	93	40	56	70	66	40	36	58	94	50	53	94	34
19-20	46	42	41	76	66	44	45	41	45	39	71	41	43	43	94	63	32	47	51	39	93	93	41	67	74	67	41	40	63	94	50	56	94	32
20-21	45	48	45	78	74	42	46	42	38	45	54	44	45	52	90	72	34	57	52	44	90	93	44	75	78	74	57	43	65	94	52	58	94	34
21-22	42	62	48	81	64	37	44	41	38	48	55	44	47	52	92	78	37	61	57	40	80	92	46	70	75	76	75	42	65	94	55	59	94	37
22-23	37	67	52	81	71	35	45	33	38	57	58	40	53	52	80	82	48	68	58	51	76	91	46	75	76	79	75	42	61	93	58	61	93	33
23-24	38	65	58	82	69	38	48	32	42	59	55	40	59	54	80	84	59	55	56	65	76	92	45	80	76	87	82	43	62	93	53	62	93	32
平均値	40	38	44	63	62	64	35	35	35	35	52	39	41	52	75	55	56	42	48	45	70	88	59	49	67	67	69	47	46	90	57	54		
最大値	51	67	68	82	89	84	48	51	45	59	72	52	59	79	94	84	94	68	73	67	93	94	94	80	82	87	94	89	67	95	96		96	
最小値	29	18	22	31	27	35	20	24	20	16	32	24	25	31	50	31	30	23	26	25	51	77	29	33	43	49	36	24	28	64	23			16

表 1.1.1-19（5）　湿度の現地調査結果（2 月：事業実施区域内）

調査期間：　平成27年2月1日（日）～2月28日（土）
調査地点：　東部環境センター
測定項目：　湿度

単位：%

時＼日	2/1（日）	2/2（月）	2/3（火）	2/4（水）	2/5（木）	2/6（金）	2/7（土）	2/8（日）	2/9（月）	2/10（火）	2/11（水）	2/12（木）	2/13（金）	2/14（土）	2/15（日）	2/16（月）	2/17（火）	2/18（水）	2/19（木）	2/20（金）	2/21（土）	2/22（日）	2/23（月）	2/24（火）	2/25（水）	2/26（木）	2/27（金）	2/28（土）	平均値	最大値	最小値
0-1	53	42	48	63	69	94	67	74	96	57	59	64	89	34	69	41	46	94	92	88	85	65	91	92	68	72	93	37	69	96	34
1-2	45	40	47	69	70	95	77	73	97	67	61	68	91	34	63	38	56	94	92	91	85	63	92	92	71	74	94	36	71	97	34
2-3	47	42	49	76	75	96	78	74	57	72	64	73	86	29	58	38	62	94	93	92	92	64	92	92	72	73	95	40	71	96	29
3-4	43	39	44	77	75	96	80	81	50	72	65	72	87	29	63	37	69	94	95	92	91	66	91	92	74	72	96	50	71	96	29
4-5	41	40	52	77	76	96	85	84	44	74	69	75	90	29	63	40	63	94	95	93	92	70	93	92	68	76	96	46	72	96	29
5-6	44	37	61	79	77	96	85	89	44	70	73	82	90	30	73	41	60	94	95	93	91	76	93	91	66	77	96	48	73	96	30
6-7	43	39	62	80	75	96	81	89	35	77	77	77	83	34	72	45	56	94	96	94	92	78	91	91	69	76	96	48	73	96	34
7-8	41	41	60	84	74	96	84	88	42	81	82	80	67	33	77	43	56	93	96	93	92	78	91	91	72	73	97	47	73	97	33
8-9	41	35	46	66	81	96	70	82	39	59	70	65	54	32	62	37	52	93	95	91	81	74	87	88	69	70	96	46	67	96	32
9-10	35	28	40	54	89	84	49	63	33	45	58	55	32	32	52	25	48	92	81	74	66	73	85	82	69	72	64	37	58	92	25
10-11	36	28	42	47	92	68	47	62	32	38	48	51	25	31	48	22	46	92	64	60	53	68	78	72	62	84	57	31	53	92	22
11-12	30	27	38	39	93	62	36	63	28	40	39	41	18	26	40	17	50	90	59	48	45	67	74	57	55	86	42	29	48	93	17
12-13	27	27	34	34	94	47	38	80	22	27	41	39	15	24	35	12	52	88	46	46	46	70	63	61	58	88	34	26	46	94	12
13-14	27	25	30	33	95	36	33	92	28	23	34	35	15	22	31	12	51	90	41	39	39	69	52	65	52	90	25	25	43	95	12
14-15	27	25	29	29	94	30	37	93	31	23	28	32	23	15	29	12	52	89	37	38	37	70	56	64	51	91	24	21	42	94	12
15-16	27	24	27	28	94	25	41	94	28	31	33	29	26	17	27	11	63	89	37	44	35	72	58	62	50	91	30	20	43	94	11
16-17	23	27	30	32	94	32	45	93	37	34	36	35	28	18	26	13	71	90	38	44	39	73	74	68	55	92	30	19	46	94	13
17-18	32	29	35	38	94	38	54	91	49	42	46	39	27	24	22	13	76	91	51	54	50	75	88	68	57	93	32	25	51	94	13
18-19	41	33	48	54	94	42	58	92	56	45	53	40	29	31	30	21	79	92	69	61	61	77	90	71	61	93	34	32	57	94	21
19-20	40	36	41	60	94	47	59	94	61	51	59	68	36	40	36	23	86	90	77	72	61	80	90	72	62	93	39	29	61	94	23
20-21	38	42	45	64	95	50	62	95	63	65	65	71	38	47	37	29	90	87	75	72	63	82	91	71	62	93	38	52	64	95	29
21-22	37	47	53	67	95	49	73	95	68	72	63	77	38	54	41	34	92	90	78	75	67	82	91	74	65	94	36	58	67	95	34
22-23	37	50	57	67	95	56	76	96	62	67	71	82	34	58	37	42	93	87	83	78	67	85	90	82	70	93	35	65	68	96	34
23-24	42	48	60	67	94	59	76	96	46	63	68	85	34	67	38	52	94	89	86	85	66	88	92	72	71	92	39	65	69	96	34
平均値	37	35	45	58	87	66	62	85	48	54	57	60	48	33	47	29	65	91	74	72	67	74	83	78	64	84	59	39	61		
最大値	53	50	62	84	95	96	85	96	97	81	82	85	91	67	77	52	94	94	96	94	92	88	93	92	74	94	97	65		97	
最小値	23	24	27	28	69	25	33	62	22	23	28	29	15	15	22	11	46	87	37	38	35	63	52	57	50	70	24	19			11

表 1.1.1-19（6）　湿度の現地調査結果（3 月：事業実施区域内）

調査期間：平成27年3月1日(日)～3月31日(火)
調査地点：東部環境センター
測定項目：湿度

単位：%

時＼日	3/1（日）	3/2（月）	3/3（火）	3/4（水）	3/5（木）	3/6（金）	3/7（土）	3/8（日）	3/9（月）	3/10（火）	3/11（水）	3/12（木）	3/13（金）	3/14（土）	3/15（日）	3/16（月）	3/17（火）	3/18（水）	3/19（木）	3/20（金）	3/21（土）	3/22（日）	3/23（月）	3/24（火）	3/25（水）	3/26（木）	3/27（金）	3/28（土）	3/29（日）	3/30（月）	3/31（火）	平均値	最大値	最小値
0-1	62	57	58	89	87	50	83	90	77	94	52	59	39	53	68	83	85	90	79	89	82	80	57	50	51	42	56	76	62	62	78	69	94	39
1-2	61	52	52	92	86	52	83	89	75	88	62	46	35	57	73	86	89	92	88	91	84	83	49	52	46	41	50	74	62	69	79	69	92	35
2-3	63	52	51	94	47	47	88	88	77	80	68	46	41	61	80	85	88	90	91	90	84	85	48	45	49	44	52	75	63	74	81	69	94	41
3-4	69	55	64	94	52	52	90	88	76	70	67	50	49	62	79	85	85	-	91	89	86	84	44	44	55	43	60	73	56	77	83	69	94	43
4-5	77	50	67	94	47	58	91	87	76	59	71	44	51	60	79	85	87	-	91	89	82	81	54	38	52	42	67	80	65	76	79	69	94	38
5-6	78	50	67	95	43	58	92	87	78	64	72	42	58	69	70	85	74	92	88	89	79	84	52	38	46	41	68	80	71	68	80	70	95	38
6-7	78	52	62	95	40	55	91	88	77	63	64	39	45	65	65	82	72	88	88	88	71	80	38	28	38	37	44	69	50	50	70	64	95	28
7-8	73	46	63	93	36	50	85	92	83	52	42	35	35	45	61	73	63	88	88	86	70	56	28	24	33	28	33	45	38	42	59	56	93	24
8-9	73	34	67	80	31	43	82	93	91	50	29	29	29	32	60	62	57	65	87	86	60	50	24	23	30	27	21	44	33	33	54	51	93	21
9-10	76	33	62	69	27	41	75	93	85	36	26	29	28	23	59	59	48	52	83	83	50	52	18	22	24	25	17	30	33	29	49	46	93	17
10-11	78	33	61	56	28	42	75	92	87	44	23	25	22	19	57	49	50	44	80	75	36	46	20	19	22	24	16	27	30	24	34	43	92	16
11-12	83	26	61	47	26	37	71	92	88	37	32	22	20	20	56	46	44	38	78	72	25	44	23	20	20	22	18	20	39	24	29	41	92	18
12-13	83	24	61	43	26	32	69	87	89	36	26	20	18	21	56	50	43	34	78	65	27	37	24	17	19	19	18	23	45	22	29	40	89	17
13-14	90	26	58	43	23	33	68	83	88	37	23	19	25	27	52	53	43	36	83	68	28	39	25	19	18	15	17	20	42	16	26	40	90	15
14-15	91	24	58	48	20	32	65	70	90	43	26	20	20	25	53	52	44	43	89	63	31	33	25	19	18	13	12	17	45	25	29	40	91	12
15-16	92	27	59	45	21	44	67	62	90	33	20	26	25	25	54	53	43	42	91	64	29	39	25	21	20	14	12	14	54	29	27	41	92	12
16-17	93	28	66	56	22	44	68	62	92	31	31	28	35	28	56	58	50	65	91	68	42	48	49	27	24	17	15	27	61	27	34	47	93	15
17-18	94	36	65	60	23	57	68	64	93	34	17	22	42	62	63	67	55	60	90	73	55	46	50	30	28	31	28	35	64	34	44	51	94	17
18-19	94	55	66	69	31	65	70	65	94	33	23	31	53	64	68	77	62	61	90	76	56	58	72	32	31	42	33	39	65	48	51	57	94	23
19-20	94	42	66	61	35	71	72	66	94	32	29	37	57	66	72	87	68	63	92	79	58	50	73	39	35	53	43	45	67	52	59	60	94	29
20-21	93	53	66	33	37	73	74	70	94	38	26	27	59	66	76	90	77	58	92	78	67	56	77	48	40	62	52	52	76	60	60	62	94	26
21-22	88	66	76	39	38	72	78	70	94	47	31	29	35	70	77	90	76	55	93	82	67	62	80	51	40	28	58	51	78	66	68	63	94	28
22-23	72	68	77	58	45	71	86	72	94	42	43	32	56	71	81	87	86	61	92	82	67	64	83	52	41	31	58	63	70	73	73	66	94	31
23-24	58	69	85	81	51	78	88	73	94	42	44	33	58	68	82	87	90	67	90	86	73	56	84	52	43	54	71	66	65	76	81	69	94	33
平均値	80	44	64	68	38	52	78	80	87	49	39	33	39	48	67	72	66	63	88	80	59	59	47	34	34	33	38	48	56	48	57	56		
最大値	94	69	85	95	87	78	92	93	94	94	72	59	59	71	82	90	90	92	93	91	86	85	84	52	55	62	71	80	78	77	83		95	
最小値	58	24	51	33	20	32	65	62	75	31	17	19	18	19	52	46	43	34	78	63	25	33	18	17	18	13	12	14	30	16	26			12

注）表中の「-」は欠測を示す。

表 1.1.1-19（7）　湿度の現地調査結果（4 月：事業実施区域内）

調査期間：平成27年4月1日(水)～4月30日(木)
調査地点：東部環境センター
測定項目：湿度

単位：%

日 時	4/1 (水)	4/2 (木)	4/3 (金)	4/4 (土)	4/5 (日)	4/6 (月)	4/7 (火)	4/8 (水)	4/9 (木)	4/10 (金)	4/11 (土)	4/12 (日)	4/13 (月)	4/14 (火)	4/15 (水)	4/16 (木)	4/17 (金)	4/18 (土)	4/19 (日)	4/20 (月)	4/21 (火)	4/22 (水)	4/23 (木)	4/24 (金)	4/25 (土)	4/26 (日)	4/27 (月)	4/28 (火)	4/29 (水)	4/30 (木)	平均値	最大値	最小値
0-1	82	91	67	63	68	93	83	89	89	89	94	88	85	95	95	84	83	86	86	72	85	82	85	77	84	73	84	91	80	84	84	95	63
1-2	83	88	73	64	69	93	90	89	86	91	94	90	85	95	95	86	82	88	88	79	82	86	89	83	83	76	87	91	83	84	85	95	64
2-3	80	87	79	71	68	94	93	89	87	92	94	91	83	95	95	89	84	89	89	71	85	84	91	87	85	71	88	89	83	85	86	95	68
3-4	88	88	83	71	70	94	94	91	86	89	94	92	82	95	95	90	86	88	91	70	88	83	91	89	87	76	88	93	88	87	87	95	70
4-5	89	89	83	74	80	94	94	88	75	87	94	92	84	95	95	91	87	90	90	68	89	81	93	90	90	79	89	92	88	89	87	95	68
5-6	88	90	81	58	89	93	94	90	73	88	94	94	82	94	95	90	87	91	85	73	73	70	93	88	91	71	79	86	77	86	85	95	58
6-7	83	81	72	60	87	85	94	91	65	78	94	88	81	94	95	70	73	62	64	70	63	58	75	83	54	49	66	56	72	76	75	95	49
7-8	79	68	61	74	84	71	93	92	58	73	94	72	77	93	76	57	60	50	57	68	65	52	61	72	50	43	51	41	63	60	67	94	41
8-9	72	65	60	76	84	67	93	94	52	66	92	54	77	92	47	51	59	36	58	67	70	35	50	60	46	44	46	35	52	50	62	94	35
9-10	65	53	55	75	82	56	93	95	49	60	87	50	76	91	37	49	54	36	54	70	70	31	41	54	37	37	41	30	51	44	57	95	30
10-11	66	51	53	69	86	56	93	95	48	56	84	39	85	92	39	42	48	34	57	68	47	37	31	42	40	35	38	30	45	38	55	95	30
11-12	56	40	64	56	85	56	92	95	43	55	78	32	88	91	39	34	46	34	49	74	44	40	29	40	33	33	32	25	42	37	52	95	25
12-13	58	40	64	55	81	50	84	93	47	51	67	35	87	89	40	29	48	39	53	84	68	41	30	41	35	30	38	27	39	38	53	93	27
13-14	60	35	66	55	79	46	81	91	44	49	66	33	92	88	44	30	43	42	56	84	63	41	26	37	35	26	36	30	35	37	52	92	26
14-15	56	33	67	58	78	49	79	90	45	49	59	39	92	87	45	38	45	41	53	82	62	43	30	38	32	30	28	25	33	37	51	92	25
15-16	60	35	68	56	81	50	80	89	46	53	69	41	91	88	52	35	47	41	53	79	61	44	32	41	32	31	28	26	35	39	53	91	26
16-17	65	44	69	62	83	62	79	89	52	71	73	43	92	90	57	47	70	44	57	85	66	51	40	48	34	34	31	33	38	40	58	92	31
17-18	71	52	72	56	86	63	84	90	55	90	79	54	93	93	76	58	87	48	50	90	65	62	50	49	38	42	51	38	47	51	65	93	38
18-19	78	58	76	53	90	64	90	92	60	92	79	62	94	94	64	64	85	54	59	87	64	60	55	53	38	49	67	45	63	60	68	94	38
19-20	87	58	75	64	90	69	92	92	70	92	80	70	94	94	64	68	84	63	65	85	69	69	60	58	46	55	73	54	64	67	72	94	46
20-21	92	59	55	68	86	72	92	92	76	93	79	73	94	94	60	71	81	64	60	85	69	74	68	62	49	62	77	60	69	72	74	94	49
21-22	92	65	60	68	90	74	89	92	82	92	80	74	94	94	61	69	84	69	61	85	72	79	69	67	54	66	81	67	76	79	76	94	54
22-23	91	65	65	68	89	74	93	92	86	93	84	75	94	94	67	78	85	79	68	84	74	79	74	67	63	74	83	76	80	82	79	94	63
23-24	90	67	65	68	89	72	92	90	90	93	86	79	95	95	79	79	83	80	73	84	77	81	76	80	71	82	88	76	83	88	82	95	65
平均値	76	63	68	64	82	71	89	91	65	77	83	65	87	93	67	62	70	60	66	78	70	61	60	63	54	53	61	55	62	63	69		
最大値	92	91	83	76	90	94	94	95	90	93	94	94	95	95	95	91	87	91	91	90	89	86	93	90	91	82	89	93	88	89		95	
最小値	56	33	53	53	68	46	79	88	43	49	59	32	76	87	37	29	43	34	49	67	44	31	26	37	32	26	28	25	33	37			25

表 1.1.1-19（8）　湿度の現地調査結果（5 月：事業実施区域内）

調査期間：平成27年5月1日(金)～5月31日(日)
調査地点：東部環境センター
測定項目：湿度

単位：%

時＼日	5/1 (金)	5/2 (土)	5/3 (日)	5/4 (月)	5/5 (火)	5/6 (水)	5/7 (木)	5/8 (金)	5/9 (土)	5/10 (日)	5/11 (月)	5/12 (火)	5/13 (水)	5/14 (木)	5/15 (金)	5/16 (土)	5/17 (日)	5/18 (月)	5/19 (火)	5/20 (水)	5/21 (木)	5/22 (金)	5/23 (土)	5/24 (日)	5/25 (月)	5/26 (火)	5/27 (水)	5/28 (木)	5/29 (金)	5/30 (土)	5/31 (日)	平均値	最大値	最小値
0-1	85	84	84	69	76	64	66	82	77	93	45	57	93	67	73	84	82	78	85	92	60	82	74	61	75	81	53	75	75	93	78	76	93	45
1-2	89	84	85	59	56	73	71	84	79	94	44	60	91	71	80	84	84	82	89	92	85	82	79	65	80	85	67	70	75	93	78	78	94	44
2-3	89	85	88	64	42	73	76	85	82	94	44	50	92	76	78	83	83	55	90	91	87	78	80	71	86	85	66	70	78	91	84	77	94	42
3-4	90	86	89	66	39	75	80	77	84	95	44	48	89	73	72	86	79	67	93	90	90	79	82	74	87	86	70	72	81	90	87	78	95	39
4-5	91	88	92	69	36	79	81	82	84	95	52	57	89	76	69	90	81	50	92	88	93	60	71	77	89	88	54	71	81	91	87	78	95	36
5-6	86	85	89	75	33	65	74	73	83	94	47	65	75	68	59	92	81	49	93	87	93	59	66	75	82	75	45	73	79	90	82	74	94	33
6-7	70	68	79	66	33	54	72	63	83	71	42	52	59	51	48	91	65	46	92	83	65	48	51	73	66	67	40	66	76	73	69	64	92	33
7-8	60	49	69	62	32	44	66	58	83	51	38	52	61	40	45	92	56	51	90	65	55	50	52	70	59	63	37	64	73	58	57	58	92	32
8-9	52	43	63	54	27	37	68	51	80	34	28	54	52	33	37	91	28	50	89	58	33	50	43	54	51	53	40	60	67	48	54	51	91	27
9-10	47	35	54	49	29	34	64	45	77	29	20	53	42	30	37	91	18	50	87	55	33	47	42	53	51	36	36	58	63	44	44	47	91	18
10-11	46	37	43	45	38	30	66	35	78	26	20	55	44	22	36	84	19	48	78	50	27	39	37	47	47	34	31	57	59	44	31	44	84	19
11-12	34	29	32	41	29	28	62	24	72	22	18	52	39	21	32	81	14	44	73	43	28	32	31	47	42	28	28	50	58	38	26	39	81	14
12-13	23	23	21	35	32	30	51	28	63	21	16	56	33	28	32	72	12	44	68	48	27	30	27	45	43	24	28	49	60	34	22	36	72	12
13-14	24	19	13	45	29	29	34	28	63	19	14	55	29	32	35	74	15	47	67	48	24	38	32	35	45	28	29	49	77	28	23	36	77	13
14-15	18	24	27	44	31	32	38	25	62	16	18	66	25	29	43	66	14	41	71	48	24	37	32	37	51	25	34	46	80	36	19	37	80	14
15-16	14	29	34	45	30	35	32	25	66	18	18	65	17	33	46	65	14	44	69	45	21	41	37	32	55	24	35	48	81	42	18	38	81	14
16-17	14	28	39	50	29	36	29	33	65	20	25	63	18	32	57	65	32	51	72	49	19	43	33	40	59	28	40	52	82	46	17	41	82	14
17-18	43	44	28	56	32	37	32	42	68	23	30	69	20	34	64	71	46	60	75	53	25	39	39	47	65	31	39	56	82	47	47	47	82	20
18-19	53	52	30	60	35	40	43	45	75	22	29	72	22	41	68	77	53	64	80	58	27	43	51	54	67	35	47	54	85	53	52	51	85	22
19-20	58	59	45	66	40	45	52	51	90	25	35	81	30	49	68	78	59	67	84	63	34	47	52	61	66	42	55	59	85	65	55	57	90	25
20-21	62	64	50	73	40	52	61	54	88	28	41	91	50	63	71	73	62	74	84	70	38	51	60	70	69	49	58	64	90	68	55	62	91	28
21-22	64	72	49	74	46	57	69	61	90	35	46	94	53	61	74	76	67	87	85	55	53	51	58	68	68	58	66	70	90	71	57	65	94	35
22-23	73	74	64	77	54	64	76	66	91	32	52	94	59	64	80	76	72	87	91	51	67	60	51	75	74	65	70	72	93	72	53	69	94	32
23-24	78	81	68	78	61	63	79	70	92	32	56	94	61	74	80	77	75	85	92	65	79	63	56	75	82	37	75	75	93	77	55	72	94	32
平均値	57	56	56	59	39	49	60	54	78	45	34	65	52	49	58	80	50	59	83	64	49	52	52	59	65	51	48	62	78	62	52	57		
最大値	91	88	92	78	76	79	81	85	92	95	56	94	93	76	80	92	84	87	93	92	93	82	82	77	89	88	75	75	93	93	87		95	
最小値	14	19	13	35	27	28	29	24	62	16	14	48	17	21	32	65	12	41	67	43	19	30	27	32	42	24	28	46	58	28	17			12

表 1.1.1-19（9）　湿度の現地調査結果（6 月：事業実施区域内）

調査期間：　平成27年6月1日(月)～6月30日(火)
調査地点：　東部環境センター
測定項目：湿度

単位：%

時＼日	6/1 (月)	6/2 (火)	6/3 (水)	6/4 (木)	6/5 (金)	6/6 (土)	6/7 (日)	6/8 (月)	6/9 (火)	6/10 (水)	6/11 (木)	6/12 (金)	6/13 (土)	6/14 (日)	6/15 (月)	6/16 (火)	6/17 (水)	6/18 (木)	6/19 (金)	6/20 (土)	6/21 (日)	6/22 (月)	6/23 (火)	6/24 (水)	6/25 (木)	6/26 (金)	6/27 (土)	6/28 (日)	6/29 (月)	6/30 (火)	平均値	最大値	最小値
0-1	60	69	69	55	43	94	84	71	90	91	84	82	85	82	84	81	93	88	87	91	75	88	79	93	83	85	94	94	77	76	81	94	43
1-2	68	70	74	46	50	93	81	74	92	92	82	81	85	85	88	79	94	89	86	92	73	88	82	94	86	87	94	94	81	76	82	94	46
2-3	57	79	74	40	52	93	87	86	92	93	85	76	87	84	89	78	94	89	86	91	74	89	85	94	89	87	94	93	84	79	83	94	40
3-4	58	70	78	35	67	93	77	88	93	93	86	88	86	86	90	80	93	89	89	91	69	88	87	94	89	88	94	93	83	76	83	94	35
4-5	59	70	82	39	69	94	78	89	94	93	87	89	86	86	91	83	94	91	90	92	79	88	88	94	90	90	94	92	82	77	84	94	39
5-6	59	64	81	38	58	94	67	80	94	93	76	87	85	88	84	82	93	90	86	82	78	86	85	94	89	86	94	84	81	79	81	94	38
6-7	57	55	88	34	52	94	62	68	93	87	73	90	81	89	71	76	92	87	83	73	69	82	72	86	84	84	94	68	74	77	77	94	34
7-8	55	52	90	32	33	92	61	65	94	76	66	84	76	86	60	70	91	85	86	60	71	76	69	77	71	80	94	50	63	74	71	94	32
8-9	41	46	92	27	35	78	53	57	94	64	60	76	71	82	53	61	88	74	85	63	66	70	61	67	66	75	93	42	67	67	66	94	27
9-10	37	37	92	27	33	64	49	55	93	54	50	75	68	81	46	59	82	67	78	54	62	69	56	60	55	68	92	38	59	66	61	93	27
10-11	37	31	91	29	35	57	48	47	86	50	46	72	59	78	46	58	74	63	82	50	62	64	52	55	53	66	92	37	56	66	58	92	29
11-12	34	36	93	26	41	58	38	42	80	51	42	74	36	68	44	60	75	64	87	49	58	54	53	57	54	63	91	33	48	57	56	93	26
12-13	28	30	87	25	45	53	38	45	78	51	44	68	47	61	42	54	75	72	90	45	54	49	45	43	49	68	89	31	48	53	54	90	25
13-14	29	40	82	24	49	52	39	45	74	47	48	64	44	55	42	52	71	79	92	41	63	48	45	45	56	79	91	49	43	49	55	92	24
14-15	30	47	78	23	54	57	45	53	72	46	53	65	42	51	37	57	75	87	89	40	70	48	52	41	58	80	90	58	41	52	56	90	23
15-16	34	46	78	24	58	58	48	53	69	47	51	68	51	52	39	56	89	90	89	43	82	52	53	45	54	86	87	63	43	57	59	90	24
16-17	38	54	78	23	82	61	44	55	70	53	55	69	55	58	34	53	92	88	91	42	80	52	55	51	54	91	86	67	52	63	62	92	23
17-18	45	56	77	25	90	69	43	58	73	51	58	69	60	58	40	61	90	84	90	53	70	57	60	53	55	92	89	69	58	65	64	92	25
18-19	46	66	80	27	90	69	57	60	77	54	60	74	63	63	46	64	85	91	89	58	75	58	65	60	59	92	90	71	61	70	67	92	27
19-20	48	70	82	29	93	69	62	63	81	59	68	75	68	71	46	70	88	89	91	60	75	62	71	60	66	92	92	75	68	73	71	93	29
20-21	50	68	83	29	93	71	62	68	86	61	72	77	72	75	53	73	85	88	91	60	82	66	90	65	73	93	92	76	69	71	73	93	29
21-22	50	74	89	33	94	76	65	73	90	63	73	77	73	79	64	91	87	88	90	62	84	72	91	69	78	93	93	76	69	73	76	94	33
22-23	59	80	88	38	94	80	66	86	91	69	74	82	78	78	70	92	88	87	92	61	84	79	93	70	81	94	93	76	73	78	79	94	38
23-24	63	71	87	42	94	83	68	86	92	80	78	85	81	81	78	93	89	87	91	62	88	82	93	79	84	94	93	78	74	84	81	94	42
平均値	48	58	83	32	63	75	59	65	85	67	65	77	68	74	60	70	87	84	88	63	73	69	70	69	70	84	92	67	65	69	70		
最大値	68	80	93	55	94	94	87	89	94	93	87	90	87	89	91	93	94	91	92	92	88	89	93	94	90	94	94	94	84	84		94	
最小値	28	30	69	23	33	52	38	42	69	46	42	64	36	51	34	52	71	63	78	40	54	48	45	41	49	63	86	31	41	49			23

表 1.1.1-19（10）　湿度の現地調査結果（7 月：事業実施区域内）

調査期間：　平成27年7月1日(水)～7月31日(金)
調査地点：　東部環境センター
測定項目：　湿度

単位：%

日 時	7/1 (水)	7/2 (木)	7/3 (金)	7/4 (土)	7/5 (日)	7/6 (月)	7/7 (火)	7/8 (水)	7/9 (木)	7/10 (金)	7/11 (土)	7/12 (日)	7/13 (月)	7/14 (火)	7/15 (水)	7/16 (木)	7/17 (金)	7/18 (土)	7/19 (日)	7/20 (月)	7/21 (火)	7/22 (水)	7/23 (木)	7/24 (金)	7/25 (土)	7/26 (日)	7/27 (月)	7/28 (火)	7/29 (水)	7/30 (木)	7/31 (金)	平均値	最大値	最小値
0-1	86	92	91	94	93	92	93	91	93	94	83	86	83	65	63	88	91	70	91	82	78	65	68	90	89	80	65	81	80	83	88	83	94	63
1-2	89	93	92	94	93	92	94	92	94	94	84	89	82	65	64	90	91	70	91	82	80	65	71	91	90	79	74	83	80	81	90	84	94	64
2-3	91	93	92	94	93	92	94	92	94	94	86	90	86	65	66	89	91	68	92	83	85	67	81	90	91	82	77	85	77	82	92	86	94	65
3-4	91	93	93	94	93	92	94	92	94	94	87	91	86	65	68	91	90	66	92	84	87	68	83	90	92	84	84	86	75	84	93	86	94	65
4-5	92	93	93	94	93	93	94	92	94	95	87	92	88	65	71	93	92	66	93	87	89	70	88	90	92	86	84	87	77	83	93	87	95	65
5-6	93	93	94	95	93	93	93	92	94	94	85	88	85	60	78	94	92	69	88	80	84	61	89	88	90	84	78	85	77	77	91	86	95	60
6-7	92	86	94	94	92	92	87	88	93	92	80	86	74	55	69	94	85	63	78	77	77	55	87	79	80	73	69	84	73	69	80	81	94	55
7-8	93	85	94	94	91	92	86	81	90	86	73	76	67	48	61	93	81	58	70	66	69	50	88	71	71	63	65	84	69	64	77	76	94	48
8-9	93	83	94	86	89	90	84	78	91	75	63	66	61	45	56	93	79	55	63	62	66	44	80	60	67	61	55	82	62	59	55	71	94	44
9-10	93	85	94	83	90	88	82	72	86	75	59	63	54	41	52	90	86	55	57	61	58	43	75	55	64	59	49	75	61	59	55	68	94	41
10-11	92	90	94	83	88	90	79	73	86	66	56	57	48	38	46	93	89	54	48	58	53	40	68	54	52	50	48	61	62	53	53	65	94	38
11-12	93	77	93	74	81	90	74	73	87	59	50	53	40	34	33	93	88	53	41	57	49	38	63	44	53	47	43	61	53	51	48	61	93	33
12-13	93	72	92	74	81	90	71	71	81	56	45	43	39	40	33	94	66	54	38	55	45	36	59	48	40	45	42	48	54	50	46	58	94	33
13-14	92	72	92	73	91	90	66	80	82	55	36	39	44	35	39	92	53	60	38	49	38	39	58	51	43	43	40	48	55	52	46	58	92	35
14-15	92	75	91	85	86	92	66	86	83	50	34	52	42	38	47	93	53	65	46	54	41	40	56	52	34	41	43	44	51	51	44	59	93	34
15-16	90	83	90	88	82	91	73	88	91	52	46	46	45	41	46	92	54	68	55	58	36	40	53	59	49	45	46	42	51	53	43	61	92	36
16-17	85	82	88	90	85	91	81	90	91	54	51	48	46	44	49	81	59	68	56	62	41	44	58	68	50	49	44	49	53	60	50	63	91	41
17-18	86	79	90	90	85	91	86	91	92	57	54	54	50	50	50	78	63	73	64	63	43	50	60	71	54	55	51	55	61	77	53	67	92	43
18-19	90	78	92	91	86	92	80	92	93	66	60	69	56	53	54	76	65	81	67	61	48	54	66	78	63	63	57	58	66	90	56	71	93	48
19-20	90	84	93	90	89	93	85	91	94	65	67	74	57	54	59	75	69	79	66	67	56	57	68	79	65	66	62	63	71	90	61	74	94	54
20-21	91	83	93	92	89	93	88	91	93	69	72	76	58	55	62	75	69	82	69	68	58	59	68	79	69	68	63	73	77	91	64	75	93	55
21-22	92	89	94	93	88	93	88	91	93	70	76	80	61	53	65	74	69	86	74	72	60	64	84	84	74	68	71	75	76	84	70	78	94	53
22-23	91	89	94	93	89	93	89	91	94	74	79	79	62	58	74	72	72	89	76	76	61	67	89	87	73	68	74	78	78	87	74	80	94	58
23-24	92	91	94	94	91	93	90	90	94	79	83	81	64	61	81	91	70	90	78	77	64	67	85	88	79	64	77	80	79	90	76	82	94	61
平均値	91	85	93	89	89	92	84	86	91	74	67	70	62	51	58	87	76	68	68	68	61	53	73	73	68	63	61	69	67	72	67	73		
最大値	93	93	94	95	93	93	94	92	94	95	87	92	88	65	81	94	92	90	93	87	89	70	89	91	92	86	84	87	80	91	93		95	
最小値	85	72	88	73	81	88	66	71	81	50	34	39	39	34	33	72	53	53	38	49	36	36	53	44	34	41	40	42	51	50	43			33

表 1.1.1-19（11）　湿度の現地調査結果（8 月：事業実施区域内）

調査期間：　平成27年8月1日(土)～8月31日(月)
調査地点：　東部環境センター
測定項目：　湿度

単位：%

日 時	8/1 (土)	8/2 (日)	8/3 (月)	8/4 (火)	8/5 (水)	8/6 (木)	8/7 (金)	8/8 (土)	8/9 (日)	8/10 (月)	8/11 (火)	8/12 (水)	8/13 (木)	8/14 (金)	8/15 (土)	8/16 (日)	8/17 (月)	8/18 (火)	8/19 (水)	8/20 (木)	8/21 (金)	8/22 (土)	8/23 (日)	8/24 (月)	8/25 (火)	8/26 (水)	8/27 (木)	8/28 (金)	8/29 (土)	8/30 (日)	8/31 (月)	平均値	最大値	最小値
0-1	80	86	80	73	74	64	74	72	79	82	89	85	77	87	94	91	92	85	85	78	90	91	82	75	71	89	95	73	89	92	94	83	95	64
1-2	86	75	74	79	74	70	73	75	79	81	88	84	84	87	94	89	92	85	82	76	89	91	82	79	67	92	95	72	91	92	94	83	95	67
2-3	87	70	68	81	75	68	75	75	79	84	91	85	86	89	93	87	91	89	76	75	90	92	87	75	71	93	95	73	90	92	95	83	95	68
3-4	87	79	70	85	78	71	81	79	78	82	91	82	86	87	94	88	92	91	79	79	88	92	87	77	69	94	95	73	91	92	94	84	95	69
4-5	89	80	73	87	75	77	84	84	71	84	90	80	87	87	94	88	93	92	77	80	88	91	84	78	65	94	94	74	93	93	94	85	94	65
5-6	88	71	74	83	75	68	76	84	70	83	87	81	91	87	93	88	93	92	74	80	87	91	82	81	70	95	94	78	94	94	94	84	95	68
6-7	84	62	73	71	69	58	67	75	64	79	83	71	92	86	93	82	94	90	68	87	84	84	80	74	71	95	83	81	94	89	93	80	95	58
7-8	72	55	71	66	64	53	58	68	62	73	73	71	89	84	86	73	94	70	68	88	79	85	77	68	65	95	77	76	94	88	93	75	95	53
8-9	65	55	62	62	57	48	50	67	63	65	61	65	80	83	77	64	93	75	57	87	76	76	89	64	66	95	70	76	93	86	91	72	95	48
9-10	61	49	61	55	51	48	47	60	55	62	57	58	72	83	69	61	92	72	56	89	75	65	79	60	64	94	62	69	92	85	86	67	94	47
10-11	58	48	51	53	41	42	43	59	57	60	54	54	61	77	62	60	91	65	53	84	71	60	69	52	61	95	60	70	93	88	82	64	95	41
11-12	47	47	46	49	41	39	39	53	48	57	51	49	58	74	54	59	92	65	52	82	68	59	72	49	62	95	59	72	93	91	80	61	95	39
12-13	41	41	43	44	36	37	36	51	43	55	50	45	54	72	54	64	83	62	51	82	66	60	66	53	61	95	61	77	93	90	82	60	95	36
13-14	47	43	47	45	37	41	37	49	44	57	47	48	54	67	49	61	91	51	51	82	68	58	84	52	62	94	62	75	92	92	79	60	94	37
14-15	48	48	45	49	41	43	38	52	46	64	48	55	64	64	48	61	92	57	48	79	77	56	85	52	66	94	66	77	93	93	81	62	94	38
15-16	56	49	47	42	40	51	44	50	46	80	51	50	65	63	55	66	93	56	52	79	75	50	74	59	66	94	68	76	92	93	81	63	94	40
16-17	53	54	46	48	45	49	46	56	52	92	52	55	67	68	81	68	92	60	56	76	78	64	79	58	65	94	73	80	90	93	81	67	94	45
17-18	56	59	50	52	51	48	47	63	60	91	59	63	74	83	90	73	91	66	58	78	81	66	83	59	64	95	75	74	90	94	89	70	95	47
18-19	60	55	55	56	56	71	57	68	67	86	65	65	76	91	91	77	88	73	64	82	83	70	91	62	69	95	69	73	91	94	91	74	95	55
19-20	67	58	57	63	62	67	66	72	71	86	71	71	79	92	92	79	86	78	66	85	86	75	82	60	68	95	71	78	89	94	91	76	95	57
20-21	71	62	61	67	66	70	67	72	77	86	75	73	84	93	92	81	85	75	75	86	87	77	81	62	70	95	71	76	89	94	91	78	95	61
21-22	72	60	67	68	69	67	69	73	82	88	78	72	87	94	87	85	84	77	74	88	89	74	86	63	77	95	71	82	90	94	92	79	95	60
22-23	78	63	75	71	69	68	69	73	83	88	81	74	87	94	89	88	83	77	75	89	90	80	78	66	73	95	71	80	93	94	92	80	95	63
23-24	84	69	71	74	72	76	75	74	84	90	83	78	87	94	90	92	90	81	72	89	91	85	77	65	85	95	72	84	93	94	92	83	95	65
平均値	68	60	61	63	59	58	59	67	65	77	70	67	77	83	80	76	90	74	65	83	82	75	81	64	68	94	75	76	92	92	89	74		
最大値	89	86	80	87	78	77	84	84	84	92	91	85	92	94	94	92	94	92	85	89	91	92	91	81	85	95	95	84	94	94	95		95	
最小値	41	41	43	42	36	37	36	49	43	55	47	45	54	63	48	59	83	51	48	75	66	50	66	49	61	89	59	69	89	85	79			36

表 1.1.1-19（12）　湿度の現地調査結果（9 月：事業実施区域内）

調査期間：　平成27年9月1日(火)～9月30日(水)
調査地点：　東部環境センター
測定項目：　湿度

単位：%

時＼日	9/1 (火)	9/2 (水)	9/3 (木)	9/4 (金)	9/5 (土)	9/6 (日)	9/7 (月)	9/8 (火)	9/9 (水)	9/10 (木)	9/11 (金)	9/12 (土)	9/13 (日)	9/14 (月)	9/15 (火)	9/16 (水)	9/17 (木)	9/18 (金)	9/19 (土)	9/20 (日)	9/21 (月)	9/22 (火)	9/23 (水)	9/24 (木)	9/25 (金)	9/26 (土)	9/27 (日)	9/28 (月)	9/29 (火)	9/30 (水)	平均値	最大値	最小値
0-1	92	90	77	88	86	79	94	93	93	95	94	83	72	80	83	81	93	95	90	58	86	89	78	86	92	95	90	91	51	49	84	95	49
1-2	93	90	73	89	85	79	94	93	94	95	95	86	73	78	85	82	92	95	90	62	88	89	72	91	94	95	90	90	53	49	84	95	49
2-3	93	89	72	88	75	79	94	93	93	94	94	90	75	77	83	84	92	95	91	68	90	88	79	90	94	95	90	92	50	45	84	95	45
3-4	94	87	70	89	73	79	94	94	93	94	94	79	81	76	85	87	90	95	91	69	91	88	80	90	94	95	91	89	47	47	84	95	47
4-5	94	87	70	89	77	80	94	93	93	95	94	77	87	75	87	88	93	95	91	70	91	88	82	90	94	95	91	91	54	48	85	95	48
5-6	94	87	78	90	72	75	94	93	94	95	93	81	79	74	86	85	94	95	91	70	91	88	83	91	93	95	91	91	49	43	85	95	43
6-7	93	87	70	86	76	75	95	94	95	95	91	76	75	72	77	81	95	95	89	64	83	83	75	85	93	95	90	89	44	41	82	95	41
7-8	92	91	66	81	68	79	94	95	95	95	80	66	64	66	62	70	95	95	75	57	73	74	66	81	94	94	88	81	47	36	77	95	36
8-9	91	91	64	79	59	75	93	94	94	94	71	66	65	58	56	67	95	95	67	53	59	67	55	74	94	91	81	70	48	32	73	95	32
9-10	86	86	62	65	60	72	92	93	93	94	57	65	69	54	54	61	95	93	63	49	55	55	52	71	93	88	81	65	44	28	70	95	28
10-11	88	83	59	61	54	74	92	93	88	93	65	58	67	51	51	55	95	92	63	43	51	40	44	67	92	80	81	57	34	25	67	95	25
11-12	92	75	62	55	55	75	90	93	91	91	56	56	70	48	52	55	95	88	57	39	48	35	40	69	94	67	76	51	24	29	64	95	24
12-13	84	62	61	50	51	70	93	93	93	92	51	59	67	47	46	55	94	84	50	41	45	33	34	69	94	64	74	47	22	25	62	94	22
13-14	84	60	64	49	52	72	92	93	93	88	51	49	61	44	46	54	94	85	50	38	43	29	32	70	91	68	73	42	26	24	61	94	24
14-15	76	53	61	56	47	72	92	93	93	89	55	53	61	47	50	59	94	83	44	43	46	28	33	69	92	71	64	45	27	26	61	94	26
15-16	77	55	66	54	58	80	91	93	92	90	57	55	68	48	57	62	95	82	46	41	50	33	37	79	94	70	65	50	28	28	63	95	28
16-17	82	56	76	55	58	89	89	94	93	90	62	59	68	51	60	64	95	83	59	53	55	42	42	82	94	75	69	55	27	35	67	95	27
17-18	86	61	78	62	61	92	90	95	94	93	63	61	69	56	68	68	95	86	65	57	63	50	57	86	94	80	81	64	30	42	72	95	30
18-19	93	57	84	71	66	93	90	94	94	94	73	62	79	61	73	71	95	87	59	65	69	54	65	87	95	81	88	72	31	51	75	95	31
19-20	94	58	89	75	71	93	93	94	94	94	72	78	85	71	75	78	95	88	53	71	75	62	68	85	95	83	88	78	40	56	78	95	40
20-21	94	60	87	77	73	94	93	93	94	94	79	82	83	75	78	74	95	90	51	80	82	62	74	91	95	85	91	83	37	63	80	95	37
21-22	94	62	83	78	75	94	93	93	95	94	76	84	83	76	82	89	95	90	61	80	86	68	80	92	95	87	90	61	44	69	82	95	44
22-23	93	67	81	83	77	94	92	94	94	94	82	88	85	82	78	92	95	90	81	81	85	78	80	92	95	89	89	50	47	73	83	95	47
23-24	92	76	85	86	77	93	93	93	94	94	81	73	79	84	75	93	95	91	69	84	87	70	84	92	95	88	91	51	47	72	83	95	47
平均値	90	74	72	73	67	82	93	93	93	93	74	70	74	65	69	73	94	90	69	60	71	62	62	82	94	84	83	69	40	43	75		
最大値	94	91	89	90	86	94	95	95	95	95	95	90	87	84	87	93	95	95	91	84	91	89	84	92	95	95	91	92	54	73		95	
最小値	76	53	59	49	47	70	89	93	88	88	51	49	61	44	46	54	90	82	44	38	43	28	32	67	91	64	64	42	22	24			22

⑤　日射・放射量

平成26年度の10月～平成27年9月における日射･放射量(地上)の現地調査結果は、表 1.1.1-20（1）～（12）に示すとおりである。

表 1.1.1-20（1）　日射・放射量の現地調査結果（10 月：事業実施区域内）

調査期間：　平成26年10月1日(水)～10月31日(金)
調査地点：　東部環境センター
測定項目：　日射・放射

単位：MJ/m^2

時＼日	10/1 (水)	10/2 (木)	10/3 (金)	10/4 (土)	10/5 (日)	10/6 (月)	10/7 (火)	10/8 (水)	10/9 (木)	10/10 (金)	10/11 (土)	10/12 (日)	10/13 (月)	10/14 (火)	10/15 (水)	10/16 (木)	10/17 (金)	10/18 (土)	10/19 (日)	10/20 (月)	10/21 (火)	10/22 (水)	10/23 (木)	10/24 (金)	10/25 (土)	10/26 (日)	10/27 (月)	10/28 (火)	10/29 (水)	10/30 (木)	10/31 (金)	平均値	最大値	最小値
0-1	-	-0.70	-0.11	-0.11	-0.70	-0.40	-0.11	-0.18	-0.70	-0.22	-0.18	-0.70	-0.14	0.00	-0.70	-0.14	-0.25	-0.29	-0.25	-0.11	-0.40	-0.11	-0.70	-0.70	-0.25	-0.14	-0.40	-0.70	-0.32	-0.29	-0.11	-0.34	0.00	-0.70
1-2	-	-0.40	-0.11	-0.40	-0.70	0.00	-0.14	-0.18	-0.70	-0.22	-0.14	-0.11	-0.11	-0.40	-0.70	-0.14	-0.25	-0.29	-0.22	-0.40	-0.40	-0.70	-0.70	-0.11	-0.25	-0.40	-0.14	-0.70	-0.32	-0.29	-0.18	-0.33	0.00	-0.70
2-3	-	-0.70	-0.14	-0.40	-0.70	0.00	-0.14	-0.22	-0.70	-0.22	-0.14	-0.70	-0.11	0.00	-0.11	-0.11	-0.25	-0.29	-0.25	-0.22	-0.11	-0.70	-0.70	-0.70	-0.25	-0.70	-0.22	-0.11	-0.32	-0.29	-0.14	-0.32	0.00	-0.70
3-4	-	-0.70	-0.14	-0.40	-0.70	0.00	-0.14	-0.25	-0.70	-0.22	-0.70	-0.70	-0.70	-0.70	-0.14	-0.22	-0.25	-0.29	-0.25	-0.18	-0.70	-0.70	-0.70	-0.25	-0.25	-0.11	-0.22	-0.22	-0.32	-0.29	-0.14	-0.38	0.00	-0.70
4-5	-	-0.70	-0.14	-0.40	-0.70	0.00	-0.14	-0.14	-0.40	-0.22	-0.70	-0.11	-0.70	-0.40	-0.18	-0.18	-0.25	-0.29	-0.25	-0.22	-0.70	-0.70	-0.70	-0.18	-0.25	-0.22	-0.18	-0.32	-0.32	-0.25	-0.40	-0.34	0.00	-0.70
5-6	-	0.07	0.07	-0.40	-0.70	0.00	0.07	0.04	0.04	0.04	0.04	0.04	0.04	0.04	0.04	-0.70	0.04	0.04	0.04	-0.18	-0.70	-0.40	-0.70	-0.70	-0.22	-0.22	-0.11	-0.32	-0.32	-0.25	-0.70	-0.20	0.07	-0.70
6-7	-	0.36	0.54	0.22	0.07	0.04	0.18	0.47	0.29	0.25	0.40	0.25	0.14	0.32	0.22	0.29	0.36	0.40	0.36	0.36	0.11	0.04	0.11	0.22	0.25	0.25	0.11	0.22	0.18	0.25	0.18	0.25	0.54	0.04
7-8	-	0.68	0.72	0.79	0.25	0.04	0.40	0.97	0.90	0.86	1.01	0.54	0.32	1.12	0.40	0.65	1.08	1.04	1.04	1.12	0.22	0.07	0.58	0.76	0.86	1.01	0.50	1.12	1.04	0.72	0.79	0.72	1.12	0.04
8-9	-	0.94	0.76	1.08	0.14	0.14	0.79	1.44	1.87	1.66	1.51	1.08	0.29	1.98	1.19	1.55	1.94	1.84	1.84	0.76	0.32	0.11	1.48	1.73	1.51	1.69	1.22	1.84	1.76	1.44	1.26	1.24	1.98	0.11
9-10	-	0.97	2.48	1.91	0.11	0.22	2.66	2.38	1.01	1.98	1.55	1.40	0.25	2.41	0.79	1.55	2.38	2.27	2.27	2.05	0.29	0.11	0.83	2.16	2.09	1.48	1.44	2.27	2.20	2.09	1.40	1.57	2.66	0.11
10-11	-	1.55	2.23	2.12	0.11	0.11	2.02	2.77	1.44	1.55	1.37	1.62	0.79	2.66	0.32	1.62	2.63	2.48	2.48	1.94	0.18	0.14	0.43	2.41	2.38	1.66	1.87	2.48	2.41	2.30	1.94	1.67	2.77	0.11
11-12	-	0.79	2.70	1.44	0.11	0.40	2.38	1.12	1.98	2.41	1.94	0.86	0.32	2.66	0.25	1.58	2.63	2.52	2.52	2.16	0.36	0.36	0.40	2.45	2.05	2.66	2.09	2.45	2.41	2.34	1.51	1.66	2.70	0.11
12-13	-	0.40	2.56	0.97	0.22	3.02	2.05	2.48	0.65	2.09	1.62	1.08	0.29	2.45	0.47	2.41	2.38	2.30	2.27	1.04	0.11	0.18	0.54	2.23	2.20	1.40	1.04	2.23	2.20	1.94	0.94	1.53	3.02	0.11
13-14	-	0.79	2.23	0.79	0.11	2.20	2.20	1.37	1.08	1.44	1.91	0.76	0.32	2.02	0.29	1.22	1.91	1.84	1.55	0.50	0.29	0.14	0.43	1.76	1.58	1.01	1.04	1.76	1.73	1.55	0.61	1.21	2.23	0.11
14-15	-	0.61	1.55	0.58	0.07	1.55	0.90	1.55	0.43	0.76	1.15	0.68	0.22	1.37	0.36	0.65	1.26	1.19	1.26	0.11	0.47	0.14	0.18	1.08	0.94	0.72	0.76	1.12	1.12	0.90	0.29	0.80	1.55	0.07
15-16	0.18	0.22	0.79	0.40	0.04	0.47	0.25	0.18	0.14	0.43	0.43	0.36	0.07	0.65	0.04	0.43	0.58	0.47	0.50	0.07	0.07	0.04	0.11	0.40	0.29	0.22	0.36	0.43	0.40	0.22	0.11	0.30	0.79	0.04
16-17	0.04	0.04	0.11	0.07	-0.40	0.11	0.07	0.07	-0.70	0.04	0.04	0.04	-0.40	0.04	-0.11	0.04	0.04	-0.25	-0.25	-0.70	-0.40	-0.70	-0.70	-0.25	-0.11	-0.18	-0.22	-0.32	-0.29	-0.70	-0.11	-0.19	0.11	-0.70
17-18	-0.40	-0.70	-0.18	-0.14	-0.40	-0.25	-0.18	-0.25	-0.70	-0.18	-0.25	-0.29	-0.40	-0.11	-0.11	-0.14	-0.29	-0.29	-0.22	-0.11	-0.11	-0.70	-0.70	-0.29	-0.70	-0.22	-0.22	-0.32	-0.29	-0.40	-0.70	-0.33	-0.11	-0.70
18-19	-0.40	-0.70	-0.18	-0.11	-0.40	-0.25	-0.25	-0.25	-0.70	-0.18	-0.25	-0.22	-0.40	-0.11	-0.11	-0.25	-0.29	-0.29	-0.18	-0.70	-0.40	-0.40	-0.70	-0.25	-0.70	-0.14	-0.29	-0.32	-0.29	-0.70	-0.70	-0.36	-0.11	-0.70
19-20	-0.40	-0.40	-0.18	-0.11	-0.40	-0.18	-0.11	-0.25	-0.40	-0.18	-0.25	-0.11	0.00	-0.11	-0.11	-0.22	-0.29	-0.25	-0.25	-0.70	-0.40	-0.70	-0.11	-0.25	-0.40	-0.11	-0.22	-0.29	-0.29	-0.70	-0.70	-0.29	0.00	-0.70
20-21	-0.70	-0.70	-0.14	-0.14	-0.40	-0.14	-0.11	-0.22	-0.18	-0.14	-0.14	-0.14	0.00	-0.11	-0.11	-0.25	-0.29	-0.25	-0.25	-0.70	-0.11	-0.70	-0.18	-0.25	-0.11	-0.70	-0.29	-0.29	-0.29	-0.70	-0.70	-0.30	0.00	-0.70
21-22	-0.40	-0.18	-0.14	-0.11	-0.40	-0.11	-0.11	-0.22	-0.70	-0.18	-0.11	-0.14	0.00	-0.11	-0.11	-0.25	-0.29	-0.25	-0.22	-0.70	-0.14	-0.70	-0.70	-0.25	-0.18	-0.70	-0.29	-0.32	-0.29	-0.11	-0.11	-0.27	0.00	-0.70
22-23	-0.40	-0.14	-0.14	-0.70	-0.40	-0.11	-0.11	-0.70	-0.11	-0.18	-0.70	-0.14	0.00	-0.70	-0.70	-0.40	-0.29	-0.25	-0.22	-0.70	-0.11	-0.70	-0.70	-0.25	-0.22	-0.70	-0.22	-0.18	-0.29	-0.22	-0.11	-0.35	0.00	-0.70
23-24	-0.40	-0.11	-0.14	-0.70	-0.40	-0.40	-0.11	-0.70	-0.22	-0.14	-0.70	-0.14	0.00	-0.11	-0.70	-0.14	-0.29	-0.22	-0.18	-0.70	-0.70	-0.70	-0.70	-0.25	-0.22	-0.70	-0.11	-0.32	-0.29	-0.18	-0.70	-0.37	0.00	-0.70
平均値	-0.32	0.05	0.63	0.26	-0.26	0.27	0.51	0.47	0.12	0.47	0.36	0.22	0.00	0.62	0.02	0.37	0.58	0.54	0.55	0.16	-0.12	-0.30	-0.15	0.44	0.42	0.29	0.30	0.47	0.47	0.35	0.15	0.27		
最大値	0.18	1.55	2.70	2.12	0.25	3.02	2.66	2.77	1.98	2.41	1.94	1.62	0.79	2.66	1.19	2.41	2.63	2.52	2.52	2.16	0.47	0.36	1.48	2.45	2.38	2.66	2.09	2.48	2.41	2.34	1.94		3.02	
最小値	-0.70	-0.70	-0.18	-0.70	-0.70	-0.40	-0.25	-0.70	-0.70	-0.22	-0.70	-0.70	-0.70	-0.70	-0.70	-0.70	-0.29	-0.29	-0.25	-0.70	-0.70	-0.70	-0.70	-0.70	-0.70	-0.70	-0.40	-0.70	-0.32	-0.70	-0.70			-0.70

注）表中の「-」は欠測を示す。

表 1.1.1-20（2）　日射・放射量の現地調査結果（11 月：事業実施区域内）

調査期間：　平成26年11月1日(土)～11月30日(日)
調査地点：　東部環境センター
測定項目：　日射・放射

単位：MJ/m^2

時＼日	11/1 (土)	11/2 (日)	11/3 (月)	11/4 (火)	11/5 (水)	11/6 (木)	11/7 (金)	11/8 (土)	11/9 (日)	11/10 (月)	11/11 (火)	11/12 (水)	11/13 (木)	11/14 (金)	11/15 (土)	11/16 (日)	11/17 (月)	11/18 (火)	11/19 (水)	11/20 (木)	11/21 (金)	11/22 (土)	11/23 (日)	11/24 (月)	11/25 (火)	11/26 (水)	11/27 (木)	11/28 (金)	11/29 (土)	11/30 (日)	平均値	最大値	最小値
0-1	-0.11	-0.04	-0.22	-0.32	-0.18	-0.04	-0.22	-0.07	-0.04	-0.07	-0.18	-0.04	-0.22	-0.32	-0.29	-0.32	-0.25	-0.22	-0.32	-0.18	-0.22	-0.22	-0.25	-0.07	-0.22	-0.04	-0.04	-0.14	-0.18	-0.25	-0.18	-0.04	-0.32
1-2	-0.11	-0.04	-0.14	-0.32	-0.14	-0.04	-0.25	-0.11	-0.04	-0.22	-0.22	-0.04	-0.18	-0.32	-0.29	-0.29	-0.25	-0.18	-0.32	-0.25	-0.25	-0.22	-0.25	-0.07	-0.18	-0.04	-0.04	-0.04	-0.18	-0.22	-0.17	-0.04	-0.32
2-3	-0.07	-0.04	-0.07	-0.32	-0.14	-0.04	-0.29	-0.29	-0.04	-0.22	-0.07	-0.04	-0.11	-0.32	-0.29	-0.29	-0.25	-0.18	-0.32	-0.25	-0.25	-0.18	-0.25	-0.07	-0.11	-0.04	-0.04	-0.04	-0.11	-0.22	-0.17	-0.04	-0.32
3-4	-0.07	-0.04	-0.18	-0.32	-0.14	-0.04	-0.29	-0.25	-0.04	-0.22	-0.07	-0.04	-0.07	-0.29	-0.29	-0.29	-0.25	-0.25	-0.29	-0.22	-0.11	-0.22	-0.25	-0.07	-0.07	-0.04	-0.11	-0.04	-0.11	-0.22	-0.16	-0.04	-0.32
4-5	-0.07	-0.18	-0.25	-0.32	-0.14	-0.04	-0.29	-0.04	-0.04	-0.22	-0.07	-0.04	-0.22	-0.29	-0.29	-0.29	-0.25	-0.29	-0.29	-0.18	-0.07	-0.22	-0.25	-0.07	-0.07	-0.04	-0.25	-0.11	-0.07	-0.22	-0.17	-0.04	-0.32
5-6	-0.07	-0.18	-0.22	-0.32	-0.18	-0.04	-0.29	-0.04	-0.07	-0.22	-0.04	-0.04	-0.18	-0.29	-0.29	-0.22	-0.25	-0.29	-0.29	-0.18	-0.11	-0.25	-0.25	-0.25	-0.07	-0.04	-0.14	-0.07	-0.07	-0.22	-0.17	-0.04	-0.32
6-7	0.11	0.25	0.07	0.18	0.14	0.18	0.18	0.07	0.04	0.18	0.04	0.04	0.11	0.18	0.25	0.14	0.22	0.07	0.22	0.14	0.14	0.14	0.18	0.04	0.04	0.00	0.07	0.04	-0.04	0.11	0.12	0.25	-0.04
7-8	0.22	0.54	0.36	0.47	0.40	0.43	0.72	0.22	0.07	0.86	0.11	0.07	0.50	0.47	0.79	0.54	0.50	0.79	0.90	0.54	0.79	0.86	0.76	0.18	0.11	0.04	0.68	0.40	0.14	0.61	0.47	0.90	0.04
8-9	0.32	1.66	1.73	1.69	0.54	0.68	1.58	0.40	0.11	1.44	0.25	0.14	1.12	1.55	1.51	0.65	1.15	1.15	0.90	0.65	1.15	0.94	0.94	0.50	0.07	0.07	0.97	0.65	0.14	0.86	0.85	1.73	0.07
9-10	0.65	1.87	1.58	2.12	1.26	0.43	2.02	0.32	0.14	1.94	0.90	0.29	1.73	1.94	1.94	1.87	1.12	1.91	1.91	1.08	1.84	1.76	1.73	0.43	0.18	0.18	1.73	1.62	0.32	1.76	1.29	2.12	0.14
10-11	0.29	1.33	2.41	2.34	0.94	0.65	2.20	0.29	0.22	2.20	0.29	0.40	1.94	2.20	2.16	1.26	2.05	2.12	2.12	0.83	2.02	1.98	1.94	0.54	0.14	0.18	1.84	0.76	0.11	0.72	1.28	2.41	0.11
11-12	0.14	0.65	1.62	2.34	0.79	1.37	2.20	0.14	0.29	2.20	0.18	0.58	2.05	2.20	2.16	2.12	1.69	2.12	2.16	0.83	1.98	2.02	1.94	0.72	0.11	0.22	1.94	0.61	0.22	0.22	1.26	2.34	0.11
12-13	0.14	0.29	2.27	2.09	1.08	0.94	1.94	0.22	0.25	1.91	0.22	0.43	1.87	1.91	1.91	1.69	0.76	1.87	1.91	0.79	1.80	1.80	1.73	0.54	0.04	0.22	1.73	0.50	0.14	0.94	1.13	2.27	0.04
13-14	0.07	0.25	1.76	1.66	0.76	0.58	1.55	0.25	0.25	0.90	0.32	0.32	1.48	1.48	1.44	1.48	0.50	1.44	1.48	0.14	1.37	1.37	1.33	0.83	0.07	0.14	1.33	1.04	0.40	0.36	0.88	1.76	0.07
14-15	0.07	0.22	0.50	1.01	0.47	0.50	0.90	0.11	0.14	0.40	0.25	0.32	0.72	0.90	0.90	0.86	0.18	0.86	0.86	0.07	0.79	0.79	0.72	0.47	0.04	0.11	0.76	0.14	0.72	0.14	0.50	1.01	0.04
15-16	0.04	0.11	0.11	0.32	0.22	0.11	0.11	0.04	0.04	0.14	0.18	0.18	0.29	0.22	0.22	0.22	0.07	0.22	0.22	-0.04	0.18	0.18	0.18	0.14	-0.04	0.00	0.14	-0.04	0.18	0.07	0.13	0.32	-0.04
16-17	-0.04	-0.07	-0.11	-0.29	-0.11	-0.07	-0.18	-0.04	-0.07	-0.22	-0.18	-0.14	-0.36	-0.32	-0.32	-0.29	-0.14	-0.32	-0.32	-0.04	-0.25	-0.29	-0.25	-0.22	-0.04	-0.04	-0.25	-0.07	-0.25	-0.22	-0.18	-0.04	-0.36
17-18	-0.04	-0.11	-0.18	-0.29	-0.07	-0.07	-0.11	-0.04	-0.07	-0.22	-0.04	-0.11	-0.36	-0.29	-0.32	-0.18	-0.14	-0.22	-0.29	-0.04	-0.22	-0.25	-0.25	-0.14	-0.04	-0.04	-0.25	-0.07	-0.25	-0.07	-0.16	-0.04	-0.36
18-19	-0.04	-0.11	-0.14	-0.29	-0.07	-0.07	-0.11	-0.04	-0.11	-0.18	-0.04	-0.22	-0.36	-0.29	-0.29	-0.22	-0.11	-0.18	-0.29	-0.04	-0.22	-0.25	-0.25	-0.18	-0.04	-0.04	-0.25	-0.22	-0.22	-0.11	-0.17	-0.04	-0.36
19-20	-0.04	-0.11	-0.18	-0.25	-0.07	-0.07	-0.11	-0.04	-0.04	-0.11	-0.04	-0.18	-0.36	-0.29	-0.29	-0.22	-0.14	-0.22	-0.29	-0.04	-0.22	-0.25	-0.25	-0.04	-0.04	-0.04	-0.25	-0.18	-0.22	-0.04	-0.15	-0.04	-0.36
20-21	-0.04	-0.11	-0.22	-0.25	-0.04	-0.07	-0.14	-0.04	0.00	-0.14	-0.04	-0.22	-0.36	-0.29	-0.29	-0.22	-0.22	-0.18	-0.25	-0.04	-0.07	-0.25	-0.07	-0.22	-0.04	-0.04	-0.22	-0.22	0.00	-0.04	-0.14	0.00	-0.36
21-22	-0.04	-0.07	-0.18	-0.22	-0.11	-0.07	-0.07	-0.04	0.00	-0.25	-0.04	-0.25	-0.36	-0.29	-0.29	-0.25	-0.25	-0.25	-0.25	-0.07	-0.11	-0.25	-0.18	-0.18	-0.04	-0.04	-0.22	-0.18	-0.22	-0.04	-0.16	0.00	-0.36
22-23	-0.04	-0.14	-0.32	-0.18	-0.04	-0.07	-0.07	-0.04	0.00	-0.25	-0.04	-0.22	-0.36	-0.29	-0.32	-0.14	-0.22	-0.32	-0.25	-0.14	-0.18	-0.25	-0.04	-0.22	-0.04	-0.04	-0.22	-0.18	-0.22	-0.04	-0.16	0.00	-0.36
23-24	-0.04	-0.22	-0.32	-0.14	-0.04	-0.07	-0.07	-0.04	-0.04	-0.25	-0.04	-0.22	-0.32	-0.29	-0.32	-0.14	-0.25	-0.32	-0.25	-0.22	-0.22	-0.25	-0.07	-0.22	-0.04	-0.04	-0.22	-0.22	-0.22	-0.04	-0.17	-0.04	-0.32
平均値	0.05	0.24	0.40	0.43	0.21	0.21	0.45	0.04	0.04	0.39	0.07	0.04	0.33	0.37	0.38	0.31	0.22	0.38	0.36	0.13	0.40	0.35	0.36	0.10	-0.01	0.03	0.36	0.16	0.00	0.16	0.23		
最大値	0.65	1.87	2.41	2.34	1.26	1.37	2.20	0.40	0.29	2.20	0.90	0.58	2.05	2.20	2.16	2.12	2.05	2.12	2.16	1.08	2.02	2.02	1.94	0.83	0.18	0.22	1.94	1.62	0.72	1.76		2.41	
最小値	-0.11	-0.22	-0.32	-0.32	-0.18	-0.07	-0.29	-0.29	-0.11	-0.25	-0.22	-0.25	-0.36	-0.32	-0.32	-0.32	-0.25	-0.32	-0.32	-0.25	-0.25	-0.29	-0.25	-0.25	-0.22	-0.04	-0.25	-0.22	-0.25	-0.25			-0.36

表 1.1.1-20（3）　日射・放射量の現地調査結果（12 月：事業実施区域内）

調査期間：　平成26年12月1日（月）～12月31日（水）
調査地点：　東部環境センター
測定項目：　日射・放射

単位：MJ/m^2

時＼日	12/1（月）	12/2（火）	12/3（水）	12/4（木）	12/5（金）	12/6（土）	12/7（日）	12/8（月）	12/9（火）	12/10（水）	12/11（木）	12/12（金）	12/13（土）	12/14（日）	12/15（月）	12/16（火）	12/17（水）	12/18（木）	12/19（金）	12/20（土）	12/21（日）	12/22（月）	12/23（火）	12/24（水）	12/25（木）	12/26（金）	12/27（土）	12/28（日）	12/29（月）	12/30（火）	12/31（水）	平均値	最大値	最小値
0-1	-0.04	-0.25	-0.32	-0.25	-0.25	-0.32	-0.29	-0.07	-0.25	-0.32	-0.11	-0.04	-0.29	-0.29	-0.29	-0.07	-0.29	-0.32	-0.29	-0.04	-0.25	-0.07	-0.29	-0.22	-0.25	-0.29	-0.32	-0.29	-0.04	-0.25	-0.25	-0.22	-0.04	-0.32
1-2	-0.04	-0.25	-0.32	-0.25	-0.29	-0.29	-0.32	-0.07	-0.25	-0.32	-0.11	-0.07	-0.29	-0.25	-0.29	-0.04	-0.29	-0.32	-0.29	-0.04	-0.25	-0.07	-0.29	-0.29	-0.25	-0.29	-0.29	-0.29	-0.04	-0.25	-0.25	-0.22	-0.04	-0.32
2-3	-0.04	-0.29	-0.32	-0.22	-0.25	-0.29	-0.29	-0.07	-0.25	-0.32	-0.11	-0.07	-0.29	-0.18	-0.29	-0.04	-0.29	-0.32	-0.29	-0.11	-0.25	-0.11	-0.25	-0.25	-0.25	-0.29	-0.29	-0.29	-0.04	-0.25	-0.25	-0.22	-0.04	-0.32
3-4	-0.04	-0.29	-0.32	-0.22	-0.25	-0.29	-0.29	-0.11	-0.29	-0.32	-0.14	-0.07	-0.29	-0.22	-0.29	-0.04	-0.29	-0.32	-0.29	-0.11	-0.25	-0.32	-0.29	-0.25	-0.25	-0.29	-0.29	-0.29	-0.11	-0.25	-0.25	-0.24	-0.04	-0.32
4-5	-0.04	-0.29	-0.32	-0.22	-0.18	-0.29	-0.29	-0.22	-0.25	-0.29	-0.11	-0.07	-0.25	-0.29	-0.29	-0.04	-0.29	-0.32	-0.29	-0.07	-0.29	-0.36	-0.29	-0.18	-0.25	-0.29	-0.29	-0.29	-0.04	-0.25	-0.25	-0.23	-0.04	-0.36
5-6	-0.04	-0.29	-0.32	-0.18	-0.29	-0.29	-0.29	-0.25	-0.25	-0.29	-0.07	-0.07	-0.29	-0.29	-0.29	-0.04	-0.29	-0.32	-0.29	-0.07	-0.25	-0.36	-0.29	-0.22	-0.25	-0.29	-0.29	-0.29	-0.04	-0.25	-0.25	-0.24	-0.04	-0.36
6-7	0.04	0.07	0.07	0.04	0.04	0.07	0.07	0.07	0.04	0.07	0.04	0.04	0.04	0.04	0.04	-0.04	0.04	0.04	0.04	-0.07	0.04	0.04	0.04	0.04	0.04	0.04	0.04	0.04	-0.04	0.04	0.04	0.04	0.07	-0.07
7-8	0.04	0.76	0.72	0.18	0.79	0.72	0.68	0.61	0.61	0.58	0.11	0.14	0.61	0.65	0.90	0.11	0.61	0.61	0.58	0.11	0.54	0.58	0.58	0.47	0.58	0.72	0.54	0.50	0.04	0.61	0.61	0.51	0.90	0.04
8-9	0.11	1.01	1.01	0.50	0.90	0.94	0.94	0.90	0.90	0.79	0.79	0.22	0.86	0.79	0.76	1.15	0.76	0.72	0.72	0.18	0.72	0.76	0.79	0.61	0.79	0.79	0.79	0.79	0.07	0.65	0.68	0.72	1.15	0.07
9-10	0.11	1.73	1.76	0.54	1.73	1.69	1.69	1.62	1.62	1.55	0.22	0.90	1.62	1.62	1.62	0.83	1.69	1.69	1.62	0.18	0.79	1.66	1.62	1.19	1.30	1.62	1.58	1.55	0.14	1.40	1.44	1.30	1.76	0.11
10-11	0.14	1.94	1.98	0.36	1.94	1.94	1.91	1.87	1.87	1.33	0.43	0.47	1.84	1.87	1.87	0.58	0.79	1.94	1.87	0.32	1.84	1.91	1.87	0.97	1.84	1.91	1.91	1.51	0.14	1.69	1.76	1.44	1.98	0.14
11-12	0.40	2.02	2.02	0.25	0.90	1.98	1.94	1.87	1.87	2.20	0.68	0.36	1.91	1.69	1.91	0.36	1.66	1.98	1.91	0.58	0.90	1.91	1.94	0.76	1.76	1.94	1.94	1.80	0.22	1.80	1.84	1.46	2.20	0.22
12-13	0.32	1.76	1.80	0.36	0.90	1.76	1.51	1.69	1.69	0.65	0.68	0.29	1.51	0.79	1.73	0.68	1.22	1.80	1.62	0.40	1.22	1.76	1.76	1.73	0.76	1.80	1.76	1.69	0.22	1.58	1.66	1.26	1.80	0.22
13-14	0.11	1.37	1.37	0.14	1.44	0.36	1.12	1.26	1.26	0.72	0.18	0.18	0.58	0.61	1.33	0.40	0.68	1.40	1.33	0.14	0.32	1.37	1.37	1.26	0.50	1.37	1.40	0.90	0.14	1.26	1.22	0.87	1.44	0.11
14-15	0.18	0.83	0.76	0.04	0.25	0.32	0.72	0.68	0.76	0.65	0.04	0.11	0.58	0.29	0.65	0.11	0.22	0.83	0.76	0.07	0.68	0.83	0.79	0.76	0.29	0.83	0.86	0.72	0.14	0.72	0.72	0.52	0.86	0.04
15-16	0.04	0.18	0.18	-0.07	0.22	0.22	0.11	0.14	0.18	0.18	0.07	0.11	0.14	0.14	0.14	-0.04	0.18	0.22	0.18	0.00	0.07	0.22	0.18	0.18	0.11	0.22	0.22	0.14	0.14	0.18	0.22	0.14	0.22	-0.07
16-17	-0.11	-0.36	-0.32	-0.07	-0.25	-0.14	-0.18	-0.29	-0.32	-0.29	-0.22	-0.07	-0.32	-0.29	-0.25	-0.04	-0.36	-0.32	-0.29	0.00	-0.22	-0.36	-0.32	-0.29	-0.29	-0.32	-0.36	-0.25	-0.22	-0.25	-0.29	-0.25	0.00	-0.36
17-18	-0.07	-0.36	-0.29	-0.07	-0.29	-0.18	-0.25	-0.25	-0.32	-0.25	-0.11	-0.07	-0.32	-0.29	-0.22	0.00	-0.36	-0.32	-0.29	0.00	-0.18	-0.36	-0.32	-0.25	-0.32	-0.32	-0.32	-0.18	-0.11	-0.25	-0.29	-0.23	0.00	-0.36
18-19	-0.25	-0.36	-0.29	-0.07	-0.11	-0.18	-0.29	-0.25	-0.32	-0.04	-0.14	-0.07	-0.32	-0.29	-0.14	-0.04	-0.32	-0.32	-0.25	0.00	-0.14	-0.36	-0.29	-0.25	-0.32	-0.32	-0.32	-0.14	-0.07	-0.25	-0.29	-0.22	0.00	-0.36
19-20	-0.25	-0.32	-0.29	-0.07	-0.29	-0.18	-0.25	-0.25	-0.32	-0.04	-0.14	-0.07	-0.32	-0.29	-0.14	-0.18	-0.32	-0.32	-0.25	-0.04	-0.11	-0.32	-0.29	-0.25	-0.32	-0.32	-0.32	-0.14	-0.14	-0.25	-0.29	-0.23	-0.04	-0.32
20-21	-0.04	-0.32	-0.29	-0.07	-0.32	-0.32	-0.29	-0.25	-0.32	-0.11	-0.11	-0.11	-0.29	-0.29	-0.14	-0.22	-0.32	-0.32	-0.25	0.00	-0.11	-0.32	-0.29	-0.25	-0.29	-0.32	-0.29	-0.18	-0.18	-0.25	-0.29	-0.23	0.00	-0.32
21-22	-0.25	-0.32	-0.25	-0.07	-0.32	-0.29	-0.29	-0.25	-0.36	-0.07	-0.04	-0.11	-0.29	-0.29	-0.14	-0.18	-0.32	-0.32	-0.25	0.00	-0.22	-0.29	-0.25	-0.25	-0.25	-0.32	-0.29	-0.04	-0.25	-0.25	-0.25	-0.23	0.00	-0.36
22-23	-0.25	-0.32	-0.25	-0.14	-0.32	-0.29	-0.25	-0.25	-0.36	-0.11	-0.04	-0.25	-0.29	-0.29	-0.14	0.00	-0.32	-0.32	-0.14	-0.14	-0.25	-0.29	-0.22	-0.25	-0.29	-0.32	-0.29	-0.04	-0.25	-0.25	-0.14	-0.23	0.00	-0.36
23-24	-0.25	-0.32	-0.25	-0.22	-0.32	-0.29	-0.18	-0.25	-0.32	-0.11	-0.04	-0.29	-0.29	-0.29	-0.07	-0.29	-0.32	-0.29	-0.04	-0.22	-0.25	-0.29	-0.22	-0.25	-0.29	-0.32	-0.29	-0.07	-0.25	-0.25	-0.29	-0.24	-0.04	-0.32
平均値	-0.01	0.31	0.31	0.01	0.22	0.27	0.29	0.33	0.28	0.24	0.07	0.06	0.23	0.19	0.33	0.12	0.14	0.28	0.30	0.04	0.17	0.30	0.29	0.19	0.17	0.29	0.28	0.29	-0.02	0.27	0.27	0.21		
最大値	0.40	2.02	2.02	0.54	1.94	1.98	1.94	1.87	1.87	2.20	0.79	0.90	1.91	1.87	1.91	1.15	1.69	1.98	1.91	0.58	1.84	1.91	1.94	1.73	1.84	1.94	1.94	1.80	0.22	1.80	1.84		2.20	
最小値	-0.25	-0.36	-0.32	-0.25	-0.32	-0.32	-0.32	-0.29	-0.36	-0.32	-0.22	-0.29	-0.32	-0.29	-0.29	-0.29	-0.36	-0.32	-0.29	-0.22	-0.29	-0.36	-0.32	-0.29	-0.32	-0.32	-0.36	-0.29	-0.25	-0.25	-0.29			-0.36

表 1.1.1-20（4）　日射・放射量の現地調査結果（1 月：事業実施区域内）

調査期間：　平成27年1月1日(木)～1月31日(土)
調査地点：　東部環境センター
測定項目：　日射・放射

単位：MJ/m^2

時＼日	1/1 (木)	1/2 (金)	1/3 (土)	1/4 (日)	1/5 (月)	1/6 (火)	1/7 (水)	1/8 (木)	1/9 (金)	1/10 (土)	1/11 (日)	1/12 (月)	1/13 (火)	1/14 (水)	1/15 (木)	1/16 (金)	1/17 (土)	1/18 (日)	1/19 (月)	1/20 (火)	1/21 (水)	1/22 (木)	1/23 (金)	1/24 (土)	1/25 (日)	1/26 (月)	1/27 (火)	1/28 (水)	1/29 (木)	1/30 (金)	1/31 (土)	平均値	最大値	最小値
0-1	-0.25	-0.32	-0.29	-0.29	-0.25	-0.07	-0.32	-0.32	-0.32	-0.32	-0.29	-0.32	-0.32	-0.29	-0.07	-0.22	-0.07	-0.32	-0.25	-0.29	-0.29	-0.04	-0.04	-0.32	-0.25	-0.04	-0.04	-0.07	-0.36	-0.07	-0.25	-0.22	-0.04	-0.36
1-2	-0.32	-0.32	-0.32	-0.25	-0.25	-0.14	-0.32	-0.32	-0.32	-0.32	-0.29	-0.32	-0.29	-0.29	-0.04	-0.22	-0.18	-0.32	-0.22	-0.29	-0.25	-0.04	-0.04	-0.32	-0.25	-0.04	-0.04	-0.07	-0.36	-0.07	-0.25	-0.23	-0.04	-0.36
2-3	-0.32	-0.32	-0.32	-0.25	-0.22	-0.11	-0.32	-0.29	-0.32	-0.32	-0.29	-0.32	-0.29	-0.25	-0.07	-0.25	-0.29	-0.32	-0.22	-0.29	-0.04	-0.04	-0.04	-0.32	-0.25	-0.04	-0.04	-0.07	-0.36	-0.04	-0.25	-0.22	-0.04	-0.36
3-4	-0.36	-0.32	-0.32	-0.22	-0.22	-0.11	-0.32	-0.32	-0.32	-0.32	-0.29	-0.32	-0.29	-0.29	-0.07	-0.29	-0.25	-0.32	-0.25	-0.29	-0.04	-0.04	-0.04	-0.32	-0.25	-0.04	-0.04	-0.07	-0.36	-0.04	-0.25	-0.23	-0.04	-0.36
4-5	-0.32	-0.32	-0.29	-0.18	-0.22	-0.11	-0.32	-0.32	-0.32	-0.32	-0.29	-0.32	-0.29	-0.29	-0.07	-0.29	-0.25	-0.36	-0.29	-0.29	-0.04	-0.04	-0.04	-0.36	-0.25	-0.04	-0.04	-0.11	-0.32	-0.04	-0.25	-0.23	-0.04	-0.36
5-6	-0.32	-0.32	-0.32	-0.22	-0.22	-0.11	-0.32	-0.29	-0.32	-0.32	-0.29	-0.32	-0.29	-0.29	-0.14	-0.29	-0.25	-0.36	-0.29	-0.29	-0.04	-0.04	-0.07	-0.32	-0.25	-0.04	-0.04	-0.11	-0.32	-0.04	-0.25	-0.23	-0.04	-0.36
6-7	0.04	0.04	0.04	0.04	0.04	-0.07	0.04	0.04	0.04	0.04	0.04	0.04	0.04	0.04	0.00	0.04	0.04	0.04	0.04	0.04	-0.04	-0.04	-0.04	0.04	0.04	0.00	-0.04	-0.11	0.07	-0.04	0.07	0.02	0.07	-0.11
7-8	0.54	0.58	0.54	0.18	0.47	0.07	0.43	0.50	0.47	0.43	0.36	0.36	0.32	0.29	0.11	0.25	0.25	0.29	0.36	0.40	0.11	0.07	0.14	0.54	0.50	0.11	0.18	0.29	0.68	0.11	0.72	0.34	0.72	0.07
8-9	0.83	0.36	0.86	0.65	0.83	0.18	0.94	0.90	0.90	0.94	0.90	0.94	0.90	0.90	0.14	0.94	1.01	1.08	1.08	1.12	0.18	0.14	0.50	1.26	1.19	0.43	0.40	1.37	1.33	0.18	1.51	0.80	1.51	0.14
9-10	1.62	0.72	1.66	0.94	1.51	0.22	1.51	1.66	1.66	1.69	1.62	1.69	1.69	1.66	0.25	1.66	1.26	1.73	1.66	1.69	0.32	0.22	1.15	1.58	1.69	0.43	1.66	1.87	1.84	0.18	1.91	1.32	1.91	0.18
10-11	0.68	0.68	1.94	1.44	1.84	0.94	1.19	1.94	1.94	1.98	1.91	1.98	1.98	1.91	0.18	2.02	1.04	2.05	1.98	2.02	0.18	0.14	2.09	1.76	2.02	1.01	2.02	2.23	2.20	0.22	2.30	1.54	2.30	0.14
11-12	0.47	0.68	1.98	1.87	1.91	0.54	2.09	2.02	2.02	2.09	1.98	2.09	2.09	1.98	0.18	2.09	2.23	2.12	2.09	2.09	0.18	0.22	2.20	1.01	2.12	1.98	2.12	2.30	2.27	0.32	2.38	1.67	2.38	0.18
12-13	0.50	1.84	1.84	1.73	1.76	2.02	1.91	1.87	1.87	1.91	1.84	1.94	1.94	1.37	0.18	1.66	1.98	1.98	1.94	1.98	0.18	0.18	2.05	0.86	1.94	1.87	2.02	1.55	2.16	0.40	2.16	1.59	2.16	0.18
13-14	0.32	1.44	1.48	1.33	1.37	0.83	1.51	1.48	1.55	1.55	1.40	1.58	1.55	0.90	0.07	1.30	1.62	1.62	1.55	1.62	0.14	0.11	1.73	0.90	1.12	1.58	0.90	1.76	1.58	0.29	1.58	1.22	1.76	0.07
14-15	0.29	0.40	0.90	0.83	0.86	0.14	0.94	0.90	0.97	1.01	0.54	1.01	1.01	0.50	0.04	0.54	1.04	1.08	1.04	1.08	0.18	0.29	1.15	0.36	0.58	0.68	0.32	1.40	0.58	0.14	1.30	0.71	1.40	0.04
15-16	0.14	0.32	0.29	0.25	0.25	0.04	0.36	0.29	0.32	0.36	0.14	0.40	0.36	0.14	0.07	0.43	0.43	0.43	0.40	0.43	0.07	0.11	0.50	0.22	0.32	0.29	0.11	0.22	0.22	0.07	0.61	0.28	0.61	0.04
16-17	-0.36	-0.25	-0.32	-0.25	-0.29	0.00	-0.32	-0.36	-0.32	-0.36	-0.25	-0.36	-0.32	-0.14	-0.04	-0.14	-0.36	-0.32	-0.32	-0.36	-0.04	-0.04	0.04	-0.22	-0.18	-0.22	-0.07	0.04	-0.18	0.04	0.04	-0.20	0.04	-0.36
17-18	-0.36	-0.29	-0.32	-0.25	-0.25	-0.07	-0.32	-0.32	-0.32	-0.32	-0.25	-0.36	-0.32	-0.04	-0.04	-0.07	-0.36	-0.32	-0.32	-0.32	-0.04	-0.04	-0.36	-0.29	-0.22	-0.18	-0.11	-0.36	-0.18	0.00	-0.36	-0.24	0.00	-0.36
18-19	-0.36	-0.25	-0.32	-0.25	-0.25	-0.29	-0.32	-0.32	-0.29	-0.32	-0.25	-0.32	-0.32	-0.04	-0.04	-0.11	-0.36	-0.29	-0.32	-0.32	-0.04	-0.04	-0.36	-0.29	-0.18	-0.11	-0.07	-0.40	-0.18	0.00	-0.32	-0.24	0.00	-0.40
19-20	-0.36	-0.22	-0.29	-0.25	-0.22	-0.29	-0.32	-0.32	-0.29	-0.29	-0.25	-0.32	-0.32	-0.07	-0.04	-0.11	-0.36	-0.29	-0.32	-0.32	-0.04	-0.04	-0.36	-0.29	-0.22	-0.07	-0.07	-0.40	-0.22	-0.04	-0.36	-0.24	-0.04	-0.40
20-21	-0.36	-0.29	-0.29	-0.25	-0.14	-0.29	-0.32	-0.32	-0.32	-0.29	-0.25	-0.32	-0.32	-0.07	-0.04	-0.11	-0.36	-0.25	-0.32	-0.32	0.00	-0.04	-0.36	-0.25	-0.18	-0.07	-0.07	-0.36	-0.18	-0.04	-0.32	-0.23	0.00	-0.36
21-22	-0.32	-0.29	-0.29	-0.25	-0.11	-0.29	-0.32	-0.32	-0.32	-0.29	-0.22	-0.32	-0.32	-0.07	-0.04	-0.04	-0.36	-0.25	-0.29	-0.32	-0.04	-0.04	-0.32	-0.25	-0.07	-0.07	-0.07	-0.36	-0.18	-0.04	-0.32	-0.22	-0.04	-0.36
22-23	-0.36	-0.29	-0.29	-0.25	-0.11	-0.29	-0.32	-0.36	-0.32	-0.29	-0.29	-0.32	-0.29	-0.07	-0.04	-0.04	-0.36	-0.22	-0.29	-0.29	0.00	-0.04	-0.32	-0.25	-0.04	-0.04	-0.07	-0.36	-0.14	-0.07	-0.32	-0.22	0.00	-0.36
23-24	-0.32	-0.29	-0.29	-0.25	-0.11	-0.32	-0.32	-0.32	-0.32	-0.29	-0.32	-0.32	-0.29	-0.07	-0.18	-0.04	-0.36	-0.18	-0.32	-0.29	-0.04	-0.04	-0.32	-0.25	-0.04	-0.07	-0.07	-0.36	-0.11	-0.25	-0.36	-0.23	-0.04	-0.36
平均値	0.03	0.12	0.30	0.24	0.33	0.10	0.27	0.30	0.31	0.32	0.29	0.31	0.32	0.31	0.01	0.36	0.28	0.35	0.34	0.34	0.02	0.04	0.37	0.19	0.37	0.30	0.37	0.41	0.40	0.05	0.45	0.26		
最大値	1.62	1.84	1.98	1.87	1.91	2.02	2.09	2.02	2.02	2.09	1.98	2.09	2.09	1.98	0.25	2.09	2.23	2.12	2.09	2.09	0.32	0.29	2.20	1.76	2.12	1.98	2.12	2.30	2.27	0.40	2.38		2.38	
最小値	-0.36	-0.32	-0.32	-0.29	-0.29	-0.32	-0.32	-0.36	-0.32	-0.36	-0.32	-0.36	-0.32	-0.29	-0.18	-0.29	-0.36	-0.36	-0.32	-0.36	-0.29	-0.04	-0.36	-0.36	-0.25	-0.22	-0.11	-0.40	-0.36	-0.25	-0.36			-0.40

表 1.1.1-20（5）　日射・放射量の現地調査結果（2 月：事業実施区域内）

調査期間：　平成27年2月1日(日)～2月28日(土)
調査地点：　東部環境センター
測定項目：　日射・放射

単位：MJ/m^2

時＼日	2/1 (日)	2/2 (月)	2/3 (火)	2/4 (水)	2/5 (木)	2/6 (金)	2/7 (土)	2/8 (日)	2/9 (月)	2/10 (火)	2/11 (水)	2/12 (木)	2/13 (金)	2/14 (土)	2/15 (日)	2/16 (月)	2/17 (火)	2/18 (水)	2/19 (木)	2/20 (金)	2/21 (土)	2/22 (日)	2/23 (月)	2/24 (火)	2/25 (水)	2/26 (木)	2/27 (金)	2/28 (土)	平均値	最大値	最小値
0-1	-0.36	-0.32	-0.32	-0.25	-0.14	-0.25	-0.29	-0.04	-0.14	-0.32	-0.29	-0.22	-0.29	-0.36	-0.25	-0.36	-0.22	-0.04	-0.07	-0.29	-0.29	-0.04	-0.04	-0.04	-0.04	-0.07	-0.22	-0.25	-0.21	-0.04	-0.36
1-2	-0.36	-0.32	-0.32	-0.22	-0.07	-0.25	-0.29	-0.04	-0.11	-0.32	-0.29	-0.22	-0.25	-0.32	-0.25	-0.36	-0.18	-0.04	-0.18	-0.25	-0.29	-0.04	-0.04	-0.11	-0.07	-0.07	-0.22	-0.25	-0.20	-0.04	-0.36
2-3	-0.36	-0.32	-0.32	-0.18	-0.11	-0.25	-0.29	-0.11	-0.18	-0.32	-0.29	-0.25	-0.25	-0.32	-0.25	-0.36	-0.18	-0.04	-0.25	-0.25	-0.29	-0.07	-0.04	-0.07	-0.07	-0.07	-0.22	-0.29	-0.21	-0.04	-0.36
3-4	-0.36	-0.32	-0.32	-0.29	-0.11	-0.29	-0.29	-0.07	-0.14	-0.32	-0.29	-0.22	-0.25	-0.32	-0.25	-0.36	-0.18	-0.04	-0.22	-0.25	-0.29	-0.04	-0.04	-0.04	-0.07	-0.07	-0.22	-0.29	-0.21	-0.04	-0.36
4-5	-0.36	-0.32	-0.32	-0.29	-0.07	-0.25	-0.29	-0.25	-0.07	-0.18	-0.29	-0.29	-0.25	-0.32	-0.25	-0.36	-0.11	-0.07	-0.25	-0.25	-0.29	-0.04	0.00	-0.07	-0.07	-0.07	-0.25	-0.32	-0.21	0.00	-0.36
5-6	-0.36	-0.32	-0.29	-0.29	-0.07	-0.25	-0.29	-0.18	-0.14	-0.32	-0.29	-0.29	-0.25	-0.32	-0.25	-0.32	-0.07	-0.04	-0.25	-0.25	-0.25	-0.04	0.00	-0.04	-0.07	-0.07	-0.25	-0.32	-0.21	0.00	-0.36
6-7	-0.36	-0.32	-0.29	-0.29	-0.07	-0.25	-0.29	-0.07	-0.14	-0.32	-0.29	-0.25	-0.29	-0.32	-0.25	-0.32	-0.18	-0.04	-0.25	-0.25	-0.29	-0.04	0.00	-0.04	-0.07	-0.07	-0.25	-0.32	-0.21	0.00	-0.36
7-8	0.07	0.07	0.07	0.07	-0.04	0.07	0.11	0.07	0.07	0.11	0.11	0.07	0.11	0.11	0.11	0.14	0.04	0.04	0.14	0.07	0.14	0.04	0.07	0.04	0.04	0.04	0.22	0.32	0.09	0.32	-0.04
8-9	0.72	0.72	0.72	0.72	0.07	0.76	0.72	0.18	0.47	0.83	0.79	0.76	0.83	0.90	0.83	0.90	0.18	0.22	0.83	0.76	0.86	0.07	0.29	0.25	0.14	0.07	1.33	0.61	0.59	1.33	0.07
9-10	1.40	1.40	1.37	1.33	0.11	1.08	1.44	0.47	1.37	1.48	1.44	1.40	1.55	1.58	1.44	1.69	0.40	0.36	1.44	0.90	1.58	0.18	0.43	0.54	0.40	0.07	1.26	1.12	1.04	1.69	0.07
10-11	1.91	1.94	1.91	1.84	0.11	1.73	1.84	0.58	1.87	2.02	1.84	1.91	2.12	2.12	1.98	2.20	0.68	0.36	2.09	2.05	2.12	0.22	0.36	0.76	1.26	0.07	2.52	2.30	1.53	2.52	0.07
11-12	2.27	2.30	2.23	2.20	0.14	2.23	2.02	0.22	2.41	2.34	2.34	2.23	2.45	2.41	2.30	2.74	0.68	0.54	2.48	2.56	2.45	0.36	0.86	1.33	1.62	0.18	2.66	2.63	1.83	2.74	0.14
12-13	2.38	2.38	2.30	2.27	0.18	2.34	2.34	0.22	2.74	2.45	2.45	2.34	2.59	2.59	2.41	2.12	0.65	0.36	2.56	0.68	2.77	0.36	2.45	1.94	1.44	0.22	0.90	2.70	1.83	2.77	0.18
13-14	2.23	2.23	2.20	2.16	0.40	2.30	2.12	0.11	1.15	2.38	2.30	2.27	2.48	2.05	2.27	3.10	0.36	0.36	2.45	2.45	2.41	0.58	2.20	0.32	1.01	0.18	2.09	2.59	1.74	3.10	0.11
14-15	1.87	1.87	1.84	1.33	0.22	2.05	1.80	0.14	0.79	1.98	1.91	1.87	0.86	2.27	1.91	1.91	0.32	0.29	2.09	2.23	2.20	0.58	1.40	0.50	1.26	0.22	2.23	2.16	1.43	2.27	0.14
15-16	1.30	1.33	1.26	0.61	0.11	1.37	0.86	0.22	0.72	1.33	1.33	1.30	0.65	1.51	1.40	1.51	0.25	0.22	1.55	0.43	1.37	0.40	0.29	0.50	1.44	0.14	1.51	1.62	0.95	1.62	0.11
16-17	0.65	0.65	0.61	0.25	0.07	0.58	0.07	0.25	0.36	0.68	0.65	0.58	0.40	0.79	0.76	0.83	0.14	0.07	0.76	0.90	0.90	0.36	-0.04	0.40	0.68	0.07	0.68	0.90	0.50	0.90	-0.04
17-18	0.04	0.04	0.04	0.04	-0.04	0.04	0.04	0.07	0.07	0.07	0.11	0.11	0.07	0.11	0.11	0.11	0.04	-0.04	0.18	0.18	0.22	0.11	0.04	0.11	0.14	0.04	0.25	0.18	0.09	0.25	-0.04
18-19	-0.36	-0.36	-0.29	-0.25	-0.04	-0.32	-0.07	-0.25	-0.32	-0.32	-0.29	-0.29	-0.36	-0.32	-0.36	-0.32	-0.07	-0.04	-0.29	-0.32	-0.29	-0.04	-0.04	-0.29	-0.29	-0.04	-0.32	-0.32	-0.25	-0.04	-0.36
19-20	-0.36	-0.32	-0.29	-0.29	-0.04	-0.32	-0.04	-0.25	-0.22	-0.29	-0.29	-0.29	-0.36	-0.29	-0.36	-0.29	-0.07	-0.07	-0.22	-0.32	-0.22	-0.04	-0.07	-0.25	-0.11	-0.04	-0.32	-0.29	-0.23	-0.04	-0.36
20-21	-0.36	-0.32	-0.29	-0.18	-0.07	-0.32	-0.07	-0.18	-0.29	-0.29	-0.25	-0.29	-0.36	-0.29	-0.36	-0.32	-0.04	-0.14	-0.22	-0.32	-0.22	-0.04	-0.18	-0.25	-0.07	-0.04	-0.32	-0.29	-0.23	-0.04	-0.36
21-22	-0.36	-0.32	-0.29	-0.07	-0.07	-0.32	-0.14	-0.18	-0.22	-0.29	-0.25	-0.29	-0.36	-0.29	-0.36	-0.22	-0.04	-0.07	-0.29	-0.29	-0.22	-0.04	-0.07	-0.04	-0.11	-0.04	-0.36	-0.29	-0.21	-0.04	-0.36
22-23	-0.36	-0.32	-0.29	-0.07	-0.04	-0.29	-0.07	-0.04	-0.29	-0.29	-0.18	-0.29	-0.36	-0.29	-0.36	-0.29	-0.04	-0.11	-0.29	-0.29	-0.11	-0.04	-0.18	-0.04	-0.07	-0.04	-0.36	-0.18	-0.20	-0.04	-0.36
23-24	-0.32	-0.32	-0.25	-0.11	-0.07	-0.29	-0.07	-0.04	-0.32	-0.29	-0.22	-0.25	-0.36	-0.29	-0.36	-0.22	-0.04	-0.07	-0.29	-0.29	-0.04	-0.04	-0.22	-0.04	-0.07	-0.18	-0.32	-0.11	-0.20	-0.04	-0.36
平均値	0.43	0.45	0.44	0.42	0.02	0.45	0.45	0.03	0.39	0.49	0.49	0.48	0.42	0.52	0.48	0.55	0.10	0.08	0.56	0.40	0.58	0.11	0.31	0.22	0.34	0.02	0.50	0.57	0.37		
最大値	2.38	2.38	2.30	2.27	0.40	2.34	2.34	0.58	2.74	2.45	2.45	2.34	2.59	2.59	2.41	3.10	0.68	0.54	2.56	2.56	2.77	0.58	2.45	1.94	1.62	0.22	2.66	2.70		3.10	
最小値	-0.36	-0.36	-0.32	-0.29	-0.14	-0.32	-0.29	-0.25	-0.32	-0.32	-0.29	-0.29	-0.36	-0.36	-0.36	-0.36	-0.22	-0.14	-0.29	-0.32	-0.29	-0.07	-0.22	-0.29	-0.29	-0.18	-0.36	-0.32			-0.36

表 1.1.1-20（6）　日射・放射量の現地調査結果（3 月：事業実施区域内）

調査期間：平成27年3月1日(日)～3月31日(火)
調査地点：東部環境センター
測定項目：日射・放射

単位：MJ/m^2

時＼日	3/1 (日)	3/2 (月)	3/3 (火)	3/4 (水)	3/5 (木)	3/6 (金)	3/7 (土)	3/8 (日)	3/9 (月)	3/10 (火)	3/11 (水)	3/12 (木)	3/13 (金)	3/14 (土)	3/15 (日)	3/16 (月)	3/17 (火)	3/18 (水)	3/19 (木)	3/20 (金)	3/21 (土)	3/22 (日)	3/23 (月)	3/24 (火)	3/25 (水)	3/26 (木)	3/27 (金)	3/28 (土)	3/29 (日)	3/30 (月)	3/31 (火)	平均値	最大値	最小値
0-1	-0.11	-0.29	-0.11	-0.04	-0.22	-0.11	-0.07	-0.04	-0.04	-0.04	-0.36	-0.32	-0.32	-0.25	-0.22	-0.18	-0.04	-0.18	-0.07	-0.04	-0.04	-0.25	-0.29	-0.36	-0.36	-0.36	-0.32	-0.29	-0.25	-0.25	-0.25	-0.20	-0.04	-0.36
1-2	-0.07	-0.32	-0.07	-0.04	-0.22	-0.11	-0.07	-0.04	-0.04	-0.04	-0.36	-0.32	-0.36	-0.25	-0.14	-0.18	-0.04	-0.18	-0.07	-0.04	-0.07	-0.25	-0.32	-0.32	-0.32	-0.36	-0.32	-0.29	-0.25	-0.25	-0.25	-0.19	-0.04	-0.36
2-3	-0.07	-0.32	-0.25	-0.04	-0.25	-0.11	-0.07	-0.04	-0.07	-0.04	-0.32	-0.32	-0.32	-0.29	-0.25	-0.18	-0.04	-0.22	-0.04	-0.04	-0.07	-0.14	-0.32	-0.36	-0.32	-0.32	-0.29	-0.29	-0.25	-0.22	-0.25	-0.20	-0.04	-0.36
3-4	-0.07	-0.32	-0.25	-0.04	-0.29	-0.22	-0.07	-0.04	-0.07	-0.07	-0.32	-0.32	-0.32	-0.29	-0.11	-0.14	-0.04	-	-0.04	-0.04	-0.11	-0.22	-0.32	-0.36	-0.32	-0.32	-0.29	-0.29	-0.25	-0.25	-0.25	-0.20	-0.04	-0.36
4-5	-0.07	-0.32	-0.22	-0.04	-0.29	-0.11	-0.07	-0.04	-0.04	-0.25	-0.32	-0.32	-0.32	-0.29	-0.07	-0.14	-0.04	-	-0.04	-0.04	-0.07	-0.22	-0.32	-0.36	-0.32	-0.32	-0.29	-0.25	-0.25	-0.25	-0.25	-0.20	-0.04	-0.36
5-6	-0.04	-0.32	-0.11	-0.04	-0.32	-0.11	-0.07	-0.04	-0.04	-0.29	-0.32	-0.29	-0.29	-0.25	-0.14	-0.18	0.04	0.00	-0.04	-0.04	0.04	0.04	0.07	0.07	0.11	0.11	0.14	0.14	0.14	0.14	0.14	-0.06	0.14	-0.32
6-7	0.14	0.29	0.07	0.04	0.40	0.25	0.14	0.04	0.11	0.40	0.47	0.43	0.43	0.36	0.22	0.25	0.47	0.22	0.04	0.07	0.14	0.54	0.68	0.83	0.83	0.83	0.83	0.47	0.79	0.76	0.72	0.40	0.83	0.04
7-8	0.14	1.15	0.11	0.22	1.19	0.50	0.47	0.11	0.22	1.33	1.33	1.19	1.37	1.12	0.50	0.65	1.19	1.04	0.14	0.25	0.36	1.30	1.44	1.62	1.62	1.62	1.62	0.65	1.44	1.48	1.51	0.93	1.62	0.11
8-9	0.58	1.19	0.22	0.79	1.12	1.30	0.50	0.14	0.58	1.12	1.19	1.44	1.69	1.62	0.54	1.15	1.66	1.62	0.50	0.36	0.58	1.87	2.02	2.27	2.23	2.23	2.23	1.33	2.16	2.12	2.12	1.31	2.27	0.14
9-10	0.18	2.38	0.43	2.34	2.41	1.26	0.76	0.14	0.65	1.30	2.59	2.52	2.56	2.38	0.72	1.73	2.52	2.09	0.54	0.65	1.04	2.48	2.59	2.81	2.77	2.81	2.81	1.91	2.70	2.66	2.66	1.85	2.81	0.14
10-11	0.32	2.70	0.61	2.59	2.74	2.12	0.79	0.22	0.65	2.16	2.92	2.84	2.88	2.09	0.79	2.41	2.81	1.80	0.68	1.66	1.30	2.81	2.77	3.10	3.10	3.13	3.13	2.52	1.94	2.99	3.02	2.12	3.13	0.22
11-12	0.25	2.84	0.43	2.63	2.88	2.16	0.68	1.08	0.36	0.68	3.02	2.95	2.95	2.05	1.01	2.84	2.88	2.92	0.47	1.37	1.33	2.88	1.58	3.24	3.20	3.20	3.20	2.95	1.15	3.02	3.17	2.11	3.24	0.25
12-13	0.61	2.70	0.72	2.52	1.48	2.63	0.90	0.47	0.68	1.84	2.23	2.81	2.81	1.12	0.65	1.30	2.59	1.48	0.11	2.23	1.08	2.70	0.50	3.02	3.02	3.02	3.02	2.92	0.40	2.84	2.95	1.85	3.02	0.11
13-14	0.14	2.38	0.50	2.27	2.38	0.97	0.54	0.43	0.25	0.79	2.52	2.38	2.38	1.12	1.73	0.76	2.38	1.55	0.25	1.04	2.38	2.23	0.94	2.66	2.66	2.63	2.56	2.84	0.65	2.52	2.59	1.66	2.84	0.14
14-15	0.11	1.69	0.29	1.62	1.76	1.44	0.58	0.54	0.22	0.25	1.94	1.76	0.76	1.08	1.55	0.61	1.73	0.97	0.18	0.58	1.51	1.69	0.86	2.09	2.05	2.05	2.09	2.05	0.22	1.80	2.02	1.23	2.09	0.11
15-16	0.07	0.97	0.22	1.01	1.08	0.79	0.32	0.25	0.11	0.22	1.33	1.08	1.04	0.68	0.79	0.22	0.61	0.43	0.25	0.54	1.08	0.76	0.90	1.30	1.30	1.26	1.33	1.22	0.18	1.19	1.26	0.77	1.33	0.07
16-17	-0.04	0.25	0.04	0.29	0.29	0.14	0.07	0.07	0.04	0.18	0.11	0.32	0.29	0.32	0.29	0.07	0.22	0.14	0.14	0.11	0.36	0.36	0.04	0.32	0.50	0.47	0.54	0.43	0.11	0.47	0.22	0.23	0.54	-0.04
17-18	-0.04	-0.32	-0.07	-0.29	-0.22	-0.22	-0.07	-0.07	-0.04	-0.36	-0.32	-0.29	-0.32	-0.29	-0.29	-0.07	-0.29	-0.18	-0.14	-0.25	-0.29	-0.29	-0.14	-0.36	-0.36	-0.32	-0.36	-0.32	-0.11	0.04	0.04	-0.22	0.04	-0.36
18-19	0.00	-0.32	-0.07	-0.25	-0.22	-0.14	-0.07	-0.07	-0.04	-0.36	-0.36	-0.29	-0.25	-0.32	-0.25	-0.04	-0.29	-0.18	-0.22	-0.11	-0.29	-0.29	-0.29	-0.36	-0.36	-0.32	-0.36	-0.32	-0.11	-0.32	-0.29	-0.23	0.00	-0.36
19-20	0.00	-0.32	-0.07	-0.25	-0.22	-0.11	-0.07	-0.11	-0.04	-0.36	-0.36	-0.32	-0.25	-0.32	-0.25	-0.07	-0.22	-0.14	-0.18	-0.14	-0.29	-0.29	-0.25	-0.36	-0.36	-0.32	-0.36	-0.29	-0.14	-0.29	-0.29	-0.23	0.00	-0.36
20-21	0.00	-0.29	-0.07	-0.25	-0.18	-0.11	-0.07	-0.07	-0.04	-0.36	-0.36	-0.40	-0.29	-0.29	-0.25	-0.04	-0.25	-0.04	0.00	-0.11	-0.29	-0.29	-0.32	-0.36	-0.36	-0.32	-0.32	-0.29	-0.22	-0.25	-0.25	-0.22	0.00	-0.40
21-22	-0.04	-0.29	-0.04	-0.22	-0.18	-0.11	-0.07	-0.07	-0.04	-0.36	-0.36	-0.36	-0.29	-0.11	-0.22	-0.04	-0.25	-0.04	-0.04	-0.11	-0.07	-0.29	-0.32	-0.36	-0.36	-0.32	-0.29	-0.29	-0.25	-0.25	-0.25	-0.20	-0.04	-0.36
22-23	-0.04	-0.29	-0.07	-0.22	-0.18	-0.07	-0.07	-0.04	-0.04	-0.36	-0.36	-0.36	-0.29	-0.11	-0.18	-0.04	-0.22	-0.07	-0.04	-0.11	-0.22	-0.18	-0.32	-0.36	-0.36	-0.32	-0.29	-0.25	-0.25	-0.25	-0.25	-0.20	-0.04	-0.36
23-24	-0.11	-0.11	-0.04	-0.25	-0.18	-0.07	-0.07	-0.04	-0.04	-0.36	-0.32	-0.36	-0.29	-0.18	-0.14	-0.04	-0.22	-0.04	-0.04	-0.07	-0.29	-0.14	-0.32	-0.32	-0.36	-0.32	-0.29	-0.25	-0.25	-0.25	-0.22	-0.19	-0.04	-0.36
平均値	0.08	0.61	0.09	0.60	0.62	0.50	0.20	0.12	0.14	0.29	0.63	0.64	0.64	0.45	0.26	0.44	0.72	0.59	0.10	0.32	0.38	0.70	0.45	0.80	0.80	0.81	0.82	0.67	0.39	0.79	0.82	0.50		
最大値	0.61	2.84	0.72	2.63	2.88	2.63	0.90	1.08	0.68	2.16	3.02	2.95	2.95	2.38	1.73	2.84	2.88	2.92	0.68	2.23	2.38	2.88	2.77	3.24	3.20	3.20	3.20	2.95	2.70	3.02	3.17		3.24	
最小値	-0.11	-0.32	-0.25	-0.29	-0.32	-0.22	-0.07	-0.11	-0.07	-0.36	-0.36	-0.40	-0.36	-0.32	-0.29	-0.18	-0.29	-0.22	-0.22	-0.25	-0.29	-0.29	-0.32	-0.36	-0.36	-0.36	-0.36	-0.32	-0.25	-0.32	-0.29			-0.40

注）表中の「-」は欠測を示す。

表 1.1.1-20（7）　日射・放射量の現地調査結果（4 月：事業実施区域内）

調査期間： 平成27年4月1日(水)～4月30日(木)
調査地点： 東部環境センター
測定項目： 日射・放射

単位：MJ/m^2

時＼日	4/1 (水)	4/2 (木)	4/3 (金)	4/4 (土)	4/5 (日)	4/6 (月)	4/7 (火)	4/8 (水)	4/9 (木)	4/10 (金)	4/11 (土)	4/12 (日)	4/13 (月)	4/14 (火)	4/15 (水)	4/16 (木)	4/17 (金)	4/18 (土)	4/19 (日)	4/20 (月)	4/21 (火)	4/22 (水)	4/23 (木)	4/24 (金)	4/25 (土)	4/26 (日)	4/27 (月)	4/28 (火)	4/29 (水)	4/30 (木)	平均値	最大値	最小値
0-1	-0.22	-0.14	-0.25	-0.11	-0.07	-0.18	-0.04	-0.07	-0.07	-0.29	-0.04	-0.07	-0.25	0.00	0.00	-0.29	-0.14	-0.32	-0.29	-0.11	0.00	-0.22	-0.25	-0.22	-0.18	-0.14	-0.22	-0.25	-0.22	-0.22	-0.16	0.00	-0.32
1-2	-0.22	-0.07	-0.25	-0.11	-0.04	-0.14	-0.04	-0.04	-0.07	-0.25	-0.04	-0.29	-0.14	0.00	-0.04	-0.25	-0.18	-0.32	-0.29	-0.11	-0.04	-0.14	-0.22	-0.18	-0.18	-0.11	-0.22	-0.25	-0.22	-0.22	-0.16	0.00	-0.32
2-3	-0.22	-0.22	-0.22	-0.11	-0.04	-0.18	-0.04	-0.04	-0.07	-0.22	-0.04	-0.25	-0.11	-0.04	-0.04	-0.25	-0.14	-0.32	-0.29	-0.04	-0.04	-0.14	-0.25	-0.22	-0.22	-0.14	-0.22	-0.25	-0.22	-0.14	-0.16	-0.04	-0.32
3-4	-0.18	-0.25	-0.22	-0.07	-0.07	-0.07	-0.04	-0.04	-0.07	-0.18	-0.04	-0.25	-0.07	-0.04	-0.04	-0.25	-0.18	-0.29	-0.25	-0.04	-0.04	-0.14	-0.25	-0.18	-0.25	-0.25	-0.22	-0.22	-0.22	-0.22	-0.15	-0.04	-0.29
4-5	-0.18	-0.25	-0.22	0.00	-0.07	-0.14	-0.04	-0.04	-0.11	-0.22	0.00	-0.14	-0.11	-0.04	-0.18	-0.25	-0.18	-0.29	-0.25	-0.04	-0.07	-0.18	-0.22	-0.18	-0.22	-0.22	0.04	0.04	-0.14	0.04	-0.13	0.04	-0.29
5-6	0.07	0.18	0.07	0.00	0.04	0.14	0.04	-0.04	0.25	0.14	0.04	0.29	0.07	0.14	0.25	0.36	0.07	0.32	0.14	0.14	0.11	0.29	0.29	0.32	0.29	0.32	0.29	0.29	0.40	0.40	0.19	0.40	-0.04
6-7	0.14	0.79	0.40	0.04	0.18	0.86	0.04	0.04	1.12	0.72	0.22	0.86	0.22	0.36	1.19	1.08	0.90	0.97	0.50	0.32	0.18	1.15	1.01	0.65	1.01	1.15	1.15	1.15	0.90	0.79	0.67	1.19	0.04
7-8	0.40	1.58	1.37	0.11	0.22	1.40	0.22	0.18	1.73	0.79	0.47	1.76	0.14	0.40	1.84	1.80	1.69	1.80	0.83	1.26	0.40	1.44	1.48	1.48	1.76	1.87	1.91	1.94	1.55	1.94	1.19	1.94	0.11
8-9	0.65	2.38	2.27	0.22	0.43	2.20	0.11	0.32	2.20	0.76	0.90	2.48	0.40	0.36	2.59	2.45	2.30	2.45	0.83	0.83	0.40	2.59	2.52	1.62	2.30	2.52	2.52	2.56	2.23	2.56	1.63	2.59	0.11
9-10	2.09	3.20	2.02	0.47	0.68	2.66	0.22	0.29	2.95	0.97	0.94	2.95	0.25	0.29	2.99	2.92	2.70	2.99	1.37	0.54	0.29	3.24	2.99	2.95	2.88	3.02	2.99	2.81	1.80	2.81	1.98	3.24	0.22
10-11	0.72	3.53	3.28	0.61	0.61	2.95	0.40	0.43	3.35	0.61	1.01	3.28	0.43	0.86	3.20	3.06	2.66	3.06	0.58	0.79	0.43	2.92	3.31	2.23	1.69	3.31	3.24	3.13	1.84	2.59	2.00	3.53	0.40
11-12	1.51	3.24	0.83	0.58	0.72	3.20	0.18	0.58	2.77	0.79	1.12	2.81	0.54	0.76	3.46	3.20	2.20	3.10	1.37	0.65	0.79	2.20	3.38	2.84	1.73	3.42	3.31	3.24	1.69	1.37	1.92	3.46	0.18
12-13	1.08	3.06	0.76	0.65	0.54	1.58	0.58	0.36	2.63	0.65	1.69	2.45	0.14	0.72	2.56	2.99	1.15	2.88	1.08	0.18	0.90	1.80	3.20	1.62	1.51	2.38	3.02	3.06	2.77	3.67	1.72	3.67	0.14
13-14	0.50	2.63	0.61	0.76	0.50	1.12	0.25	0.36	2.66	0.90	1.30	2.20	0.18	0.43	1.87	2.34	2.56	2.59	0.65	0.25	0.86	1.69	2.84	1.76	2.02	2.84	2.74	2.59	1.51	2.38	1.53	2.84	0.18
14-15	1.84	2.02	0.54	0.79	0.36	1.26	0.36	0.18	2.20	0.47	1.87	1.55	0.14	0.36	1.98	1.44	1.73	2.09	0.65	0.32	0.43	1.44	2.16	1.19	2.16	2.16	2.20	1.91	2.27	1.51	1.32	2.27	0.14
15-16	0.43	1.30	0.61	0.50	0.25	0.25	0.11	0.18	1.40	0.14	0.36	0.97	0.14	0.14	0.47	0.65	0.11	1.22	0.36	0.14	0.32	0.76	1.19	0.90	1.33	1.48	1.44	1.30	1.01	1.80	0.71	1.80	0.11
16-17	0.14	0.50	0.11	0.18	0.07	0.18	0.04	0.14	0.36	0.07	0.22	0.36	0.11	0.07	0.32	0.14	0.07	0.65	0.18	0.22	0.22	0.11	0.47	0.36	0.61	0.72	0.68	0.50	0.79	0.79	0.31	0.79	0.04
17-18	-0.04	0.04	-0.11	0.04	-0.07	-0.07	-0.07	-0.07	0.04	-0.07	-0.07	0.04	-0.04	-0.04	0.04	0.04	-0.07	0.07	0.04	0.04	0.04	0.04	0.11	0.11	0.11	0.11	0.11	0.11	0.11	0.11	0.02	0.11	-0.11
18-19	-0.04	-0.29	-0.14	-0.07	-0.07	-0.04	-0.04	-0.07	-0.11	-0.07	-0.07	-0.25	-0.04	-0.04	-0.29	-0.18	-0.07	-0.29	-0.11	-0.04	-0.07	-0.11	-0.22	-0.25	-0.29	-0.29	-0.29	-0.25	-0.18	-0.29	-0.15	-0.04	-0.29
19-20	-0.04	-0.29	-0.11	-0.04	-0.07	-0.04	-0.04	-0.07	-0.22	-0.07	-0.11	-0.18	-0.04	-0.04	-0.29	-0.22	-0.11	-0.25	-0.11	-0.04	-0.11	-0.11	-0.22	-0.22	-0.22	-0.29	-0.29	-0.22	-0.25	-0.25	-0.15	-0.04	-0.29
20-21	-0.04	-0.29	-0.11	-0.07	-0.04	-0.04	-0.04	-0.07	-0.32	-0.07	-0.07	-0.18	-0.04	-0.04	-0.29	-0.18	-0.14	-0.29	-0.11	-0.04	-0.11	-0.11	-0.22	-0.22	-0.29	-0.25	-0.29	-0.22	-0.25	-0.25	-0.16	-0.04	-0.32
21-22	-0.04	-0.29	-0.11	-0.04	-0.04	-0.04	-0.04	-0.07	-0.29	-0.04	-0.07	-0.18	-0.04	-0.04	-0.22	-0.18	-0.11	-0.29	-0.11	-0.04	-0.07	-0.18	-0.18	-0.18	-0.29	-0.25	-0.25	-0.22	-0.25	-0.25	-0.15	-0.04	-0.29
22-23	-0.04	-0.29	-0.11	-0.04	-0.04	-0.04	-0.04	-0.07	-0.29	-0.04	-0.25	-0.22	0.00	-0.04	-0.29	-0.14	-0.32	-0.25	-0.11	-0.11	-0.07	-0.18	-0.25	-0.18	-0.25	-0.25	-0.25	-0.18	-0.25	-0.25	-0.16	0.00	-0.32
23-24	-0.14	-0.25	-0.11	-0.04	-0.22	-0.04	-0.04	-0.07	-0.29	-0.04	-0.29	-0.22	0.00	-0.04	-0.29	-0.14	-0.32	-0.25	-0.11	-0.04	-0.07	-0.18	-0.18	-0.18	-0.18	-0.25	-0.25	-0.22	-0.18	-0.22	-0.16	0.00	-0.32
平均値	0.34	0.91	0.45	0.18	0.16	0.70	0.09	0.10	0.91	0.23	0.38	0.82	0.08	0.19	0.87	0.84	0.67	0.88	0.27	0.21	0.20	0.75	0.94	0.66	0.70	0.95	0.96	0.93	0.69	0.85	0.56		
最大値	2.09	3.53	3.28	0.79	0.72	3.20	0.58	0.58	3.35	0.97	1.87	3.28	0.54	0.86	3.46	3.20	2.70	3.10	1.37	1.26	0.90	3.24	3.38	2.95	2.88	3.42	3.31	3.24	2.77	3.67		3.67	
最小値	-0.22	-0.29	-0.25	-0.11	-0.22	-0.18	-0.07	-0.07	-0.32	-0.29	-0.29	-0.29	-0.25	-0.04	-0.29	-0.29	-0.32	-0.32	-0.29	-0.11	-0.11	-0.22	-0.25	-0.25	-0.29	-0.29	-0.29	-0.25	-0.25	-0.29			-0.32

表 1.1.1-20（8）　日射・放射量の現地調査結果（5 月：事業実施区域内）

調査期間：平成27年5月1日(金)～5月31日(日)
調査地点：東部環境センター
測定項目：日射・放射

単位：MJ/m^2

時＼日	5/1 (金)	5/2 (土)	5/3 (日)	5/4 (月)	5/5 (火)	5/6 (水)	5/7 (木)	5/8 (金)	5/9 (土)	5/10 (日)	5/11 (月)	5/12 (火)	5/13 (水)	5/14 (木)	5/15 (金)	5/16 (土)	5/17 (日)	5/18 (月)	5/19 (火)	5/20 (水)	5/21 (木)	5/22 (金)	5/23 (土)	5/24 (日)	5/25 (月)	5/26 (火)	5/27 (水)	5/28 (木)	5/29 (金)	5/30 (土)	5/31 (日)	平均値	最大値	最小値
0-1	-0.22	-0.25	-0.14	-0.14	-0.11	-0.29	-0.14	-0.11	-0.18	-0.18	-0.32	-0.18	0.00	-0.25	-0.22	-0.18	-0.14	-0.25	-0.07	-0.04	-0.07	-0.29	-0.22	-0.14	-0.25	-0.22	-0.25	-0.07	-0.14	-0.18	-0.11	-0.17	0.00	-0.32
1-2	-0.22	-0.25	-0.22	-0.14	-0.18	-0.25	-0.14	-0.14	-0.14	-0.22	-0.32	-0.18	0.00	-0.25	-0.22	-0.11	-0.11	-0.22	-0.07	-0.04	-0.07	-0.29	-0.25	-0.14	-0.22	-0.22	-0.25	-0.07	-0.14	-0.18	-0.11	-0.17	0.00	-0.32
2-3	-0.22	-0.22	-0.25	-0.11	-0.07	-0.25	-0.22	-0.14	-0.14	-0.22	-0.32	-0.14	0.00	-0.25	-0.22	-0.11	-0.14	-0.25	-0.07	-0.04	-0.07	-0.29	-0.25	-0.14	-0.22	-0.22	-0.25	-0.07	-0.18	-0.18	-0.14	-0.17	0.00	-0.32
3-4	-0.22	-0.22	-0.25	-0.11	-0.07	-0.25	-0.18	-0.14	-0.11	-0.22	-0.32	-0.11	-0.07	-0.25	-0.22	-0.11	-0.11	-0.25	-0.04	-0.04	-0.07	-0.25	-0.22	-0.11	-0.22	-0.22	-0.25	-0.07	-0.18	-0.22	-0.14	-0.17	-0.04	-0.32
4-5	0.04	0.04	0.04	-0.11	-0.07	0.04	0.07	0.04	0.04	0.07	0.07	0.04	0.07	0.11	0.07	0.00	0.04	0.11	0.04	0.04	0.00	0.18	0.11	0.04	0.14	0.11	0.11	0.04	0.07	0.18	0.11	0.06	0.18	-0.11
5-6	0.43	0.47	0.29	0.18	0.11	0.58	0.04	0.29	0.11	0.68	0.68	0.29	0.18	0.65	0.58	0.11	0.25	0.40	0.04	0.18	0.14	0.43	0.54	0.25	0.65	0.68	0.68	0.11	0.25	0.47	0.43	0.36	0.68	0.04
6-7	1.22	1.19	1.01	0.50	0.32	1.33	0.32	0.54	0.22	1.26	1.44	0.68	1.37	1.40	1.26	0.22	0.94	0.97	0.22	0.72	1.58	0.90	1.33	0.43	1.33	1.26	1.22	0.61	0.29	0.65	0.76	0.89	1.58	0.22
7-8	1.98	1.94	1.58	1.40	0.65	2.02	0.36	1.91	0.79	2.12	2.20	1.94	2.05	1.87	1.98	0.29	1.04	1.48	0.11	2.02	2.23	1.40	1.91	0.68	2.38	2.09	2.09	1.04	0.58	2.09	2.05	1.56	2.38	0.11
8-9	2.52	2.56	2.56	1.66	1.40	2.59	0.32	2.38	0.65	2.70	2.74	0.79	2.34	2.74	2.52	0.61	2.66	2.63	0.36	2.63	2.81	1.55	1.84	2.38	2.74	2.66	2.59	2.02	0.79	2.74	2.63	2.07	2.81	0.32
9-10	2.99	2.99	2.41	1.51	1.30	3.02	0.61	2.95	0.54	3.17	3.28	2.20	3.17	2.59	2.99	1.12	3.31	1.12	0.65	2.63	3.31	2.70	2.02	2.27	2.38	3.13	3.02	2.23	0.83	3.17	3.10	2.35	3.31	0.54
10-11	3.17	3.24	2.95	3.35	1.69	3.13	0.58	3.20	0.76	3.42	3.53	1.76	3.38	3.42	3.24	0.14	3.49	2.30	1.69	2.92	3.56	3.02	2.30	2.41	2.56	3.38	3.31	3.17	0.79	3.42	3.42	2.67	3.56	0.14
11-12	3.38	3.42	3.02	3.42	3.28	2.52	0.54	3.38	1.37	3.49	3.56	2.45	3.42	3.46	3.28	0.72	3.53	2.16	0.68	2.45	3.56	3.06	3.35	3.17	2.05	3.46	3.38	3.49	0.72	3.49	3.49	2.80	3.56	0.54
12-13	3.24	3.24	3.20	3.02	2.99	2.66	1.55	3.20	1.26	3.28	3.28	1.37	3.28	3.17	2.81	0.43	3.24	1.22	0.68	2.12	3.31	3.49	3.20	2.81	1.58	3.28	3.20	2.84	0.61	3.28	3.42	2.59	3.49	0.43
13-14	2.84	2.84	2.99	0.83	2.92	2.09	2.27	2.77	0.61	2.92	2.92	0.83	2.88	2.88	1.94	1.22	2.92	1.26	1.01	2.70	3.02	2.56	1.94	2.02	1.04	2.84	2.74	1.37	0.61	3.02	2.38	2.17	3.02	0.61
14-15	2.27	2.23	2.38	2.02	2.34	1.33	1.40	2.23	0.47	2.48	1.58	0.22	2.30	2.12	0.94	1.04	2.09	0.90	0.43	2.30	2.45	1.55	1.87	1.33	1.40	2.34	2.23	0.86	0.90	2.16	2.52	1.70	2.52	0.22
15-16	1.55	1.44	1.40	1.44	1.58	0.90	1.58	1.44	0.40	1.76	1.40	0.29	1.69	0.83	0.94	0.61	1.51	0.43	0.72	1.51	1.80	1.08	0.97	1.15	0.83	1.62	1.48	0.86	0.22	1.62	1.80	1.19	1.80	0.22
16-17	0.76	0.72	0.40	0.14	0.83	0.40	0.76	0.72	0.14	0.54	0.43	0.18	0.86	0.50	0.43	0.29	0.79	0.25	0.11	0.65	0.97	0.83	0.58	0.97	0.43	0.83	0.79	0.47	0.07	0.54	0.61	0.55	0.97	0.07
17-18	0.14	0.14	0.11	0.22	0.18	0.07	0.14	0.14	0.04	0.22	0.18	0.04	0.22	0.18	0.11	0.04	0.40	0.07	0.18	0.22	0.25	0.25	0.18	0.29	0.22	0.22	0.22	0.07	0.04	0.11	0.18	0.16	0.40	0.04
18-19	-0.29	-0.29	-0.22	-0.22	-0.32	-0.22	-0.25	-0.29	-0.07	-0.14	-0.29	-0.07	-0.32	-0.25	-0.18	-0.07	-0.29	-0.11	-0.04	-0.14	-0.36	-0.29	-0.22	-0.25	-0.22	-0.29	-0.22	-0.14	-0.04	-0.14	-0.18	-0.21	-0.04	-0.36
19-20	-0.29	-0.29	-0.18	-0.18	-0.32	-0.22	-0.25	-0.25	-0.04	-0.14	-0.25	-0.04	-0.32	-0.25	-0.18	-0.07	-0.25	-0.11	-0.04	-0.11	-0.32	-0.29	-0.22	-0.22	-0.22	-0.29	-0.22	-0.18	-0.07	-0.11	-0.22	-0.20	-0.04	-0.32
20-21	-0.29	-0.25	-0.18	-0.22	-0.32	-0.18	-0.25	-0.25	-0.07	-0.29	-0.22	0.00	-0.29	-0.25	-0.18	-0.07	-0.22	-0.07	-0.04	-0.14	-0.32	-0.29	-0.22	-0.22	-0.22	-0.25	-0.07	-0.18	-0.04	-0.11	-0.18	-0.19	0.00	-0.32
21-22	-0.29	-0.25	-0.14	-0.11	-0.29	-0.18	-0.22	-0.22	-0.07	-0.32	-0.29	0.00	-0.29	-0.22	-0.18	-0.07	-0.25	-0.07	-0.04	-0.07	-0.32	-0.29	-0.18	-0.25	-0.22	-0.25	-0.18	-0.18	-0.04	-0.11	-0.18	-0.19	0.00	-0.32
22-23	-0.25	-0.25	-0.14	-0.14	-0.29	-0.14	-0.22	-0.25	-0.18	-0.36	-0.25	0.00	-0.29	-0.22	-0.18	-0.07	-0.25	-0.07	-0.04	-0.07	-0.29	-0.25	-0.18	-0.25	-0.25	-0.25	-0.14	-0.18	-0.04	-0.11	-0.22	-0.19	0.00	-0.36
23-24	-0.25	-0.22	-0.14	-0.04	-0.29	-0.14	-0.18	-0.22	-0.11	-0.32	-0.25	0.00	-0.25	-0.22	-0.18	-0.07	-0.25	-0.07	-0.04	-0.07	-0.25	-0.25	-0.14	-0.25	-0.22	-0.25	-0.07	-0.18	-0.14	-0.11	-0.22	-0.17	0.00	-0.32
平均値	1.00	1.00	0.94	0.76	0.72	0.86	0.35	0.97	0.26	1.07	1.02	0.52	1.06	0.98	0.88	0.25	1.01	0.58	0.27	0.93	1.12	0.84	0.84	0.76	0.73	1.06	1.05	0.74	0.24	1.06	1.05	0.80		
最大値	3.38	3.42	3.20	3.42	3.28	3.13	2.27	3.38	1.37	3.49	3.56	2.45	3.42	3.46	3.28	1.22	3.53	2.63	1.69	2.92	3.56	3.49	3.35	3.17	2.74	3.46	3.38	3.49	0.90	3.49	3.49		3.56	
最小値	-0.29	-0.29	-0.25	-0.22	-0.32	-0.29	-0.25	-0.29	-0.18	-0.36	-0.32	-0.18	-0.32	-0.25	-0.22	-0.18	-0.29	-0.25	-0.07	-0.14	-0.36	-0.29	-0.25	-0.25	-0.25	-0.29	-0.25	-0.18	-0.18	-0.22	-0.22			-0.36

表 1.1.1-20（9）　日射・放射量の現地調査結果（6 月：事業実施区域内）

調査期間：　平成27年6月1日(月)～6月30日(火)
調査地点：　東部環境センター
測定項目：日射・放射

単位：MJ/m^2

時＼日	6/1 (月)	6/2 (火)	6/3 (水)	6/4 (木)	6/5 (金)	6/6 (土)	6/7 (日)	6/8 (月)	6/9 (火)	6/10 (水)	6/11 (木)	6/12 (金)	6/13 (土)	6/14 (日)	6/15 (月)	6/16 (火)	6/17 (水)	6/18 (木)	6/19 (金)	6/20 (土)	6/21 (日)	6/22 (月)	6/23 (火)	6/24 (水)	6/25 (木)	6/26 (金)	6/27 (土)	6/28 (日)	6/29 (月)	6/30 (火)	平均値	最大値	最小値
0-1	-0.18	-0.22	-0.11	-0.18	-0.29	-0.04	-0.14	-0.22	-0.04	-0.22	-0.18	-0.11	-0.07	-0.11	-0.11	-0.14	-0.07	-0.11	-0.11	-0.04	-0.07	-0.11	-0.14	-0.22	-0.18	-0.22	-0.04	-0.14	-0.07	-0.22	-0.14	-0.04	-0.29
1-2	-0.07	-0.22	-0.14	-0.25	-0.29	-0.04	-0.11	-0.25	-0.04	-0.22	-0.18	-0.07	-0.11	-0.11	-0.14	-0.14	-0.07	-0.07	-0.11	-0.07	-0.14	-0.14	-0.14	-0.22	-0.14	-0.07	-0.04	-0.11	-0.11	-0.11	-0.13	-0.04	-0.29
2-3	-0.07	-0.22	-0.11	-0.07	-0.25	-0.04	-0.22	-0.22	-0.04	-0.22	-0.18	-0.07	-0.11	-0.11	-0.18	-0.14	-0.07	-0.07	-0.07	-0.14	-0.11	-0.11	-0.11	-0.22	-0.14	-0.18	-0.04	-0.18	-0.11	-0.07	-0.13	-0.04	-0.25
3-4	-0.22	-0.22	-0.11	-0.29	-0.25	-0.04	-0.22	-0.22	-0.04	-0.14	-0.18	-0.07	-0.04	-0.11	-0.18	-0.14	-0.04	-0.07	-0.07	-0.07	-0.07	-0.07	-0.11	-0.22	-0.11	-0.18	-0.04	-0.18	-0.11	-0.07	-0.13	-0.04	-0.29
4-5	0.04	0.14	0.07	0.14	0.07	0.00	0.18	0.11	0.04	0.14	0.11	0.07	0.11	0.04	0.11	0.07	0.04	0.04	0.04	0.18	0.04	0.07	0.07	0.11	0.07	0.11	0.04	0.07	0.07	0.11	0.08	0.18	0.00
5-6	0.18	0.76	0.11	0.72	0.36	0.07	0.36	0.68	0.07	0.43	0.36	0.18	0.29	0.04	0.61	0.22	0.11	0.22	0.25	0.76	0.11	0.29	0.40	0.50	0.40	0.32	0.14	0.72	0.36	0.14	0.34	0.76	0.04
6-7	0.43	0.68	0.14	0.83	0.72	0.32	0.83	1.08	0.11	0.97	0.68	0.32	0.58	0.22	1.12	0.54	0.14	0.40	0.25	1.01	0.47	0.61	1.08	1.01	0.58	0.43	0.47	1.26	1.80	0.47	0.65	1.80	0.11
7-8	1.04	2.20	0.29	1.69	2.38	1.26	2.12	0.79	0.32	1.01	1.19	0.65	1.08	0.40	1.94	1.30	0.40	0.36	0.32	1.94	0.72	0.72	1.04	1.87	1.84	0.54	0.58	2.20	2.09	0.83	1.17	2.38	0.29
8-9	2.63	2.70	0.11	3.10	1.87	2.09	2.66	1.62	0.65	2.81	1.62	0.79	1.30	0.22	2.34	1.40	0.43	1.15	0.76	3.20	1.69	1.44	1.87	2.70	2.59	1.12	0.58	2.77	1.69	1.51	1.71	3.20	0.11
9-10	3.10	1.62	0.36	3.20	1.30	3.02	2.66	2.05	0.83	2.77	3.10	0.43	2.02	0.36	2.88	1.55	0.94	0.90	0.68	3.06	1.12	0.58	1.69	2.88	2.81	0.90	0.43	3.28	3.46	1.26	1.84	3.46	0.36
10-11	3.35	3.28	0.36	2.56	0.90	2.92	1.62	0.97	1.91	3.53	2.70	1.01	2.66	0.65	2.92	0.79	0.94	1.69	0.97	3.71	1.37	1.48	2.77	3.38	1.51	0.94	0.83	3.35	3.78	0.58	1.98	3.78	0.36
11-12	3.38	2.20	1.37	2.66	1.01	1.62	2.74	1.91	0.72	2.81	3.17	0.61	3.53	1.58	3.06	0.90	1.33	1.51	1.08	3.13	1.15	2.56	1.69	3.49	1.40	0.86	0.25	3.60	2.81	1.40	1.98	3.60	0.25
12-13	3.28	3.46	0.83	3.46	0.54	1.62	2.59	3.10	0.68	2.99	2.74	1.76	1.80	1.73	1.87	2.63	1.12	0.25	1.12	3.46	1.51	3.38	3.71	3.28	2.30	0.36	0.65	3.28	2.92	2.16	2.15	3.71	0.25
13-14	2.88	1.37	1.15	3.13	0.29	2.09	2.70	1.73	0.97	0.90	2.23	1.37	2.09	1.37	2.16	1.37	1.15	0.18	0.72	2.59	0.83	2.38	1.91	2.92	2.84	0.50	0.25	3.06	2.70	1.01	1.69	3.13	0.18
14-15	2.30	1.08	0.83	2.52	0.36	0.86	2.20	0.65	0.65	0.79	0.83	0.47	1.69	0.97	1.22	0.61	0.18	0.79	0.43	2.30	0.54	1.12	0.36	2.38	2.12	0.36	0.76	2.16	1.91	0.83	1.14	2.52	0.18
15-16	1.76	0.58	0.47	1.87	0.29	1.19	0.76	0.47	0.76	1.04	1.26	0.40	0.86	0.68	1.66	0.32	0.14	0.29	0.40	1.37	0.58	1.19	0.47	1.08	0.86	0.14	0.50	0.83	1.08	0.14	0.78	1.87	0.14
16-17	0.90	0.43	0.22	1.08	0.04	0.32	0.61	0.32	0.18	0.72	0.90	0.22	0.32	0.50	0.76	0.18	0.32	0.22	0.14	0.47	0.68	0.47	0.18	0.54	0.94	0.04	0.22	0.50	0.43	0.04	0.43	1.08	0.04
17-18	0.25	0.14	0.14	0.36	-0.04	0.04	0.25	0.18	0.11	0.36	0.22	0.14	0.14	0.14	0.22	0.11	0.14	0.14	0.11	0.22	0.54	0.18	0.11	0.18	0.22	0.04	0.07	0.25	0.18	-0.07	0.17	0.54	-0.07
18-19	-0.25	-0.18	-0.11	-0.32	-0.04	-0.11	-0.22	-0.14	-0.11	0.04	-0.22	-0.07	-0.14	-0.14	-0.18	-0.11	-0.11	-0.14	-0.04	-0.18	-0.07	-0.18	-0.11	-0.22	-0.22	-0.04	0.04	0.04	0.04	-0.07	-0.12	0.04	-0.32
19-20	-0.25	-0.18	-0.14	-0.32	-0.04	-0.14	-0.22	-0.11	-0.14	-0.22	-0.18	-0.07	-0.14	-0.14	-0.14	-0.11	-0.11	-0.14	-0.04	-0.11	-0.11	-0.18	-0.07	-0.18	-0.22	-0.07	-0.14	-0.22	-0.22	-0.07	-0.15	-0.04	-0.32
20-21	-0.25	-0.18	-0.14	-0.32	-0.04	-0.11	-0.22	-0.11	-0.14	-0.22	-0.14	-0.07	-0.11	-0.14	-0.14	-0.07	-0.07	-0.14	-0.07	-0.14	-0.11	-0.18	-0.04	-0.22	-0.22	-0.04	-0.14	-0.18	-0.25	-0.11	-0.14	-0.04	-0.32
21-22	-0.22	-0.11	-0.11	-0.32	-0.04	-0.22	-0.22	-0.11	-0.18	-0.22	-0.11	-0.04	-0.11	-0.14	-0.22	-0.04	-0.07	-0.14	-0.07	-0.11	-0.11	-0.18	-0.07	-0.22	-0.22	-0.04	-0.14	-0.07	-0.25	-0.11	-0.14	-0.04	-0.32
22-23	-0.22	-0.14	-0.14	-0.29	-0.04	-0.18	-0.22	-0.07	-0.18	-0.22	-0.11	-0.04	-0.11	-0.14	-0.18	-0.07	-0.07	-0.18	-0.04	-0.11	-0.11	-0.18	-0.07	-0.18	-0.22	-0.04	-0.11	-0.07	-0.25	-0.11	-0.14	-0.04	-0.29
23-24	-0.22	-0.14	-0.14	-0.29	-0.04	-0.11	-0.22	-0.07	-0.18	-0.18	-0.11	-0.04	-0.11	-0.11	-0.14	-0.04	-0.04	-0.11	-0.07	-0.11	-0.11	-0.14	-0.14	-0.18	-0.22	-0.04	-0.14	-0.07	-0.25	-0.11	-0.13	-0.04	-0.29
平均値	0.98	0.78	0.22	1.03	0.37	0.68	0.84	0.59	0.29	0.81	0.81	0.32	0.73	0.32	0.89	0.46	0.28	0.29	0.27	1.10	0.43	0.63	0.68	1.01	0.77	0.24	0.21	1.09	0.99	0.39	0.62		
最大値	3.38	3.46	1.37	3.46	2.38	3.02	2.74	3.10	1.91	3.53	3.17	1.76	3.53	1.73	3.06	2.63	1.33	1.69	1.12	3.71	1.69	3.38	3.71	3.49	2.84	1.12	0.83	3.60	3.78	2.16		3.78	
最小値	-0.25	-0.22	-0.14	-0.32	-0.29	-0.22	-0.22	-0.25	-0.18	-0.22	-0.22	-0.11	-0.14	-0.14	-0.22	-0.14	-0.11	-0.18	-0.11	-0.18	-0.14	-0.18	-0.14	-0.22	-0.22	-0.22	-0.14	-0.22	-0.25	-0.22			-0.32

表 1.1.1-20（10）　日射・放射量の現地調査結果（7 月：事業実施区域内）

調査期間：　平成27年7月1日(水)～7月31日(金)
調査地点：　東部環境センター
測定項目：　日射・放射

単位：MJ/m^2

時＼日	7/1 (水)	7/2 (木)	7/3 (金)	7/4 (土)	7/5 (日)	7/6 (月)	7/7 (火)	7/8 (水)	7/9 (木)	7/10 (金)	7/11 (土)	7/12 (日)	7/13 (月)	7/14 (火)	7/15 (水)	7/16 (木)	7/17 (金)	7/18 (土)	7/19 (日)	7/20 (月)	7/21 (火)	7/22 (水)	7/23 (木)	7/24 (金)	7/25 (土)	7/26 (日)	7/27 (月)	7/28 (火)	7/29 (水)	7/30 (木)	7/31 (金)	平均値	最大値	最小値
0-1	-0.07	-0.11	-0.07	-0.04	-0.07	-0.07	-0.04	-0.11	-0.04	-0.07	-0.04	-0.18	-0.14	-0.18	-0.14	-0.07	-0.04	-0.18	-0.14	-0.07	-0.14	-0.22	-0.07	-0.07	-0.11	-0.14	-0.18	-0.14	-0.07	-0.14	-0.14	-0.11	-0.04	-0.22
1-2	-0.07	-0.11	-0.07	-0.04	-0.04	-0.07	-0.04	-0.07	-0.04	-0.11	-0.04	-0.18	-0.14	-0.18	-0.14	-0.07	-0.04	-0.14	-0.14	-0.07	-0.14	-0.22	-0.07	-0.11	-0.11	-0.14	-0.18	-0.14	-0.11	-0.11	-0.14	-0.11	-0.04	-0.22
2-3	-0.07	-0.11	-0.07	-0.07	-0.07	-0.07	-0.04	-0.07	-0.04	-0.11	-0.04	-0.18	-0.11	-0.18	-0.14	-0.04	-0.07	-0.14	-0.14	-0.07	-0.14	-0.22	-0.07	-0.11	-0.14	-0.14	-0.18	-0.14	-0.07	-0.14	-0.14	-0.11	-0.04	-0.22
3-4	-0.07	-0.11	-0.07	-0.04	-0.07	-0.07	-0.04	-0.07	-0.04	-0.14	-0.04	-0.18	-0.11	-0.18	-0.14	-0.04	-0.11	-0.14	-0.14	-0.11	-0.18	-0.22	-0.07	-0.11	-0.14	-0.14	-0.18	-0.07	-0.07	-0.14	-0.14	-0.11	-0.04	-0.22
4-5	-0.07	0.07	-0.04	0.04	-0.04	0.04	0.04	0.04	0.04	0.04	0.04	0.07	0.07	0.04	0.07	-0.11	0.07	0.07	0.07	0.04	0.04	0.04	-0.07	0.04	0.04	0.04	0.04	0.04	0.04	0.04	0.04	0.03	0.07	-0.11
5-6	0.04	0.29	0.04	0.07	0.11	0.11	0.14	0.25	0.11	0.18	0.18	0.54	0.36	0.68	0.47	0.04	0.36	0.54	0.61	0.61	0.50	0.61	0.11	0.43	0.36	0.32	0.50	0.22	0.22	0.43	0.36	0.32	0.68	0.04
6-7	0.11	0.76	0.14	0.11	0.18	0.18	0.36	0.65	0.11	0.43	0.83	0.72	0.83	0.68	0.76	0.04	0.65	0.65	0.58	0.72	0.79	0.86	0.32	0.61	0.79	0.90	1.15	0.47	0.86	0.94	1.01	0.59	1.15	0.04
7-8	0.25	0.36	0.11	0.94	0.25	0.29	0.32	0.76	0.18	1.01	1.91	0.97	1.87	2.02	2.09	0.14	0.36	1.73	1.66	1.98	1.76	2.02	0.36	2.02	1.30	1.40	1.84	0.11	0.68	1.69	1.66	1.10	2.09	0.11
8-9	0.18	0.36	0.25	0.86	0.61	0.54	0.79	0.72	0.43	1.76	2.52	2.52	2.56	2.63	2.59	0.76	0.58	2.05	2.56	2.48	2.38	2.63	1.04	2.23	2.23	2.05	2.48	0.25	1.30	2.05	2.34	1.57	2.63	0.18
9-10	0.36	0.29	0.54	0.43	0.61	0.76	0.72	1.84	0.36	2.34	3.10	2.77	3.02	3.10	2.74	0.14	0.97	0.86	2.81	2.09	2.88	3.06	2.74	2.45	2.92	2.95	2.92	2.20	1.15	1.73	2.81	1.86	3.10	0.14
10-11	0.29	0.43	0.50	0.43	0.94	0.61	0.83	1.08	0.61	3.38	3.38	3.28	3.28	3.35	2.34	0.18	1.76	1.26	3.24	2.70	3.24	3.28	2.70	3.06	3.13	2.95	3.20	2.27	0.86	1.73	3.02	2.04	3.38	0.18
11-12	0.29	2.48	0.29	1.08	0.50	0.90	1.76	0.97	0.50	3.35	3.46	3.31	3.10	3.42	2.88	0.14	0.36	1.15	3.42	3.06	3.31	3.38	1.44	3.46	1.66	3.28	3.24	2.09	2.56	3.24	3.06	2.17	3.46	0.14
12-13	0.32	1.01	0.29	0.43	0.32	0.32	0.94	0.58	0.61	3.20	3.28	3.20	3.13	3.31	3.35	0.58	2.12	1.58	3.06	3.17	3.17	3.28	2.09	1.22	2.66	3.06	3.06	3.24	2.09	1.33	2.99	2.03	3.35	0.29
13-14	0.18	0.61	0.32	0.61	0.40	0.40	1.26	0.40	0.97	2.84	2.95	2.84	2.52	2.95	3.24	0.65	3.24	1.01	2.95	2.77	2.84	2.92	1.66	0.83	2.38	2.70	2.70	1.84	1.87	1.22	2.59	1.83	3.24	0.18
14-15	0.32	0.11	0.40	0.22	0.94	0.50	0.90	0.40	0.43	2.38	2.38	0.97	2.23	2.41	1.04	0.40	1.37	0.65	1.66	1.26	2.38	2.41	1.26	1.08	2.09	2.20	2.16	2.05	1.37	1.33	2.09	1.34	2.41	0.11
15-16	0.40	0.07	0.65	0.18	0.29	0.25	0.36	0.25	0.22	1.55	1.22	1.69	1.19	1.80	1.62	0.90	0.86	0.29	0.22	0.29	1.73	1.80	0.72	0.79	1.55	0.86	1.48	1.51	1.55	0.97	1.48	0.93	1.80	0.07
16-17	0.79	0.18	0.25	0.14	0.54	0.22	0.18	0.07	0.11	0.61	0.43	0.90	0.58	1.08	1.12	0.36	0.61	0.14	0.65	0.25	1.01	1.08	0.65	0.47	0.65	0.40	0.68	0.83	0.68	0.50	0.76	0.55	1.12	0.07
17-18	0.11	0.22	0.04	0.04	0.11	0.11	0.14	0.04	0.04	0.32	0.29	0.29	0.25	0.36	0.40	0.22	0.11	0.07	0.14	0.18	0.07	0.36	0.36	0.22	0.18	0.25	0.22	0.22	0.14	0.07	0.22	0.19	0.40	0.04
18-19	-0.04	-0.11	-0.04	-0.11	-0.11	-0.07	-0.07	-0.04	-0.07	-0.22	-0.22	-0.18	-0.14	-0.18	-0.18	-0.04	-0.18	0.04	-0.07	0.04	-0.22	-0.22	-0.11	-0.14	-0.18	-0.14	-0.18	-0.18	-0.14	-0.07	-0.18	-0.12	0.04	-0.22
19-20	-0.07	-0.07	-0.04	-0.11	-0.07	-0.07	-0.11	-0.04	-0.07	-0.22	-0.22	-0.18	-0.14	-0.18	-0.14	-0.04	-0.14	-0.11	-0.14	-0.11	-0.18	-0.18	-0.11	-0.14	-0.14	-0.18	-0.18	-0.14	-0.14	-0.14	-0.18	-0.13	-0.04	-0.22
20-21	-0.07	-0.14	-0.04	-0.07	-0.07	-0.07	-0.11	-0.04	-0.07	-0.18	-0.22	-0.18	-0.14	-0.18	-0.14	-0.04	-0.14	-0.11	-0.11	-0.11	-0.22	-0.18	-0.11	-0.11	-0.14	-0.14	-0.14	-0.11	-0.11	-0.14	-0.18	-0.12	-0.04	-0.22
21-22	-0.11	-0.11	-0.07	-0.07	-0.07	-0.07	-0.07	-0.04	-0.11	-0.11	-0.22	-0.18	-0.14	-0.14	-0.11	-0.07	-0.18	-0.11	-0.07	-0.11	-0.18	-0.18	-0.07	-0.14	-0.14	-0.14	-0.14	-0.11	-0.11	-0.14	-0.18	-0.12	-0.04	-0.22
22-23	-0.11	-0.07	-0.04	-0.07	-0.07	-0.04	-0.11	-0.04	-0.11	-0.14	-0.22	-0.14	-0.14	-0.18	-0.07	-0.04	-0.18	-0.11	-0.07	-0.14	-0.18	-0.11	-0.11	-0.14	-0.14	-0.18	-0.11	-0.11	-0.11	-0.14	-0.18	-0.12	-0.04	-0.22
23-24	-0.11	-0.07	-0.04	-0.07	-0.07	-0.07	-0.11	-0.04	-0.11	-0.18	-0.18	-0.14	-0.14	-0.14	-0.11	-0.04	-0.18	-0.11	-0.07	-0.14	-0.18	-0.11	-0.07	-0.11	-0.14	-0.14	-0.14	-0.11	-0.14	-0.14	-0.14	-0.11	-0.04	-0.18
平均値	0.12	0.26	0.13	0.20	0.21	0.19	0.33	0.31	0.17	0.91	1.02	0.93	0.99	1.09	0.98	0.16	0.51	0.46	0.94	0.86	1.01	1.08	0.61	0.74	0.86	0.91	1.00	0.67	0.60	0.67	0.95	0.64		
最大値	0.79	2.48	0.65	1.08	0.94	0.90	1.76	1.84	0.97	3.38	3.46	3.31	3.28	3.42	3.35	0.90	3.24	2.05	3.42	3.17	3.31	3.38	2.74	3.46	3.13	3.28	3.24	3.24	2.56	3.24	3.06		3.46	
最小値	-0.11	-0.14	-0.07	-0.11	-0.11	-0.07	-0.11	-0.11	-0.11	-0.22	-0.22	-0.18	-0.14	-0.18	-0.18	-0.11	-0.18	-0.18	-0.14	-0.14	-0.22	-0.22	-0.11	-0.14	-0.18	-0.18	-0.18	-0.18	-0.14	-0.14	-0.18			-0.22

表 1.1.1-20（11）　日射・放射量の現地調査結果（8 月：事業実施区域内）

調査期間：　平成27年8月1日(土)～8月31日(月)
調査地点：　東部環境センター
測定項目：　日射・放射

単位：MJ/m^2

時＼日	8/1 (土)	8/2 (日)	8/3 (月)	8/4 (火)	8/5 (水)	8/6 (木)	8/7 (金)	8/8 (土)	8/9 (日)	8/10 (月)	8/11 (火)	8/12 (水)	8/13 (木)	8/14 (金)	8/15 (土)	8/16 (日)	8/17 (月)	8/18 (火)	8/19 (水)	8/20 (木)	8/21 (金)	8/22 (土)	8/23 (日)	8/24 (月)	8/25 (火)	8/26 (水)	8/27 (木)	8/28 (金)	8/29 (土)	8/30 (日)	8/31 (月)	平均値	最大値	最小値
0-1	-0.14	-0.14	-0.18	-0.14	-0.18	-0.18	-0.11	-0.11	-0.14	-0.11	-0.14	-0.11	-0.07	-0.04	-0.25	-0.32	-0.22	-0.36	-0.32	-0.25	-0.18	-0.18	-0.22	-0.14	-0.22	-0.29	-0.29	-0.22	-0.04	-0.04	-0.04	-0.17	-0.04	-0.36
1-2	-0.14	-0.11	-0.18	-0.14	-0.14	-0.14	-0.11	-0.18	-0.07	-0.18	-0.18	-0.11	-0.07	-0.04	-0.32	-0.25	-0.18	-0.36	-0.32	-0.25	-0.22	-0.18	-0.22	-0.14	-0.11	-0.25	-0.32	-0.22	-0.07	-0.04	-0.04	-0.17	-0.04	-0.36
2-3	-0.14	-0.11	-0.04	-0.14	-0.14	-0.14	-0.14	-0.11	-0.07	-0.14	-0.18	-0.11	-0.07	-0.04	-0.32	-0.25	-0.29	-0.40	-0.29	-0.22	-0.18	-0.18	-0.22	-0.14	-0.14	-0.22	-0.36	-0.22	-0.04	-0.07	-0.04	-0.17	-0.04	-0.40
3-4	-0.14	-0.11	-0.07	-0.14	-0.14	-0.14	-0.14	-0.18	-0.07	-0.18	-0.07	-0.11	-0.04	-0.04	-0.29	-0.25	-0.18	-0.40	-0.32	-0.18	-0.18	-0.14	-0.14	-0.14	-0.18	-0.22	-0.32	-0.22	-0.04	-0.04	-0.04	-0.16	-0.04	-0.40
4-5	0.04	0.04	0.04	0.04	0.04	0.04	0.04	0.04	-0.07	-0.14	-0.14	-0.11	-0.04	-0.04	-0.29	-0.36	-0.18	-0.43	-0.36	-0.18	-0.18	-0.11	-0.11	-0.14	-0.11	-0.18	-0.32	-0.22	-0.04	-0.04	-0.04	-0.11	0.04	-0.43
5-6	0.18	0.40	0.22	0.40	0.40	0.47	0.43	0.18	0.50	0.18	0.36	0.25	0.11	0.11	0.18	0.22	0.07	0.11	0.14	0.07	0.11	0.32	0.22	0.11	0.11	0.07	0.22	0.04	0.04	0.14	0.04	0.21	0.50	0.04
6-7	0.54	1.04	0.58	0.68	1.04	1.12	0.97	0.61	0.76	0.50	0.76	0.68	0.65	0.11	0.43	1.01	0.14	0.72	0.32	0.14	0.29	0.54	0.11	0.36	0.40	0.11	0.79	0.25	0.07	0.14	0.18	0.52	1.12	0.07
7-8	1.26	1.62	0.86	1.48	1.69	1.80	1.66	1.30	0.76	0.83	1.62	0.86	0.25	0.29	1.26	1.48	0.14	1.01	0.50	0.36	0.65	0.47	0.22	0.65	0.72	0.11	1.01	0.43	0.11	0.32	0.14	0.83	1.80	0.11
8-9	2.27	2.30	1.30	2.05	2.34	2.38	2.27	1.48	1.62	0.97	2.23	1.30	0.68	0.40	1.48	1.94	0.11	0.97	2.38	0.50	0.68	0.76	0.40	1.33	0.25	0.54	1.44	0.47	0.14	0.25	0.76	1.23	2.38	0.11
9-10	2.77	2.77	2.77	2.92	2.70	2.84	2.74	2.23	2.12	1.22	2.34	2.16	1.40	0.79	1.33	1.51	0.18	1.76	1.37	0.50	1.37	2.02	0.76	1.01	0.83	0.32	2.81	0.58	0.29	0.36	0.94	1.60	2.92	0.18
10-11	2.99	3.02	3.13	3.10	3.17	3.10	3.02	2.45	2.56	0.83	2.30	3.10	2.02	1.22	3.02	2.52	0.65	1.19	3.28	0.58	0.83	3.13	1.19	1.76	0.94	0.36	3.20	0.47	0.47	0.25	1.15	1.97	3.28	0.25
11-12	3.17	3.13	3.20	3.24	3.24	3.17	2.63	3.49	2.84	0.54	2.16	3.06	1.55	0.83	3.42	2.74	1.04	1.19	2.95	1.30	1.87	1.62	0.40	3.10	0.54	0.36	2.56	0.58	0.29	0.40	0.86	1.98	3.49	0.29
12-13	2.99	3.06	3.06	2.84	3.20	3.13	3.10	2.59	3.24	0.83	3.13	3.17	1.84	1.30	1.08	2.77	0.40	2.95	1.15	0.40	0.76	0.83	1.01	1.08	0.50	0.40	1.37	0.86	0.47	0.11	0.18	1.74	3.24	0.11
13-14	2.66	2.30	2.59	2.59	2.84	2.81	1.98	2.45	2.84	0.97	1.30	0.61	1.76	2.05	2.34	2.77	0.14	2.70	2.34	0.76	0.72	2.16	0.43	1.22	0.47	0.72	0.97	0.36	0.47	0.14	0.86	1.59	2.84	0.14
14-15	1.44	2.09	2.09	1.08	2.34	2.16	2.20	1.69	2.34	0.54	1.33	0.36	1.58	1.69	1.73	1.19	0.07	0.90	1.62	0.43	0.54	0.68	0.32	0.65	0.29	0.54	0.61	0.22	0.61	0.18	0.14	1.09	2.34	0.07
15-16	0.32	1.51	0.94	1.33	1.66	0.47	1.51	1.58	1.58	0.22	1.55	0.58	0.58	0.86	0.22	0.68	0.36	1.19	0.97	0.36	0.29	1.33	0.14	0.83	0.29	0.18	0.32	0.18	0.22	0.11	0.14	0.73	1.66	0.11
16-17	0.07	0.50	0.79	0.43	0.90	0.50	0.29	0.79	0.79	0.18	0.65	0.07	0.25	0.18	0.14	0.40	0.18	0.36	0.36	0.22	0.11	0.40	0.04	0.54	0.11	0.07	0.11	0.04	0.14	0.07	0.11	0.32	0.90	0.04
17-18	0.11	0.04	0.18	0.25	0.18	-0.11	0.11	0.14	0.18	0.18	0.11	0.04	0.11	-0.07	0.07	0.11	0.04	0.18	0.11	-0.29	-0.11	0.07	-0.18	0.07	0.04	-0.29	-0.25	-0.04	-0.04	-0.04	-0.07	0.03	0.25	-0.29
18-19	-0.14	-0.11	-0.22	-0.18	-0.22	-0.14	-0.14	-0.11	-0.22	-0.14	-0.11	-0.11	-0.11	-0.11	-0.29	-0.25	-0.29	-0.47	-0.29	-0.29	-0.18	-0.25	-0.11	-0.07	-0.11	-0.29	-0.25	-0.04	-0.04	-0.04	-0.07	-0.17	-0.04	-0.47
19-20	-0.14	-0.11	-0.22	-0.18	-0.18	-0.11	-0.14	-0.14	-0.22	-0.14	-0.11	-0.11	-0.07	-0.14	-0.32	-0.29	-0.36	-0.40	-0.25	-0.22	-0.18	-0.29	-0.11	-0.07	-0.11	-0.29	-0.22	-0.04	-0.04	-0.04	-0.04	-0.17	-0.04	-0.40
20-21	-0.14	-0.11	-0.18	-0.18	-0.18	-0.11	-0.14	-0.11	-0.18	-0.14	-0.18	-0.07	-0.07	-0.22	-0.40	-0.22	-0.40	-0.32	-0.25	-0.18	-0.18	-0.25	-0.11	-0.11	-0.11	-0.29	-0.18	-0.04	-0.04	-0.04	-0.04	-0.17	-0.04	-0.40
21-22	-0.11	-0.14	-0.18	-0.18	-0.18	-0.11	-0.11	-0.11	-0.18	-0.14	-0.11	-0.07	-0.07	-0.25	-0.43	-0.25	-0.43	-0.32	-0.25	-0.18	-0.18	-0.22	-0.14	-0.11	-0.22	-0.36	-0.25	-0.04	-0.04	-0.04	-0.07	-0.18	-0.04	-0.43
22-23	-0.14	-0.11	-0.18	-0.18	-0.18	-0.14	-0.14	-0.07	-0.18	-0.18	-0.11	-0.11	-0.07	-0.25	-0.32	-0.25	-0.50	-0.36	-0.25	-0.22	-0.14	-0.18	-0.14	-0.14	-0.11	-0.32	-0.22	-0.04	-0.07	-0.04	-0.04	-0.17	-0.04	-0.50
23-24	-0.14	-0.18	-0.18	-0.18	-0.18	-0.14	-0.18	-0.18	-0.07	-0.14	-0.11	-0.11	-0.07	-0.25	-0.32	-0.14	-0.29	-0.32	-0.18	-0.18	-0.14	-0.11	-0.11	-0.11	-0.18	-0.36	-0.22	-0.07	-0.04	-0.04	-0.04	-0.16	-0.04	-0.36
平均値	0.81	0.94	0.84	0.87	1.00	0.94	0.90	0.82	0.86	0.27	0.77	0.63	0.50	0.35	0.55	0.69	0.01	0.46	0.60	0.12	0.26	0.51	0.14	0.48	0.16	0.02	0.51	0.13	0.12	0.08	0.21	0.50		
最大値	3.17	3.13	3.20	3.24	3.24	3.17	3.10	3.49	3.24	1.22	3.13	3.17	2.02	2.05	3.42	2.77	1.04	2.95	3.28	1.30	1.87	3.13	1.19	3.10	0.94	0.72	3.20	0.86	0.61	0.40	1.15		3.49	
最小値	-0.14	-0.18	-0.22	-0.18	-0.22	-0.18	-0.18	-0.18	-0.22	-0.18	-0.18	-0.11	-0.11	-0.25	-0.43	-0.36	-0.50	-0.47	-0.36	-0.29	-0.22	-0.29	-0.22	-0.14	-0.22	-0.36	-0.36	-0.22	-0.07	-0.07	-0.07			-0.50

表 1.1.1-20（12）　日射・放射量の現地調査結果（9 月：事業実施区域内）

調査期間：　平成27年9月1日(火)～9月30日(水)
調査地点：　東部環境センター
測定項目：　日射・放射

単位：MJ/m^2

時＼日	9/1 (火)	9/2 (水)	9/3 (木)	9/4 (金)	9/5 (土)	9/6 (日)	9/7 (月)	9/8 (火)	9/9 (水)	9/10 (木)	9/11 (金)	9/12 (土)	9/13 (日)	9/14 (月)	9/15 (火)	9/16 (水)	9/17 (木)	9/18 (金)	9/19 (土)	9/20 (日)	9/21 (月)	9/22 (火)	9/23 (水)	9/24 (木)	9/25 (金)	9/26 (土)	9/27 (日)	9/28 (月)	9/29 (火)	9/30 (水)	平均値	最大値	最小値
0-1	-0.04	-0.07	-0.11	-0.11	-0.18	-0.07	-0.04	-0.04	-0.04	-0.07	-0.14	-0.07	-0.11	-0.04	-0.22	-0.14	-0.07	-0.04	-0.04	-0.07	-0.22	-0.11	-0.07	-0.25	-0.07	-0.04	-0.04	-0.07	-0.14	-0.29	-0.10	-0.04	-0.29
1-2	-0.07	-0.07	-0.07	-0.11	-0.07	-0.07	-0.04	-0.04	-0.04	-0.07	-0.18	-0.14	-0.22	-0.04	-0.22	-0.14	-0.07	-0.04	-0.04	-0.18	-0.22	-0.11	-0.11	-0.25	-0.04	-0.04	-0.07	-0.11	-0.11	-0.29	-0.11	-0.04	-0.29
2-3	-0.07	-0.11	-0.07	-0.07	-0.04	-0.04	-0.04	-0.04	-0.04	-0.07	-0.18	-0.22	-0.22	-0.04	-0.22	-0.11	-0.07	-0.04	-0.04	-0.22	-0.22	-0.07	-0.22	-0.25	-0.04	-0.04	-0.07	-0.11	-0.14	-0.32	-0.11	-0.04	-0.32
3-4	-0.04	-0.07	-0.11	-0.14	-0.14	-0.04	-0.07	-0.04	-0.07	-0.07	-0.18	-0.18	-0.22	-0.04	-0.22	-0.18	-0.07	-0.04	-0.04	-0.14	-0.22	-0.11	-0.18	-0.14	-0.04	-0.04	-0.07	-0.04	-0.18	-0.32	-0.11	-0.04	-0.32
4-5	-0.04	-0.11	-0.04	-0.11	-0.14	-0.04	-0.04	-0.04	-0.04	-0.04	-0.11	-0.18	-0.22	-0.07	-0.22	-0.18	-0.04	-0.04	-0.07	-0.18	-0.18	-0.22	-0.18	-0.22	-0.04	-0.04	-0.07	-0.07	-0.14	-0.32	-0.11	-0.04	-0.32
5-6	0.04	0.07	0.11	0.11	0.14	0.07	0.04	-0.04	-0.04	-0.04	0.14	0.11	0.22	0.04	0.14	0.11	0.04	0.04	0.11	0.11	0.11	0.14	0.04	0.14	-0.04	0.00	-0.04	0.04	0.04	0.11	0.07	0.22	-0.04
6-7	0.14	0.04	0.40	0.54	0.47	0.72	0.11	0.07	0.11	0.04	0.54	0.36	0.86	0.25	0.76	0.50	0.14	0.04	0.32	0.43	0.47	0.65	0.32	0.65	0.11	0.22	0.25	0.65	0.29	0.83	0.38	0.86	0.04
7-8	0.36	0.18	0.90	1.04	0.72	0.90	0.22	0.11	0.18	0.11	1.26	1.58	2.02	0.76	1.58	0.83	0.25	0.07	1.62	1.58	1.22	1.44	1.26	0.68	0.14	0.40	0.22	0.97	1.22	1.62	0.85	2.02	0.07
8-9	0.25	0.32	1.33	0.54	2.02	1.04	0.22	0.22	0.65	0.07	1.44	1.19	0.72	1.26	0.50	0.58	0.40	0.65	0.40	1.26	0.72	0.58	0.61	1.19	0.29	0.61	0.76	1.33	1.33	1.66	0.80	2.02	0.07
9-10	0.68	0.58	1.33	1.91	1.26	1.04	0.22	0.29	0.32	0.18	2.48	1.26	0.32	1.37	2.66	1.30	0.36	0.18	2.63	2.66	1.19	1.62	2.45	0.90	0.79	1.04	0.36	0.90	2.45	2.52	1.24	2.66	0.18
10-11	0.40	0.58	1.48	2.70	1.66	0.54	0.47	0.25	0.40	0.86	3.02	2.81	0.36	1.91	2.56	1.69	0.40	0.47	3.13	2.88	2.84	2.88	2.09	0.86	0.36	1.80	0.76	2.05	2.74	2.41	1.58	3.13	0.25
11-12	0.61	3.13	1.12	0.94	1.91	0.54	0.36	0.32	0.22	0.22	3.02	1.55	0.36	3.35	0.79	1.19	0.32	0.54	1.94	2.92	2.84	2.92	2.88	0.83	0.22	2.41	0.90	2.70	2.88	2.27	1.54	3.35	0.22
12-13	0.94	2.92	1.22	1.51	2.74	0.76	0.22	0.72	0.29	0.25	2.88	1.12	0.54	1.40	2.12	0.94	0.47	0.61	3.10	2.74	2.34	2.74	2.70	0.47	0.25	2.66	0.54	2.45	0.97	2.41	1.50	3.10	0.22
13-14	1.30	2.52	1.01	2.16	1.87	0.50	0.25	0.25	0.32	0.40	2.09	2.48	0.65	2.48	1.58	0.65	0.25	0.65	2.41	2.38	2.20	2.30	2.09	0.32	0.47	0.61	1.30	1.55	2.45	1.37	1.36	2.52	0.25
14-15	1.19	2.09	0.61	2.02	1.26	0.14	0.14	0.43	0.25	0.47	1.55	0.68	0.43	0.90	1.69	0.29	0.11	0.25	1.51	1.30	1.19	1.73	1.58	0.22	0.14	0.72	0.90	0.61	0.61	1.69	0.89	2.09	0.11
15-16	0.29	1.30	0.22	1.22	0.54	0.14	0.29	0.11	0.04	0.29	0.94	0.43	0.29	0.43	0.65	0.14	0.07	0.97	0.83	1.08	0.43	0.97	0.86	0.11	0.18	0.36	0.90	0.40	0.32	0.68	0.52	1.30	0.04
16-17	0.11	0.47	0.11	0.40	0.36	0.04	0.04	0.04	0.11	0.11	0.22	0.47	0.58	0.14	0.18	0.07	0.04	0.04	0.11	0.14	0.18	0.25	0.14	0.04	0.07	0.11	0.14	0.22	0.14	0.14	0.17	0.58	0.04
17-18	-0.04	0.04	-0.11	0.04	-0.18	-0.07	-0.04	-0.04	-0.07	-0.07	-0.18	-0.22	-0.22	-0.11	-0.22	-0.11	-0.04	-0.07	-0.07	-0.22	-0.14	-0.29	-0.25	-0.11	-0.04	-0.07	-0.22	-0.22	-0.29	-0.29	-0.13	0.04	-0.29
18-19	-0.04	-0.14	-0.11	-0.18	-0.14	-0.04	-0.04	-0.04	-0.04	-0.07	-0.14	-0.22	-0.22	-0.11	-0.25	-0.11	-0.04	-0.04	-0.22	-0.11	-0.25	-0.25	-0.25	-0.11	-0.04	-0.07	-0.22	-0.22	-0.22	-0.29	-0.14	-0.04	-0.29
19-20	-0.07	-0.11	-0.11	-0.18	-0.14	-0.04	-0.04	-0.04	-0.04	-0.07	-0.07	-0.22	-0.22	-0.11	-0.22	-0.11	-0.04	-0.04	-0.22	-0.25	-0.14	-0.25	-0.22	-0.11	-0.04	-0.07	-0.22	-0.22	-0.11	-0.29	-0.13	-0.04	-0.29
20-21	-0.07	-0.14	-0.11	-0.18	-0.11	-0.04	-0.04	-0.04	-0.04	-0.07	-0.11	-0.22	-0.07	-0.18	-0.22	-0.11	-0.04	-0.04	-0.22	-0.25	-0.22	-0.22	-0.25	-0.07	-0.04	-0.07	-0.04	-0.22	-0.22	-0.25	-0.13	-0.04	-0.25
21-22	-0.07	-0.11	-0.11	-0.18	-0.07	-0.04	-0.04	-0.04	-0.04	-0.07	-0.22	-0.18	-0.18	-0.18	-0.14	-0.11	-0.04	-0.04	-0.22	-0.25	-0.14	-0.22	-0.22	-0.07	-0.04	-0.04	-0.18	-0.22	-0.14	-0.25	-0.13	-0.04	-0.25
22-23	-0.07	-0.11	-0.07	-0.18	-0.07	-0.04	-0.04	-0.04	-0.04	-0.07	-0.11	-0.11	-0.18	-0.22	-0.18	-0.11	-0.04	-0.04	-0.07	-0.22	-0.22	-0.22	-0.25	-0.07	-0.04	-0.07	-0.14	-0.14	-0.25	-0.25	-0.12	-0.04	-0.25
23-24	-0.04	-0.14	-0.07	-0.18	-0.11	-0.04	-0.04	-0.04	-0.04	-0.11	-0.07	-0.07	-0.18	-0.14	-0.11	-0.11	-0.04	-0.04	-0.11	-0.22	-0.18	-0.18	-0.22	-0.07	-0.04	-0.04	-0.07	-0.14	-0.25	-0.29	-0.11	-0.04	-0.29
平均値	0.24	0.54	0.36	0.56	0.57	0.24	0.09	0.10	0.10	0.09	0.75	0.50	0.21	0.54	0.53	0.28	0.09	0.17	0.70	0.72	0.56	0.67	0.61	0.20	0.10	0.43	0.23	0.50	0.55	0.59	0.39		
最大値	1.30	3.13	1.48	2.70	2.74	1.04	0.47	0.72	0.65	0.86	3.02	2.81	2.02	3.35	2.66	1.69	0.47	0.97	3.13	2.92	2.84	2.92	2.88	1.19	0.79	2.66	1.30	2.70	2.88	2.52		3.35	
最小値	-0.07	-0.14	-0.11	-0.18	-0.18	-0.07	-0.07	-0.04	-0.07	-0.11	-0.22	-0.22	-0.22	-0.22	-0.25	-0.18	-0.07	-0.07	-0.22	-0.25	-0.25	-0.29	-0.25	-0.25	-0.07	-0.07	-0.22	-0.22	-0.29	-0.32			-0.32

⑥　上層気象（気温）

平成 26 年度の冬季（1 月 19 日～23 日）、夏季（7 月 6 日～10 日）における上層気象の気温の鉛直分布現地調査結果は、表 1.1.1-21（1）～（10）に示すとおりである。

表 1.1.1-21（1）　上層気象の気温の鉛直分布（冬季：1 月 19 日）

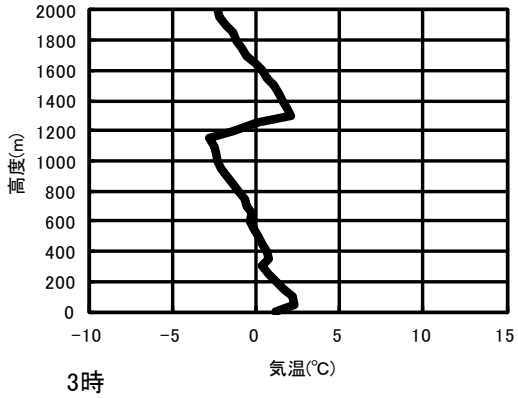

3時

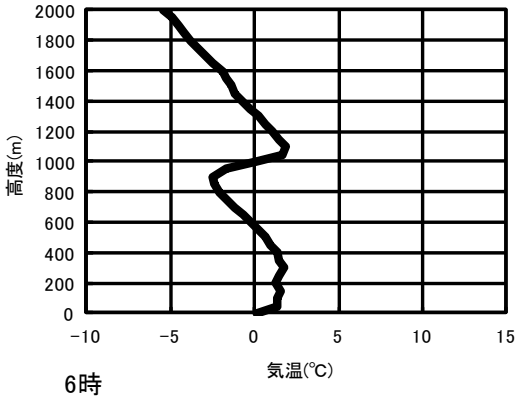

6時

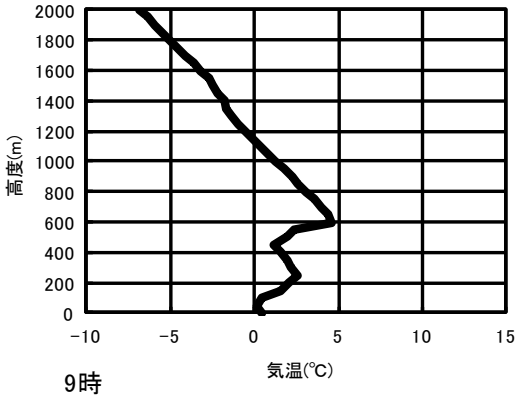

9時

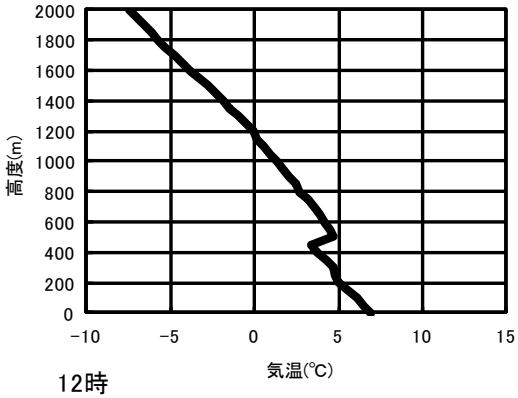

12時

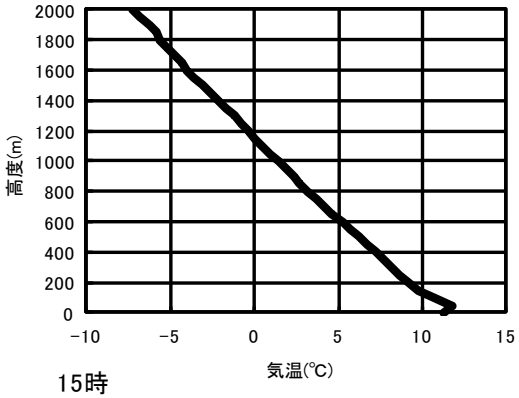

15時

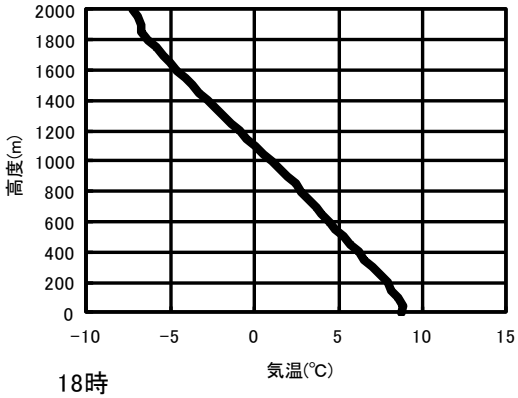

18時

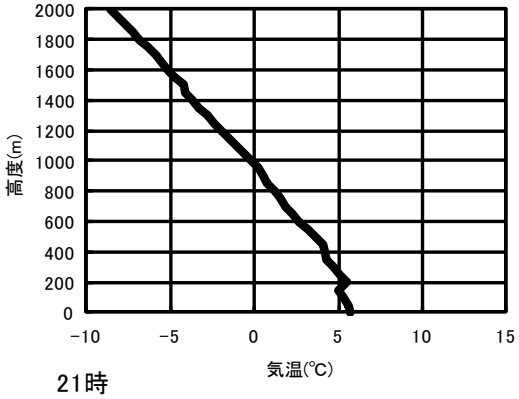

21時

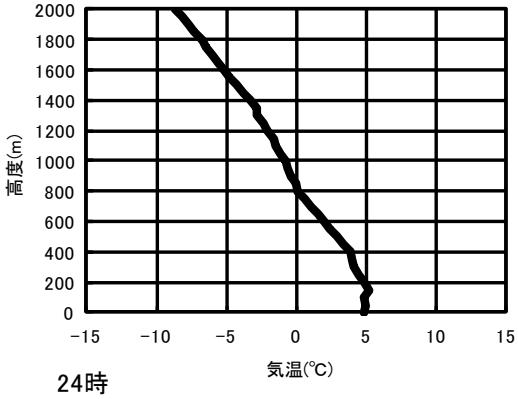

24時

表 1.1.1-21（2）　上層気象の気温の鉛直分布（冬季：1 月 20 日）

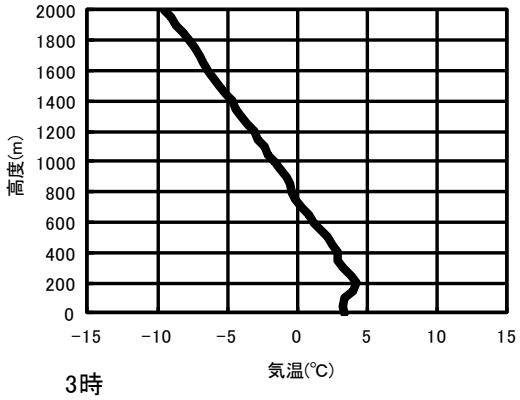

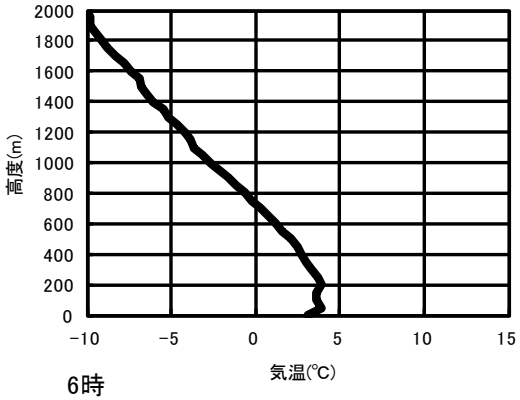

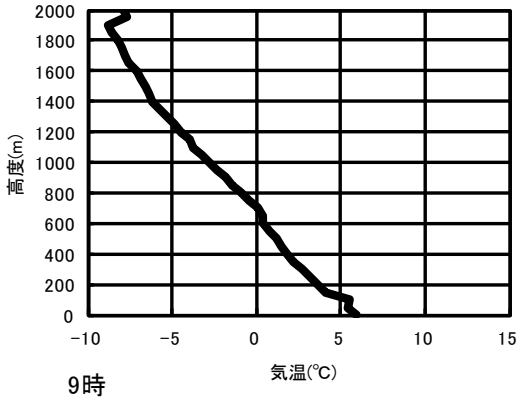

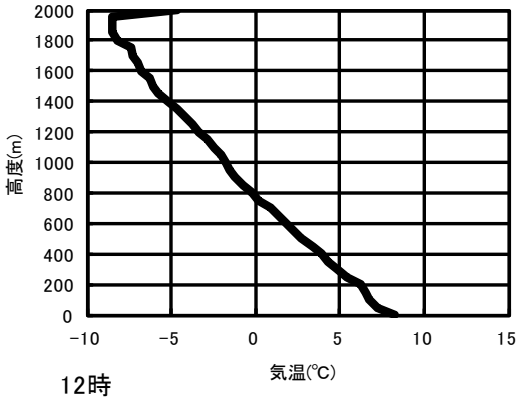

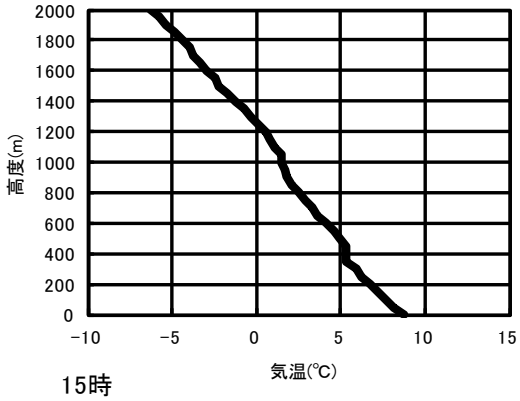

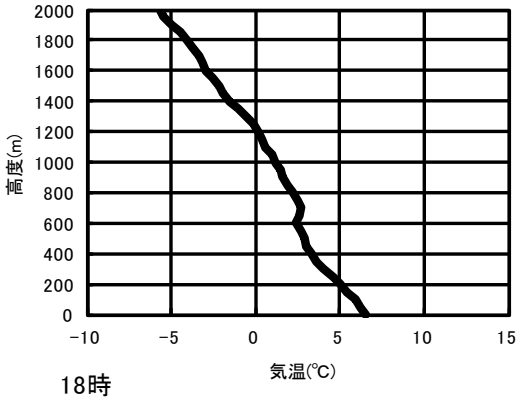

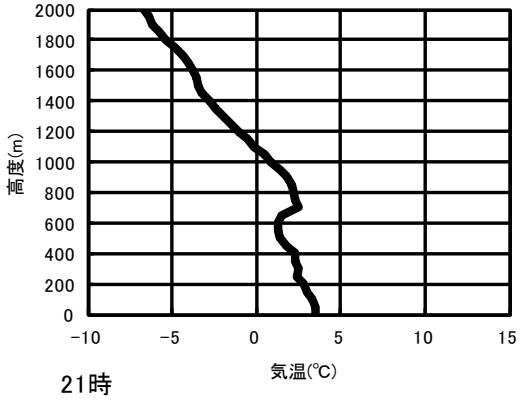

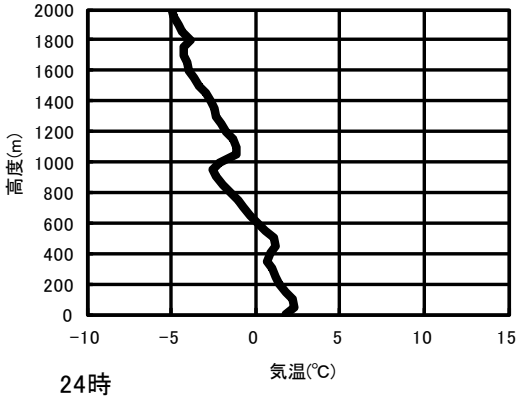

表 1.1.1-21（3）　上層気象の気温の鉛直分布（冬季：1 月 21 日）

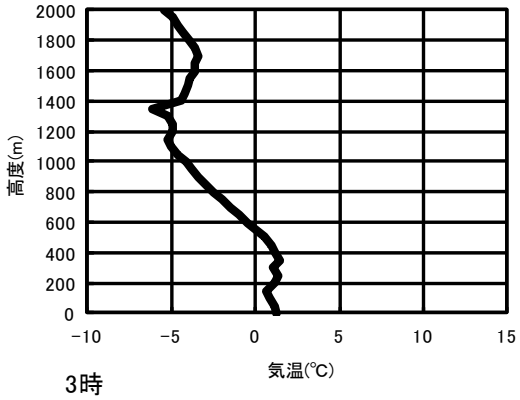

3時

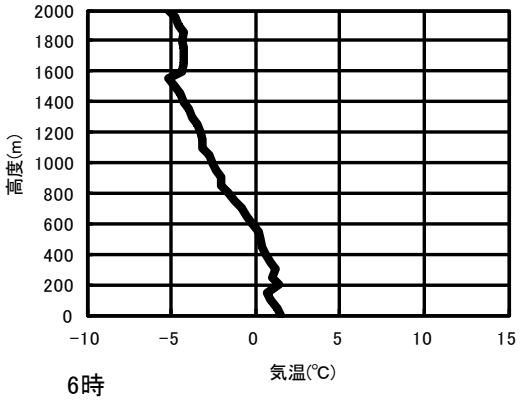

6時

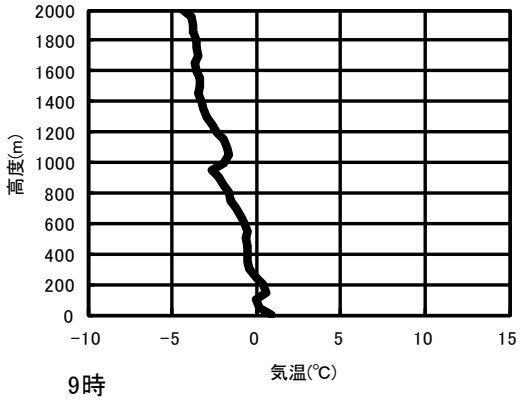

9時

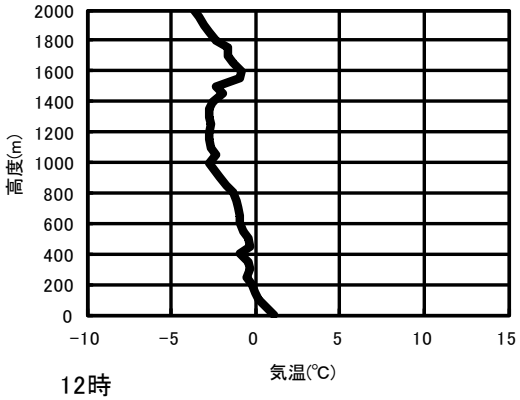

12時

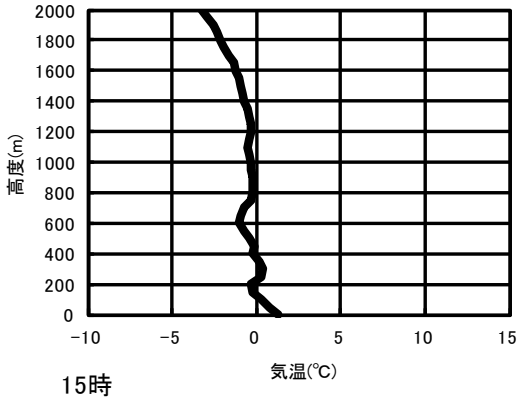

15時

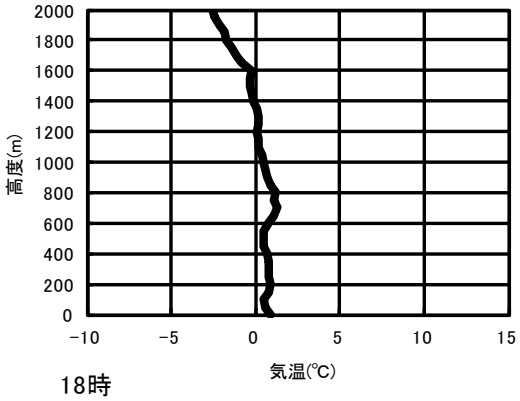

18時

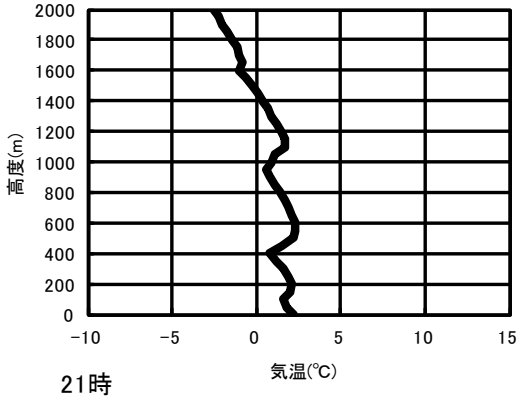

21時

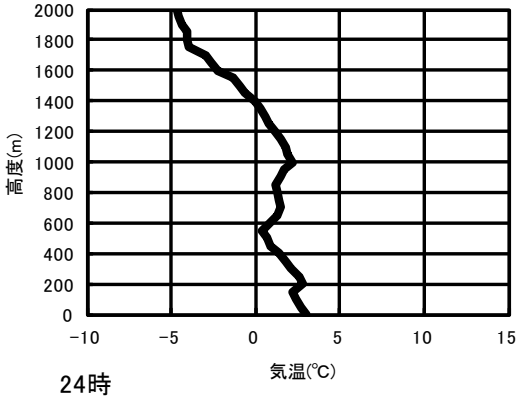

24時

表 1.1.1-21（4）　上層気象の気温の鉛直分布（冬季：1 月 22 日）

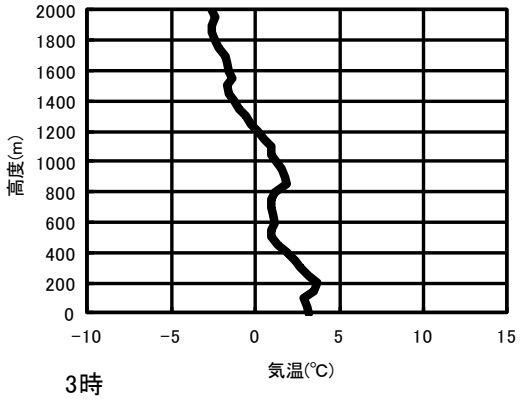

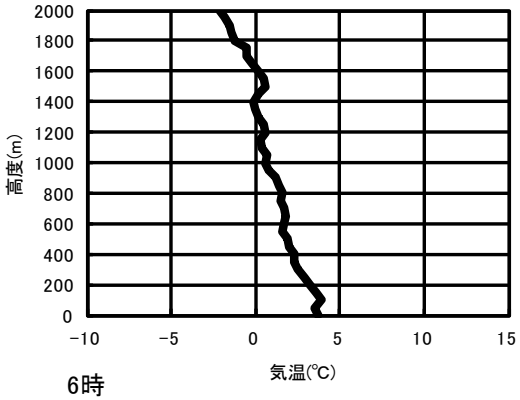

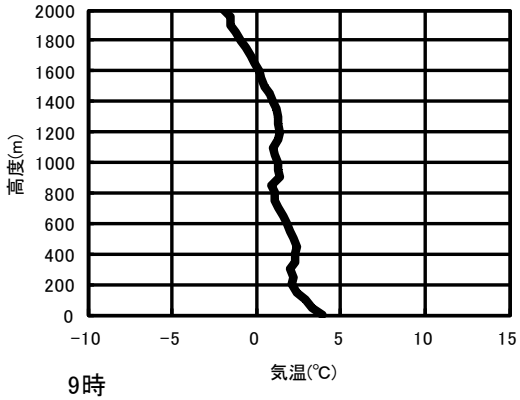

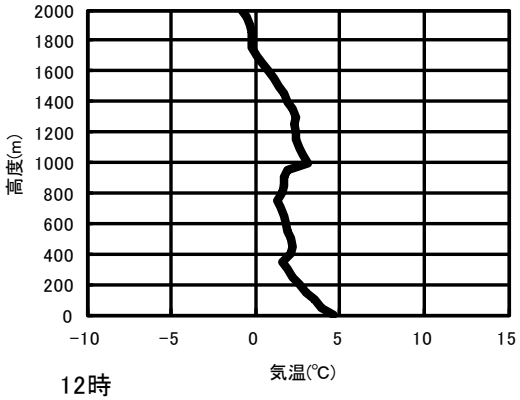

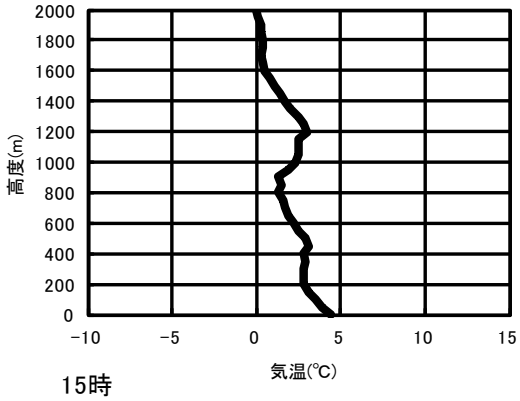

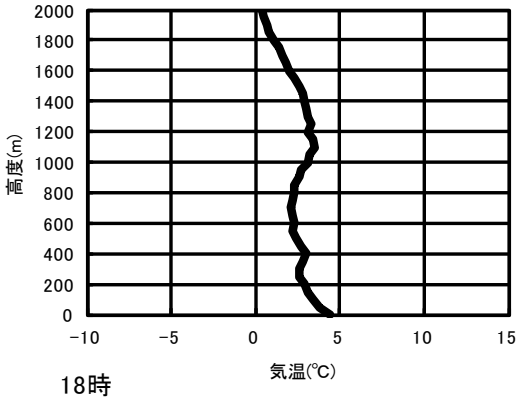

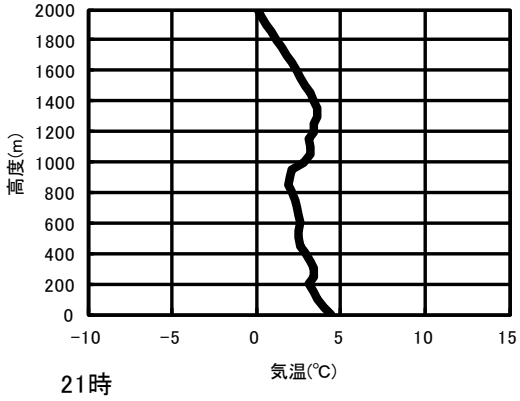

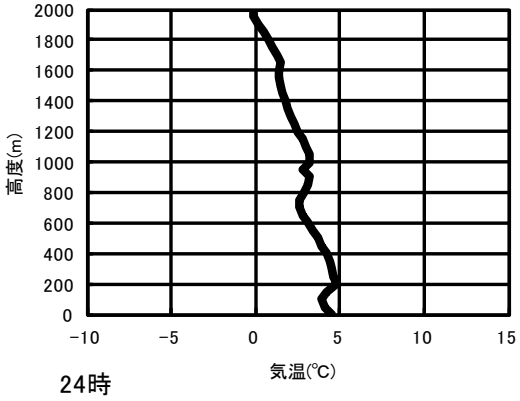

表 1.1.1-21（5）　上層気象の気温の鉛直分布（冬季：1 月 23 日）

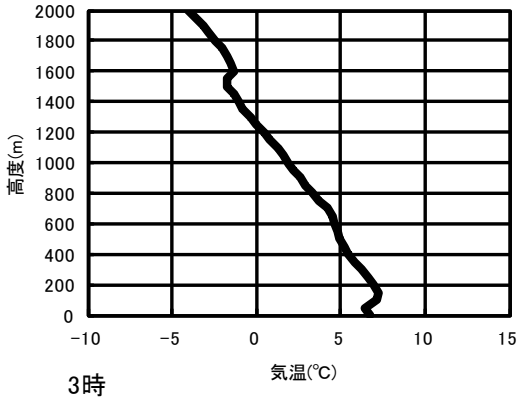

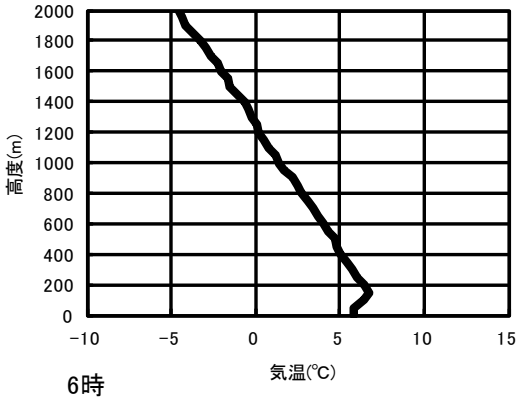

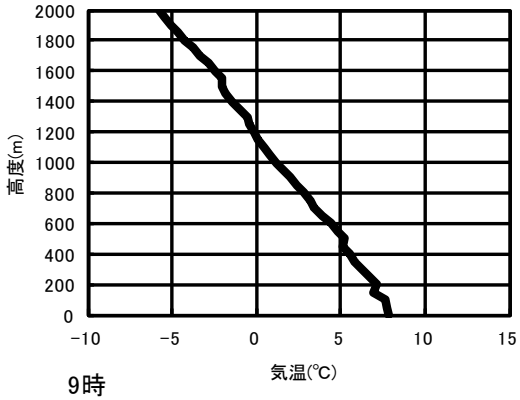

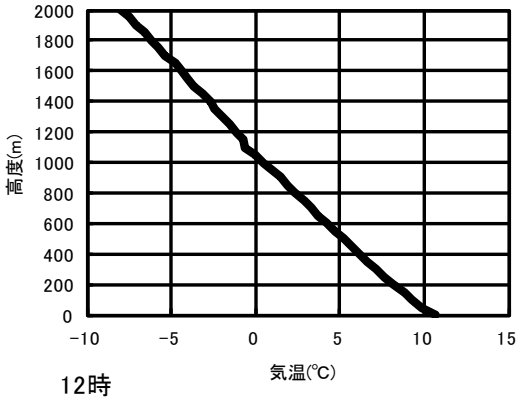

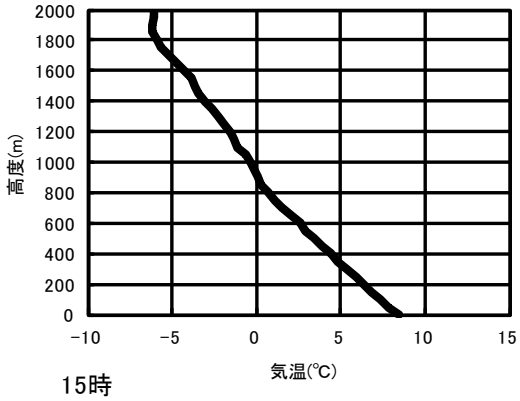

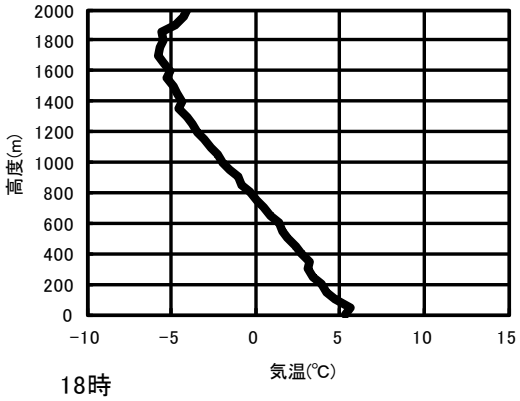

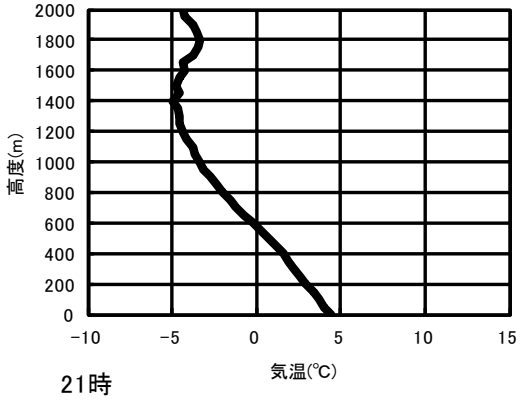

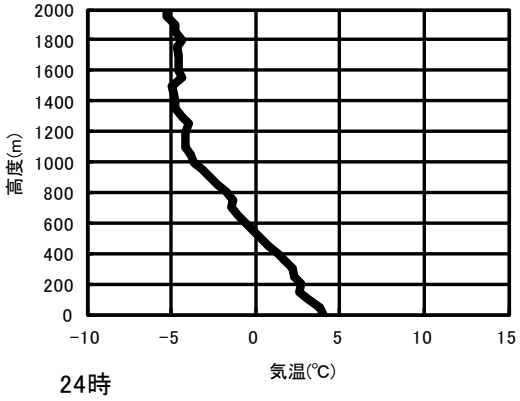

表 1.1.1-21（6）　上層気象の気温の鉛直分布（夏季：7 月 6 日）

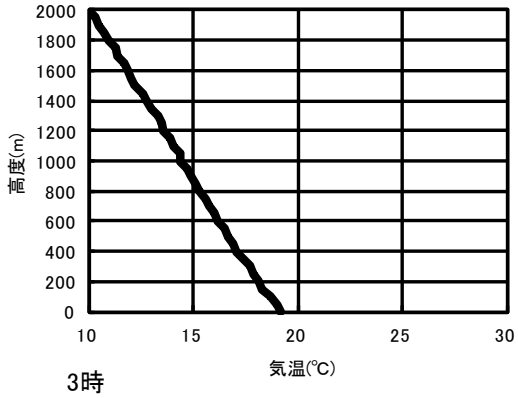

3時

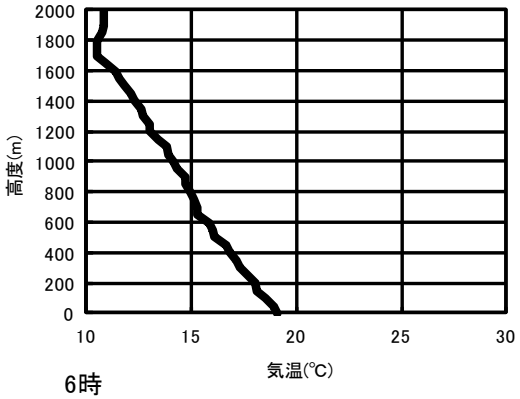

6時

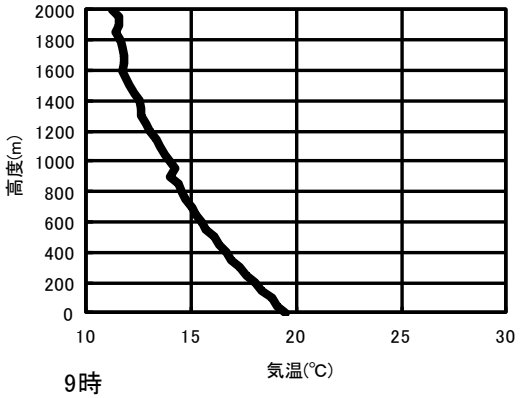

9時

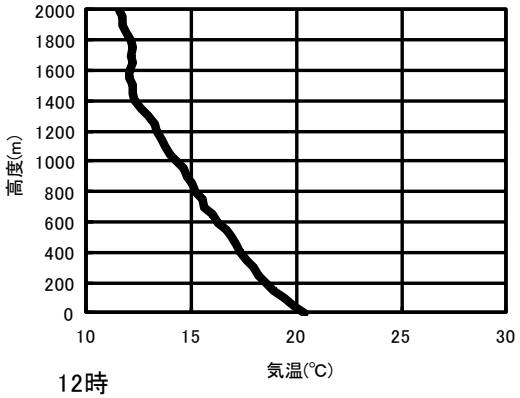

12時

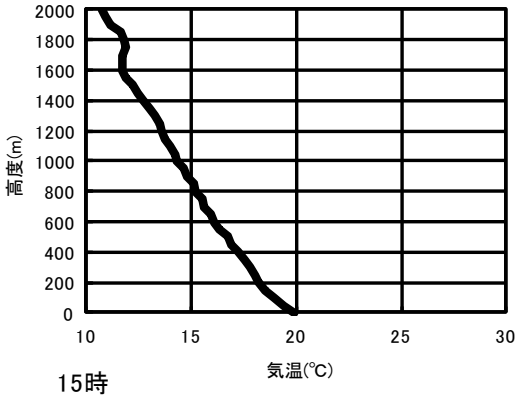

15時

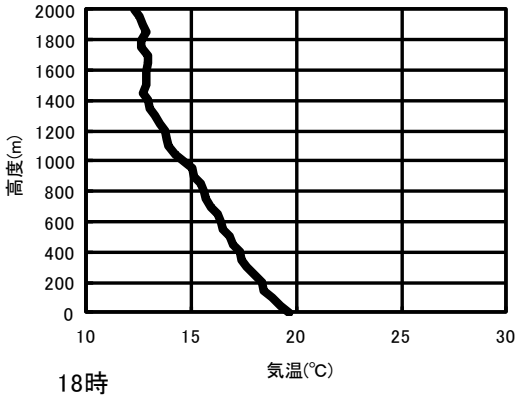

18時

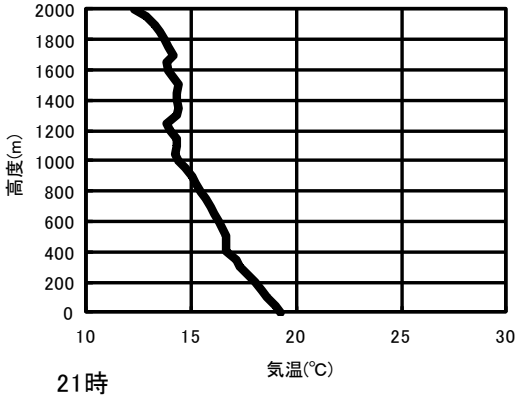

21時

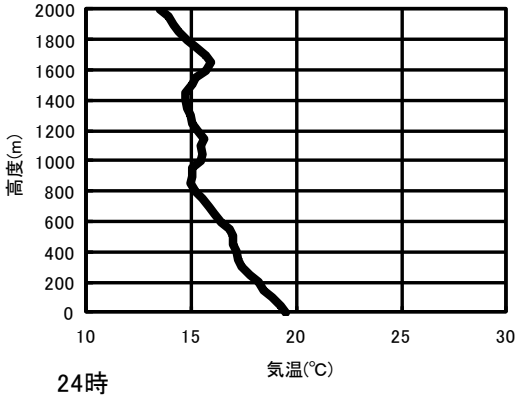

24時

表 1.1.1-21（7）　上層気象の気温の鉛直分布（夏季：7 月 7 日）

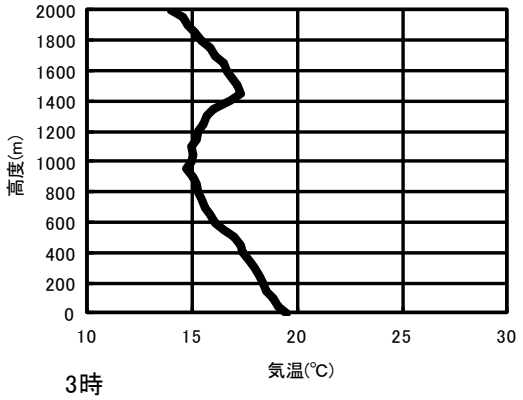

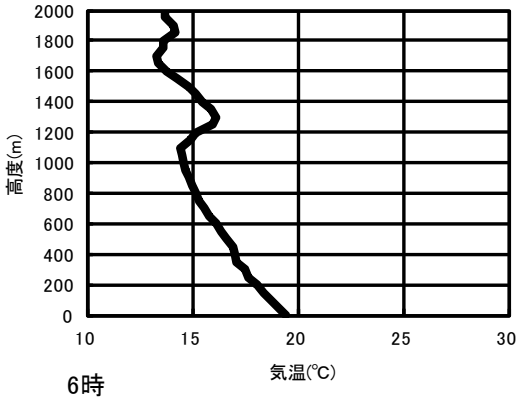

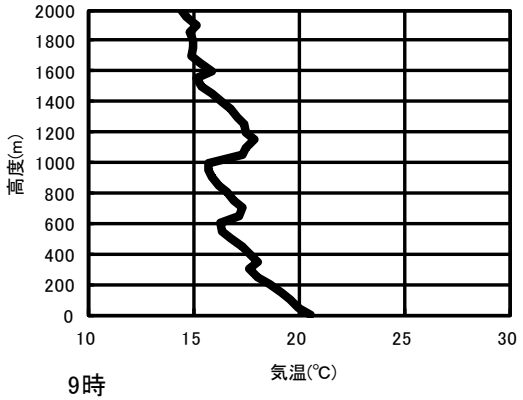

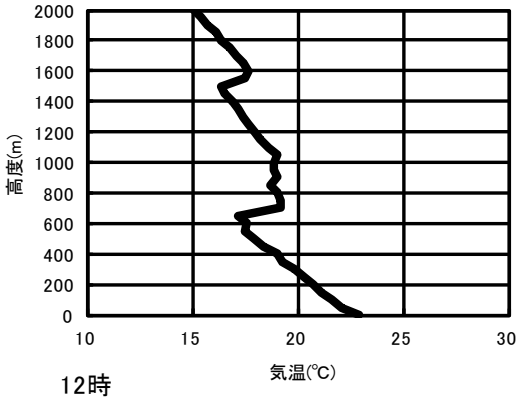

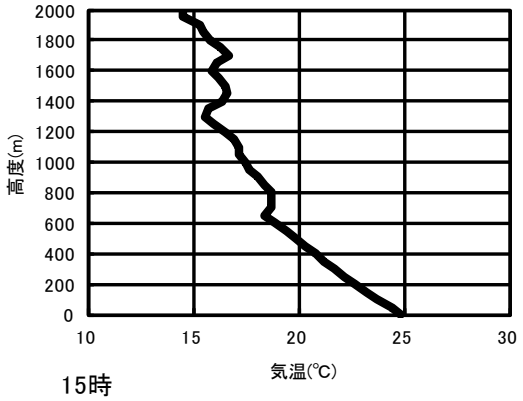

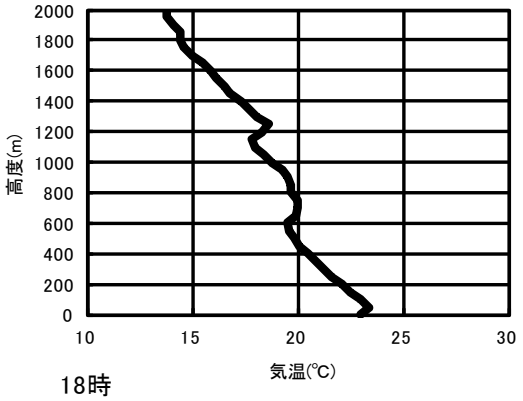

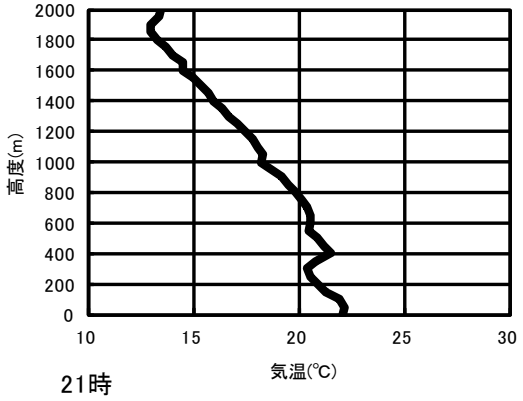

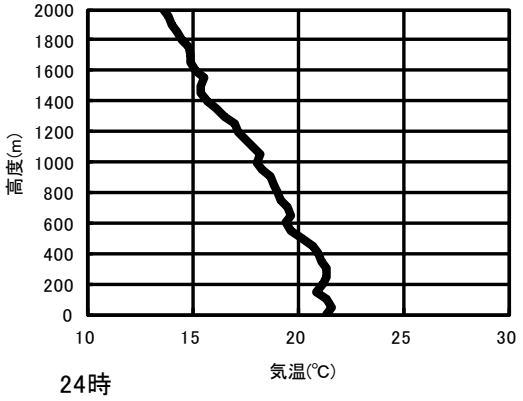

表 1.1.1-21（8）　上層気象の気温の鉛直分布（夏季：7 月 8 日）

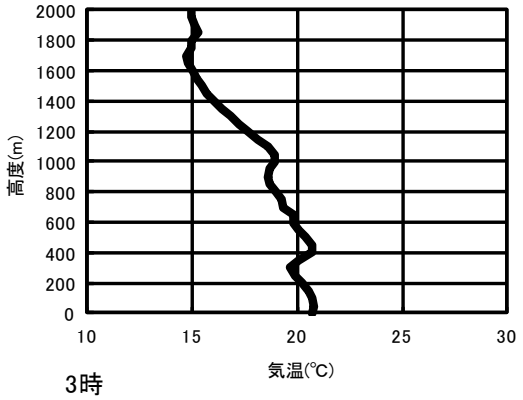

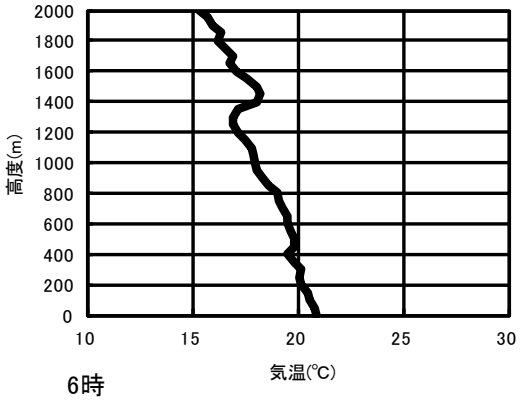

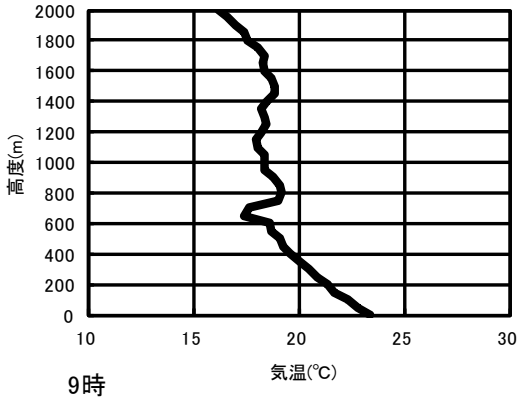

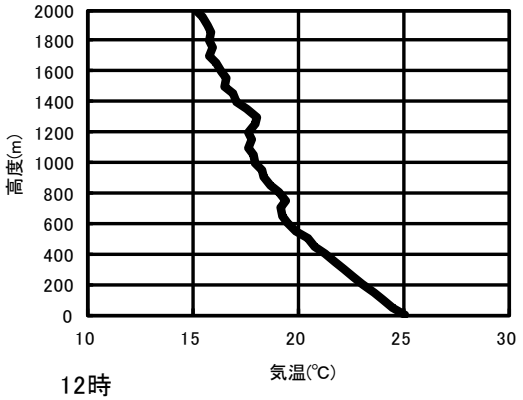

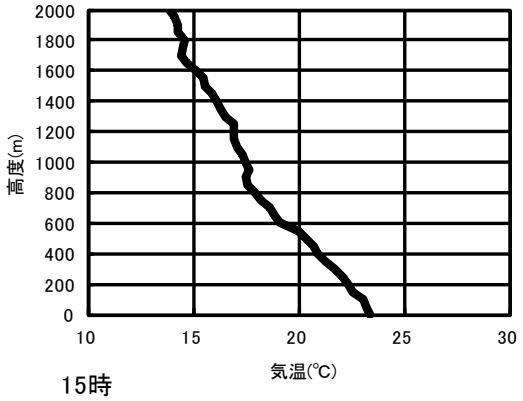

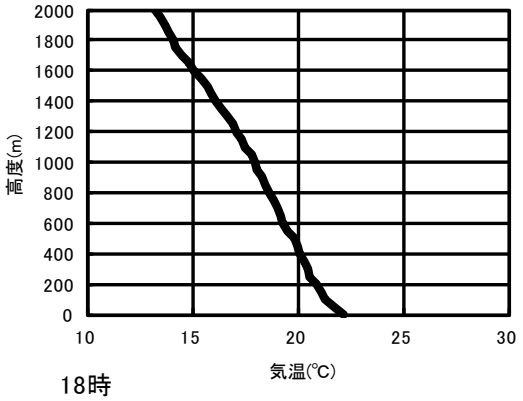

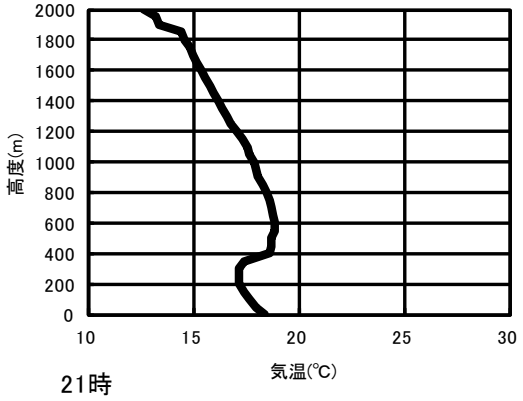

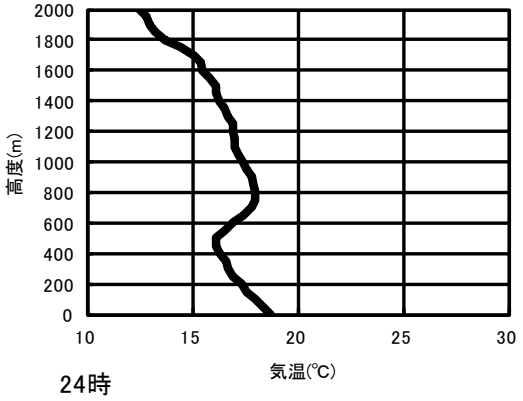

表 1.1.1-21（9）　上層気象の気温の鉛直分布（夏季：7 月 9 日）

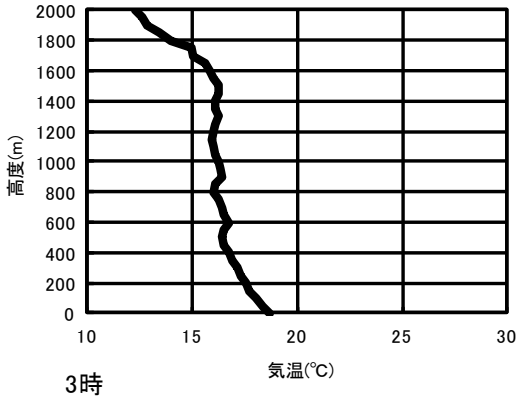

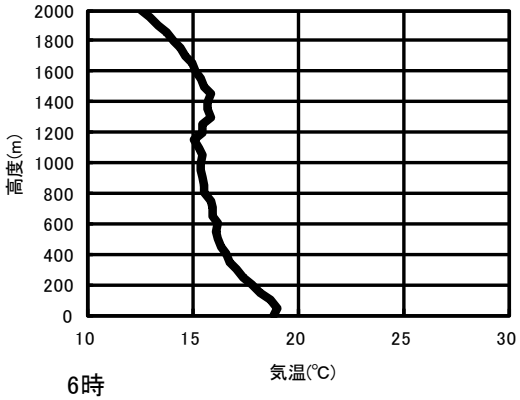

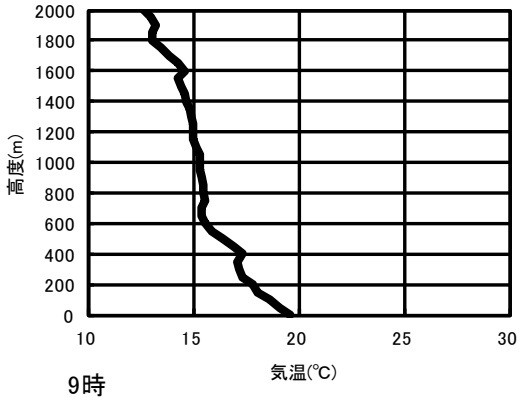

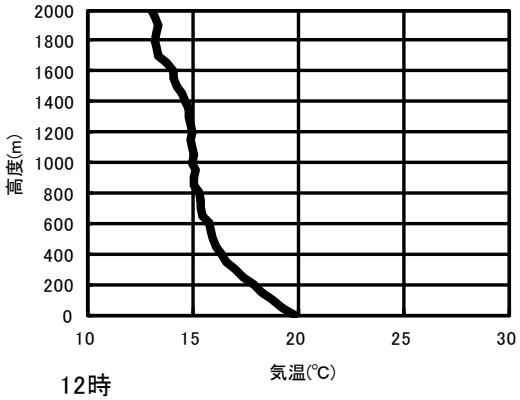

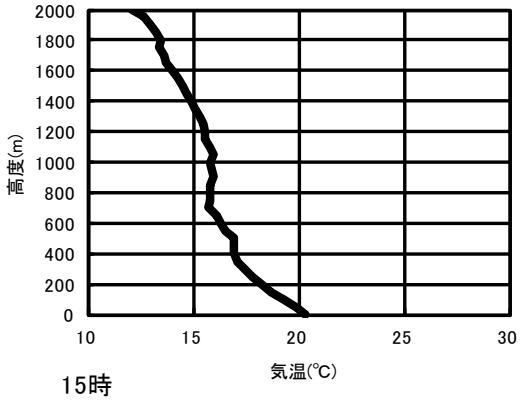

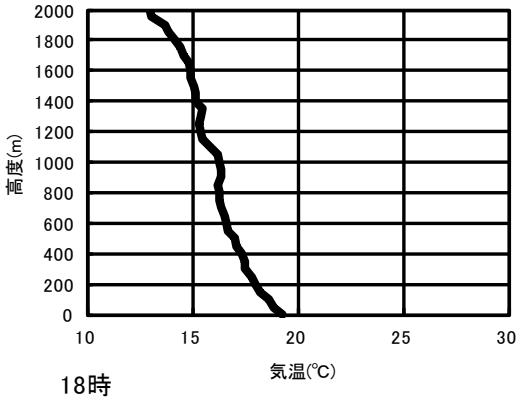

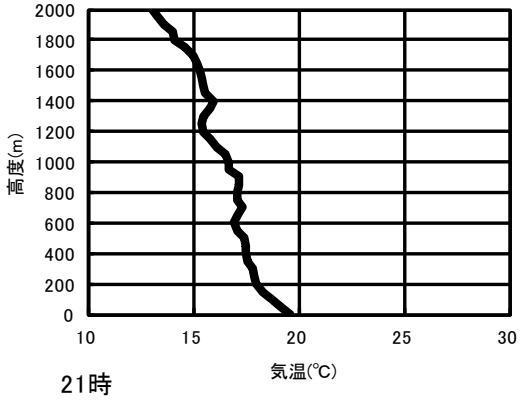

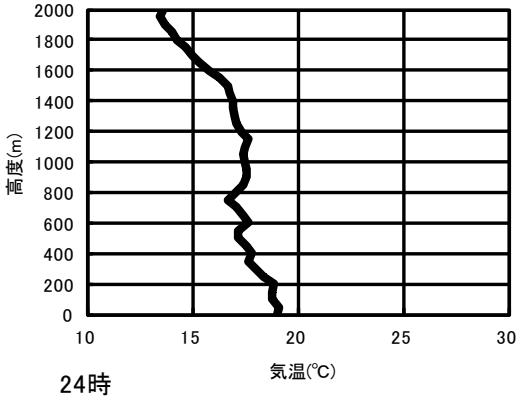

表 1.1.1-21（10）　上層気象の気温の鉛直分布（夏季：7 月 10 日）

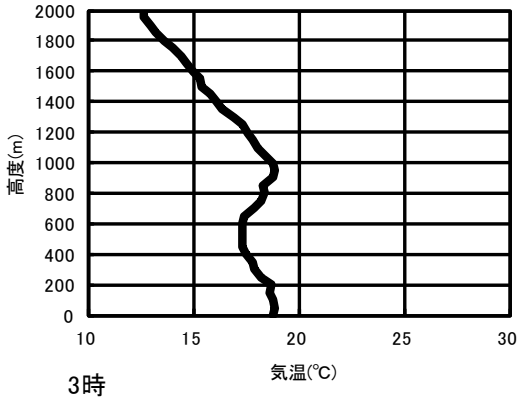

3時

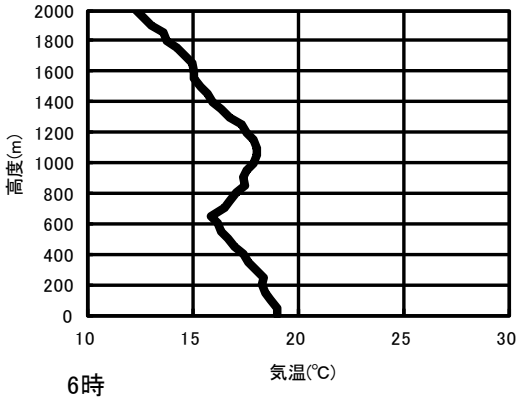

6時

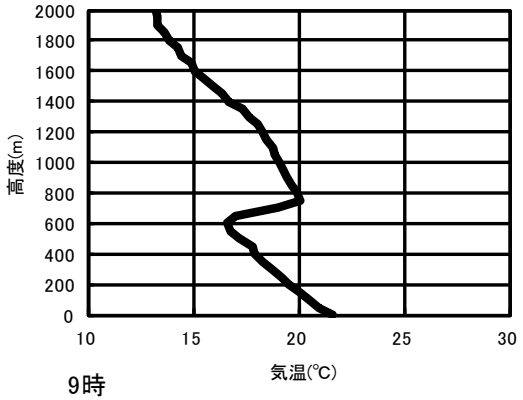

9時

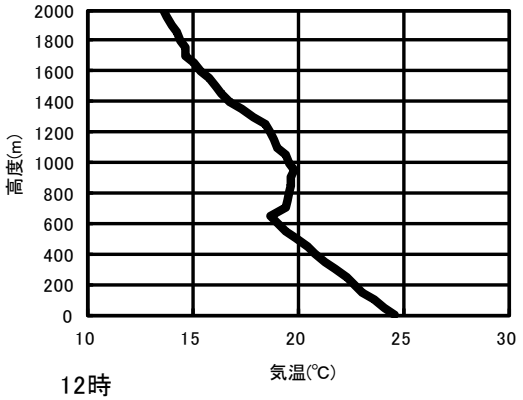

12時

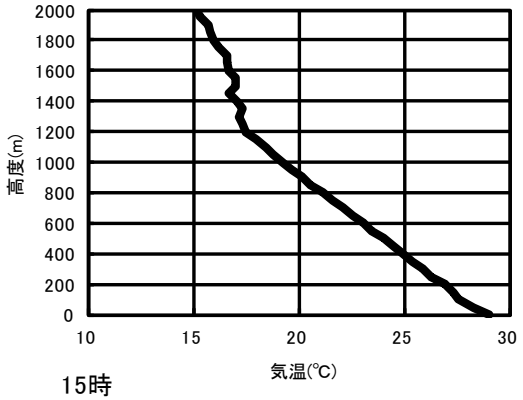

15時

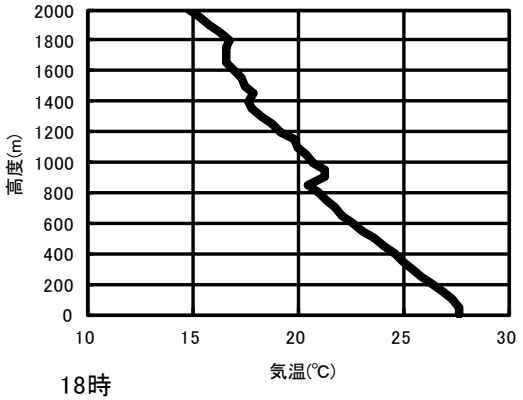

18時

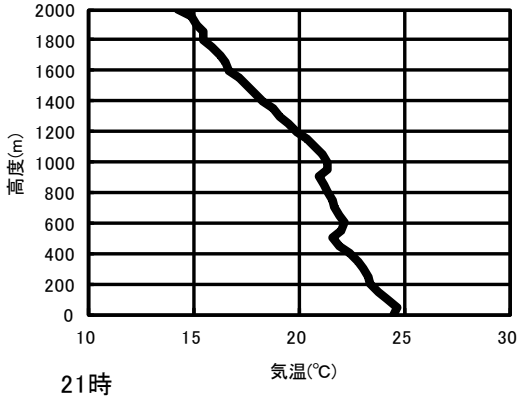

21時

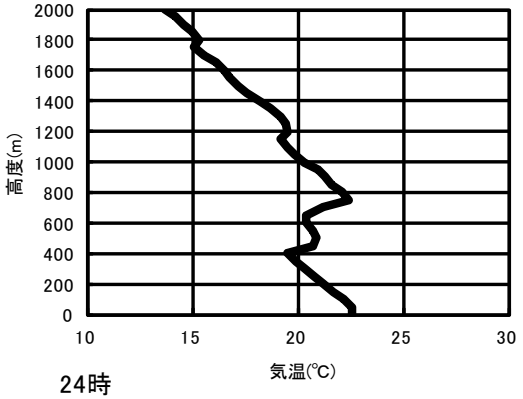

24時

1.2　騒音・低周波音

1.2.1　騒音

(1)　調査結果

1)　一般環境騒音

一般環境騒音の現地調査結果は、表 1.2.1-1～表 1.2.1-4 に示すとおりである。

表 1.2.1-1（1）　一般環境騒音の調査結果（St.1 敷地境界 1）

測定期間:　平成26年11月18日～19日

測定地点:　敷地境界1

時間帯	観測時間	騒音実測時間区分		等価騒音レベル	時間率騒音レベル（dB(A)）					
		開始時刻	終了時刻	LAeq	LA5	LA10	LA50	LA90	LA95	LAmax
昼間	10 ～ 11	10 : 00	10 : 10	57.7	62.4	60.1	54.3	51.3	50.7	72.7
		10 : 10	10 : 20	57.4	62.7	60.4	54.8	51.8	51.2	69.2
		10 : 20	10 : 30	58.1	62.8	60.8	55.4	52.9	52.5	73.8
		10 : 30	10 : 40	57.0	62.0	59.2	53.8	52.0	51.7	72.0
		10 : 40	10 : 50	56.2	61.0	58.0	53.6	52.1	51.8	71.7
		10 : 50	11 : 00	56.8	61.6	59.2	54.2	52.0	51.4	69.7
		観測時間平均		57.2	62.1	59.6	54.4	52.0	51.6	73.8
	11 ～ 12	11 : 00	11 : 10	55.9	59.8	58.3	53.6	50.8	50.2	76.0
		11 : 10	11 : 20	57.2	62.8	60.3	53.8	51.3	50.7	73.2
		11 : 20	11 : 30	62.8	68.1	66.8	60.2	52.9	51.7	73.0
		11 : 30	11 : 40	57.5	62.0	60.2	55.2	52.6	52.0	69.9
		11 : 40	11 : 50	57.4	62.6	60.1	53.9	51.6	51.1	71.9
		11 : 50	12 : 00	56.7	63.0	59.9	53.0	50.3	49.9	70.5
		観測時間平均		57.0	62.0	59.8	53.9	51.3	50.8	76.0
	12 ～ 13	12 : 00	12 : 10	53.7	57.6	55.2	50.6	48.6	48.2	69.4
		12 : 10	12 : 20	54.6	59.5	57.7	52.0	49.4	48.8	69.2
		12 : 20	12 : 30	55.4	60.8	58.0	52.2	50.3	50.0	68.5
		12 : 30	12 : 40	52.9	56.5	54.8	51.0	49.5	49.2	69.1
		12 : 40	12 : 50	53.3	58.0	55.9	51.5	49.7	49.4	65.0
		12 : 50	13 : 00	54.6	59.4	57.8	52.6	50.3	50.0	65.1
		観測時間平均		54.2	58.6	56.6	51.7	49.6	49.3	69.4
	13 ～ 14	13 : 00	13 : 10	55.9	59.6	57.7	54.2	52.2	51.9	69.1
		13 : 10	13 : 20	58.0	62.8	60.6	55.9	53.9	53.5	70.1
		13 : 20	13 : 30	57.4	62.4	60.4	54.9	53.1	52.8	72.2
		13 : 30	13 : 40	56.3	61.0	58.7	54.0	52.7	52.4	69.1
		13 : 40	13 : 50	57.6	62.1	60.0	55.5	54.0	53.6	69.5
		13 : 50	14 : 00	56.9	59.7	58.2	55.8	54.4	54.1	75.3
		観測時間平均		57.1	61.3	59.3	55.1	53.4	53.1	75.3
	14 ～ 15	14 : 00	14 : 10	57.6	62.0	59.8	55.5	53.7	53.4	69.1
		14 : 10	14 : 20	57.3	61.4	59.9	54.9	52.7	52.3	70.3
		14 : 20	14 : 30	56.4	59.9	58.4	55.1	53.0	52.6	68.2
		14 : 30	14 : 40	57.3	61.2	59.6	56.2	53.7	53.0	67.3
		14 : 40	14 : 50	56.5	60.8	58.9	54.5	51.7	51.2	72.9
		14 : 50	15 : 00	57.4	62.2	59.7	55.0	52.7	52.3	71.9
		観測時間平均		57.1	61.3	59.4	55.2	52.9	52.5	72.9
	15 ～ 16	15 : 00	15 : 10	58.0	62.7	60.2	55.9	53.0	52.5	75.7
		15 : 10	15 : 20	56.8	61.6	59.3	55.1	52.8	52.5	69.6
		15 : 20	15 : 30	55.8	59.8	58.2	53.6	51.6	51.2	68.2
		15 : 30	15 : 40	56.7	60.9	58.8	54.6	52.0	51.4	72.7
		15 : 40	15 : 50	58.4	63.4	61.3	55.5	51.6	50.7	72.1
		15 : 50	16 : 00	56.3	61.0	58.5	54.2	52.0	51.5	73.0
		観測時間平均		57.1	61.6	59.4	54.8	52.2	51.6	75.7
	16 ～ 17	16 : 00	16 : 10	57.9	62.8	60.5	55.0	52.1	51.6	73.9
		16 : 10	16 : 20	57.7	63.5	60.4	53.6	51.5	51.1	73.2
		16 : 20	16 : 30	56.4	61.8	59.4	53.3	51.0	50.6	72.9
		16 : 30	16 : 40	56.8	62.5	57.8	51.9	49.8	49.3	73.3
		16 : 40	16 : 50	55.9	60.8	56.3	51.5	50.1	49.7	71.9
		16 : 50	17 : 00	55.3	60.7	56.9	50.9	49.5	49.2	72.0
		観測時間平均		56.8	62.0	58.6	52.7	50.7	50.3	73.9
	17 ～ 18	17 : 00	17 : 10	54.3	59.9	56.5	51.0	49.5	49.2	68.3
		17 : 10	17 : 20	54.0	59.1	55.3	51.0	49.7	49.4	67.6
		17 : 20	17 : 30	55.1	61.2	56.3	50.9	49.3	48.9	71.4
		17 : 30	17 : 40	53.5	56.8	52.8	50.2	49.1	48.7	73.1
		17 : 40	17 : 50	55.8	61.9	58.1	50.6	49.3	49.0	74.6
		17 : 50	18 : 00	62.0	61.5	57.9	50.3	49.0	48.7	88.5
		観測時間平均		54.6	59.8	55.8	50.7	49.4	49.0	74.6

表 1.2.1-1（2）　一般環境騒音の調査結果（St.1 敷地境界 1）

測定期間:　平成26年11月18日～19日

測定地点:　敷地境界1

時間帯	観測時間	騒音実測時間区分		等価騒音レベル	時間率騒音レベル（dB(A)）					
		開始時刻	終了時刻	LAeq	LA5	LA10	LA50	LA90	LA95	LAmax
昼間	18 ～ 19	18 : 00	18 : 10	54.1	60.5	55.2	50.0	48.9	48.6	72.7
		18 : 10	18 : 20	54.1	59.0	55.2	50.2	48.9	48.5	70.6
		18 : 20	18 : 30	53.1	57.2	52.7	49.6	48.4	48.1	69.9
		18 : 30	18 : 40	54.0	59.0	53.5	49.3	48.2	47.9	69.3
		18 : 40	18 : 50	52.0	54.4	51.4	48.8	47.8	47.5	71.4
		18 : 50	19 : 00	54.0	59.0	53.9	49.2	47.8	47.5	70.1
		観測時間平均		53.6	58.2	53.7	49.5	48.3	48.0	72.7
	19 ～ 20	19 : 00	19 : 10	53.3	59.2	53.3	49.0	47.8	47.5	67.9
		19 : 10	19 : 20	51.4	51.9	51.1	49.1	48.0	47.7	70.7
		19 : 20	19 : 30	51.0	51.7	50.9	49.2	48.1	47.9	69.2
		19 : 30	19 : 40	53.3	54.7	52.0	48.8	47.6	47.3	73.1
		19 : 40	19 : 50	53.1	59.2	53.8	48.8	47.5	47.2	68.3
		19 : 50	20 : 00	53.3	55.8	51.7	48.9	47.6	47.4	71.6
		観測時間平均		52.7	55.4	52.1	49.0	47.8	47.5	73.1
	20 ～ 21	20 : 00	20 : 10	51.2	50.5	49.8	48.3	47.3	47.0	72.2
		20 : 10	20 : 20	50.6	49.9	49.4	48.2	47.2	46.9	72.7
		20 : 20	20 : 30	51.3	51.6	50.2	48.6	47.4	47.2	71.3
		20 : 30	20 : 40	51.3	51.6	50.1	48.3	47.1	46.8	67.6
		20 : 40	20 : 50	48.1	49.5	49.2	48.0	46.8	46.5	51.2
		20 : 50	21 : 00	50.8	51.8	49.6	48.0	47.0	46.7	67.1
		観測時間平均		50.7	50.8	49.7	48.2	47.1	46.9	72.7
	21 ～ 22	21 : 00	21 : 10	50.8	52.7	50.2	48.3	47.0	46.6	66.5
		21 : 10	21 : 20	52.3	55.7	50.4	48.4	47.3	47.0	69.9
		21 : 20	21 : 30	51.7	53.0	51.2	49.1	47.6	47.2	70.4
		21 : 30	21 : 40	51.0	53.5	51.5	48.4	47.1	46.8	69.1
		21 : 40	21 : 50	50.8	52.7	50.0	48.0	46.9	46.7	68.2
		21 : 50	22 : 00	49.7	50.8	50.0	48.1	46.8	46.4	67.7
		観測時間平均		51.1	53.1	50.6	48.4	47.1	46.8	70.4
夜間	22 ～ 23	22 : 00	22 : 10	51.8	50.6	50.0	48.5	47.3	46.9	72.0
		22 : 10	22 : 20	50.1	51.8	49.4	47.8	46.8	46.6	66.3
		22 : 20	22 : 30	51.7	56.1	52.7	49.3	47.4	47.1	66.3
		22 : 30	22 : 40	51.4	52.8	51.2	48.6	47.2	46.8	69.0
		22 : 40	22 : 50	48.6	51.3	50.3	48.0	46.7	46.4	56.3
		22 : 50	23 : 00	51.2	51.9	50.8	48.3	47.0	46.6	71.6
		観測時間平均		50.9	52.4	50.7	48.4	47.1	46.7	72.0
	23 ～ 0	23 : 00	23 : 10	49.4	52.4	51.3	48.6	47.1	46.8	57.7
		23 : 10	23 : 20	51.5	56.1	53.9	49.6	47.3	46.9	68.7
		23 : 20	23 : 30	50.5	51.8	50.4	48.0	46.7	46.3	68.3
		23 : 30	23 : 40	48.1	49.6	49.2	47.9	46.7	46.4	53.9
		23 : 40	23 : 50	50.8	49.8	49.0	47.6	46.5	46.2	72.0
		23 : 50	0 : 00	49.6	50.2	49.0	47.7	46.4	46.0	68.5
		観測時間平均		49.8	50.8	49.8	48.0	46.7	46.3	72.0
	0 ～ 1	0 : 00	0 : 10	49.5	49.7	48.9	47.5	46.4	46.1	68.7
		0 : 10	0 : 20	48.0	48.5	48.0	46.7	45.7	45.4	66.3
		0 : 20	0 : 30	48.6	49.8	48.8	47.1	45.8	45.5	66.0
		0 : 30	0 : 40	51.7	49.6	48.1	46.5	45.3	45.0	74.7
		0 : 40	0 : 50	50.7	49.8	48.8	47.1	46.0	45.7	70.7
		0 : 50	1 : 00	49.3	50.8	49.8	48.1	46.5	46.0	66.3
		観測時間平均		49.8	49.7	48.7	47.2	46.0	45.6	74.7
	1 ～ 2	1 : 00	1 : 10	49.7	50.0	49.2	47.7	46.4	46.0	71.0
		1 : 10	1 : 20	50.9	50.4	48.9	46.6	45.2	44.9	71.5
		1 : 20	1 : 30	48.9	48.7	48.2	46.8	45.3	44.6	70.4
		1 : 30	1 : 40	48.2	52.5	50.4	46.7	45.0	44.6	60.1
		1 : 40	1 : 50	47.4	49.2	48.7	47.3	45.8	45.4	52.6
		1 : 50	2 : 00	47.2	49.1	48.5	46.9	45.7	45.3	51.2
		観測時間平均		48.9	50.0	49.0	47.0	45.6	45.1	71.5

表 1.2.1-1（3）　一般環境騒音の調査結果（St.1 敷地境界 1）

測定期間:　平成26年11月18日～19日

測定地点:　敷地境界1

時間帯	観測時間	騒音実測時間区分		等価騒音レベル	時間率騒音レベル（dB（A））					
		開始時刻	終了時刻	LAeq	LA5	LA10	LA50	LA90	LA95	LAmax
夜間	2 ～ 3	2 : 00	2 : 10	50.6	49.7	48.9	47.4	46.2	45.8	73.4
		2 : 10	2 : 20	51.3	50.5	49.5	47.6	46.0	45.6	70.4
		2 : 20	2 : 30	49.3	52.3	51.6	48.4	46.6	46.2	55.7
		2 : 30	2 : 40	49.3	51.9	51.2	48.9	46.8	46.5	54.8
		2 : 40	2 : 50	51.9	52.3	51.3	48.4	46.8	46.4	70.8
		2 : 50	3 : 00	48.8	49.7	49.0	47.1	45.6	45.3	66.6
		観測時間平均		50.4	51.1	50.3	48.0	46.3	46.0	73.4
	3 ～ 4	3 : 00	3 : 10	48.8	48.8	48.1	46.5	45.0	44.7	69.4
		3 : 10	3 : 20	49.3	50.1	48.8	46.5	45.2	44.8	70.5
		3 : 20	3 : 30	49.7	49.8	49.1	47.3	45.9	45.6	71.2
		3 : 30	3 : 40	46.8	48.8	48.3	46.6	45.0	44.6	51.7
		3 : 40	3 : 50	52.2	53.8	48.9	46.3	45.1	44.8	70.9
		3 : 50	4 : 00	50.8	51.1	49.2	46.7	45.3	44.9	70.6
		観測時間平均		49.9	50.4	48.7	46.7	45.3	44.9	71.2
	4 ～ 5	4 : 00	4 : 10	53.8	50.8	48.1	46.5	45.2	44.9	77.5
		4 : 10	4 : 20	50.6	49.6	48.3	46.7	45.6	45.4	72.1
		4 : 20	4 : 30	50.5	50.1	48.5	46.7	45.6	45.3	70.6
		4 : 30	4 : 40	48.4	51.2	49.8	46.9	45.6	45.3	65.2
		4 : 40	4 : 50	52.6	55.7	52.6	47.8	46.3	46.0	76.0
		4 : 50	5 : 00	47.7	49.2	48.8	47.5	46.6	46.4	51.5
		観測時間平均		50.8	50.2	48.7	46.9	45.7	45.5	77.5
	5 ～ 6	5 : 00	5 : 10	52.3	54.3	49.8	47.6	46.5	46.2	70.8
		5 : 10	5 : 20	54.4	58.5	51.8	48.2	46.7	46.3	72.7
		5 : 20	5 : 30	50.1	50.8	50.1	48.4	47.2	46.9	68.2
		5 : 30	5 : 40	49.7	51.6	50.5	48.7	47.6	47.3	65.1
		5 : 40	5 : 50	48.7	49.9	49.5	48.3	47.3	47.0	60.9
		5 : 50	6 : 00	52.0	53.2	51.0	48.4	47.3	47.1	71.9
		観測時間平均		51.6	53.1	50.5	48.3	47.1	46.8	72.7
昼間	6 ～ 7	6 : 00	6 : 10	51.6	55.7	52.1	48.5	47.3	47.0	66.7
		6 : 10	6 : 20	55.4	57.1	53.9	50.3	48.7	48.5	77.9
		6 : 20	6 : 30	52.1	52.6	52.0	50.3	49.1	48.7	71.5
		6 : 30	6 : 40	56.0	58.7	54.3	50.9	49.7	49.4	74.9
		6 : 40	6 : 50	54.2	58.4	55.3	52.1	50.6	50.3	67.0
		6 : 50	7 : 00	55.9	60.8	55.3	51.3	50.1	49.8	73.0
		観測時間平均		54.5	57.2	53.8	50.6	49.3	49.0	77.9
	7 ～ 8	7 : 00	7 : 10	54.1	58.6	55.1	51.2	50.1	49.8	68.4
		7 : 10	7 : 20	55.4	60.2	55.4	51.0	49.9	49.6	72.1
		7 : 20	7 : 30	57.0	63.6	59.8	51.3	49.7	49.3	74.4
		7 : 30	7 : 40	56.0	62.3	59.5	50.6	49.2	48.9	72.5
		7 : 40	7 : 50	58.2	65.4	62.7	51.6	49.3	48.9	71.9
		7 : 50	8 : 00	57.6	64.1	60.7	51.5	48.9	48.6	72.4
		観測時間平均		56.6	62.4	58.9	51.2	49.5	49.2	74.4
	8 ～ 9	8 : 00	8 : 10	57.5	64.7	61.5	50.4	48.7	48.4	72.7
		8 : 10	8 : 20	57.7	64.9	61.5	50.4	48.4	48.1	72.6
		8 : 20	8 : 30	58.0	65.4	62.7	51.4	48.5	48.2	72.9
		8 : 30	8 : 40	58.7	64.9	62.1	53.6	50.9	50.5	72.9
		8 : 40	8 : 50	56.2	63.1	59.8	51.0	49.6	49.3	69.7
		8 : 50	9 : 00	55.9	62.3	59.5	51.7	49.7	49.4	69.4
		観測時間平均		57.4	64.2	61.2	51.4	49.3	49.0	72.9
	9 ～ 10	9 : 00	9 : 10	57.6	63.8	61.2	53.3	50.8	50.3	69.9
		9 : 10	9 : 20	57.4	62.6	59.9	53.5	51.6	51.2	72.5
		9 : 20	9 : 30	57.2	62.4	58.7	52.4	50.4	50.0	74.2
		9 : 30	9 : 40	55.1	59.5	56.5	51.8	50.1	49.8	69.3
		9 : 40	9 : 50	56.8	62.0	59.6	53.9	51.5	51.1	70.2
		9 : 50	10 : 00	55.2	59.9	58.2	53.2	51.1	50.7	66.9
		観測時間平均		56.7	61.7	59.0	53.0	50.9	50.5	74.2

表 1.2.1-2（1）　一般環境騒音の調査結果（St.2 敷地境界 2）

測定期間:　平成26年11月18日～19日

測定地点:　敷地境界2

時間帯	観測時間	騒音実測時間区分		等価騒音レベル	時間率騒音レベル（dB(A)）					
		開始時刻	終了時刻	LAeq	LA5	LA10	LA50	LA90	LA95	LAmax
昼間	10 ～ 11	10 : 00	10 : 10	57.1	61.9	58.8	53.9	52.2	51.8	72.6
		10 : 10	10 : 20	59.2	62.0	59.5	55.3	52.8	52.5	83.4
		10 : 20	10 : 30	59.4	64.3	61.8	56.5	53.7	53.3	73.7
		10 : 30	10 : 40	56.6	61.3	58.6	53.8	52.3	52.1	71.2
		10 : 40	10 : 50	57.7	62.5	60.6	54.1	52.2	52.0	73.4
		10 : 50	11 : 00	55.0	58.2	57.3	53.9	52.1	51.7	64.6
		観測時間平均		57.8	61.7	59.4	54.6	52.6	52.2	83.4
	11 ～ 12	11 : 00	11 : 10	57.3	62.3	59.6	54.8	52.5	52.2	75.6
		11 : 10	11 : 20	59.4	64.7	62.4	56.3	53.3	52.9	72.9
		11 : 20	11 : 30	58.3	63.3	61.1	56.4	53.8	53.3	69.8
		11 : 30	11 : 40	61.1	64.5	62.9	60.3	53.2	52.4	77.9
		11 : 40	11 : 50	61.9	65.3	63.1	60.8	60.1	59.9	76.1
		11 : 50	12 : 00	60.8	65.3	62.9	60.4	52.3	52.0	72.0
		観測時間平均		58.4	63.4	61.0	55.8	53.2	52.8	75.6
	12 ～ 13	12 : 00	12 : 10	53.9	56.6	54.8	52.2	51.0	50.7	67.7
		12 : 10	12 : 20	61.2	62.7	61.8	60.6	59.6	58.8	75.4
		12 : 20	12 : 30	60.9	61.8	61.2	60.6	60.1	60.0	70.6
		12 : 30	12 : 40	60.8	61.5	61.3	60.7	60.2	60.1	69.4
		12 : 40	12 : 50	60.9	61.7	61.3	60.6	60.1	60.0	73.3
		12 : 50	13 : 00	59.7	62.9	61.8	60.2	53.3	52.8	71.9
		観測時間平均		53.9	56.6	54.8	52.2	51.0	50.7	67.7
	13 ～ 14	13 : 00	13 : 10	58.2	62.9	60.6	55.4	53.3	52.9	73.2
		13 : 10	13 : 20	57.4	62.2	59.4	54.0	52.4	52.1	71.6
		13 : 20	13 : 30	58.9	64.8	61.3	54.9	52.7	52.3	75.4
		13 : 30	13 : 40	58.8	63.1	60.8	55.7	52.8	52.3	77.1
		13 : 40	13 : 50	60.3	61.8	61.0	59.8	55.2	54.8	75.8
		13 : 50	14 : 00	61.2	64.9	62.8	60.0	59.3	59.1	71.4
		観測時間平均		58.4	63.3	60.5	55.0	52.8	52.4	77.1
	14 ～ 15	14 : 00	14 : 10	60.8	63.2	61.6	60.2	59.5	59.3	71.4
		14 : 10	14 : 20	60.5	62.3	61.6	60.0	59.3	59.1	71.5
		14 : 20	14 : 30	61.7	64.1	62.7	61.0	60.3	60.1	71.4
		14 : 30	14 : 40	62.1	66.0	63.5	60.8	60.1	60.0	73.0
		14 : 40	14 : 50	60.0	64.1	61.9	57.8	55.0	54.3	76.4
		14 : 50	15 : 00	57.5	62.1	60.2	55.6	54.2	54.0	69.9
		観測時間平均		58.9	63.1	61.1	56.7	54.6	54.2	76.4
	15 ～ 16	15 : 00	15 : 10	57.0	60.7	58.5	55.3	54.1	53.9	73.7
		15 : 10	15 : 20	57.8	62.6	60.0	55.8	54.3	54.0	71.2
		15 : 20	15 : 30	55.9	59.1	56.9	53.9	52.1	51.7	71.7
		15 : 30	15 : 40	58.1	64.0	61.2	54.8	52.2	51.8	72.9
		15 : 40	15 : 50	57.8	61.0	58.2	55.4	52.7	52.3	73.3
		15 : 50	16 : 00	60.9	66.7	63.9	57.1	53.0	52.3	72.7
		観測時間平均		58.2	62.4	59.8	55.4	53.1	52.7	73.7
	16 ～ 17	16 : 00	16 : 10	63.1	68.7	64.4	57.8	53.7	53.3	84.4
		16 : 10	16 : 20	56.9	60.6	58.4	54.4	52.5	52.2	75.9
		16 : 20	16 : 30	55.5	59.4	57.3	53.0	51.5	51.2	70.6
		16 : 30	16 : 40	56.3	57.7	55.4	52.5	51.4	51.2	75.6
		16 : 40	16 : 50	57.6	61.9	56.7	52.7	51.4	51.2	77.5
		16 : 50	17 : 00	57.8	60.1	56.1	52.7	51.6	51.4	79.8
		観測時間平均		56.9	59.9	56.8	53.1	51.7	51.4	79.8
	17 ～ 18	17 : 00	17 : 10	54.7	55.8	54.6	52.9	51.9	51.6	71.4
		17 : 10	17 : 20	55.3	59.4	56.2	52.8	51.8	51.5	71.6
		17 : 20	17 : 30	57.2	62.1	58.4	52.6	51.5	51.3	74.5
		17 : 30	17 : 40	56.7	61.2	57.3	52.1	51.1	50.9	73.5
		17 : 40	17 : 50	54.5	57.3	54.4	52.2	51.3	51.1	73.1
		17 : 50	18 : 00	54.1	56.6	54.0	52.1	51.3	51.1	71.1
		観測時間平均		55.6	58.7	55.8	52.5	51.5	51.3	74.5

表 1.2.1-2（2）　一般環境騒音の調査結果（St.2 敷地境界 2）

測定期間:　平成26年11月18日～19日

測定地点:　敷地境界2

時間帯	観測時間	騒音実測時間区分		等価騒音レベル	時間率騒音レベル（dB(A)）					
		開始時刻	終了時刻	LAeq	LA5	LA10	LA50	LA90	LA95	LAmax
昼間	18 ～ 19	18 : 00	18 : 10	54.2	56.9	53.5	51.6	50.9	50.7	70.2
		18 : 10	18 : 20	54.4	57.0	54.7	52.0	51.2	51.0	71.7
		18 : 20	18 : 30	52.5	53.8	53.1	52.0	51.2	51.0	67.1
		18 : 30	18 : 40	54.1	56.2	53.8	52.3	51.6	51.4	68.7
		18 : 40	18 : 50	54.2	55.2	54.0	52.1	51.3	51.1	72.3
		18 : 50	19 : 00	53.7	55.6	54.4	52.4	51.4	51.2	70.8
		観測時間平均		53.9	55.8	53.9	52.1	51.3	51.1	72.3
	19 ～ 20	19 : 00	19 : 10	53.7	56.3	54.7	52.6	51.3	51.0	69.9
		19 : 10	19 : 20	54.8	57.9	55.6	52.3	51.1	50.9	70.3
		19 : 20	19 : 30	54.9	57.8	55.4	52.8	51.7	51.5	71.2
		19 : 30	19 : 40	53.6	55.9	54.4	52.4	51.3	51.0	70.7
		19 : 40	19 : 50	53.7	55.2	53.6	51.9	51.0	50.8	70.8
		19 : 50	20 : 00	52.8	55.1	54.0	51.8	50.8	50.6	65.7
		観測時間平均		54.0	56.4	54.6	52.3	51.2	51.0	71.2
	20 ～ 21	20 : 00	20 : 10	53.6	55.8	54.1	52.0	51.1	50.9	70.3
		20 : 10	20 : 20	53.8	56.1	54.5	52.1	51.1	50.9	70.6
		20 : 20	20 : 30	53.8	57.1	55.4	52.2	51.1	50.9	68.5
		20 : 30	20 : 40	53.6	56.1	54.4	51.8	50.8	50.6	72.2
		20 : 40	20 : 50	53.0	55.0	53.9	52.0	51.1	50.9	68.5
		20 : 50	21 : 00	52.1	53.0	52.5	51.6	50.9	50.7	64.4
		観測時間平均		53.4	55.5	54.1	52.0	51.0	50.8	72.2
	21 ～ 22	21 : 00	21 : 10	52.8	53.0	52.6	51.7	51.0	50.8	70.0
		21 : 10	21 : 20	51.6	52.5	52.2	51.5	50.8	50.7	56.6
		21 : 20	21 : 30	52.4	52.9	52.5	51.5	50.8	50.6	69.4
		21 : 30	21 : 40	51.8	53.3	52.5	51.3	50.6	50.4	65.2
		21 : 40	21 : 50	51.7	52.8	51.9	50.9	50.2	50.1	67.5
		21 : 50	22 : 00	53.3	53.2	52.6	51.5	50.6	50.4	69.8
		観測時間平均		52.3	53.0	52.4	51.4	50.7	50.5	70.0
夜間	22 ～ 23	22 : 00	22 : 10	52.4	52.2	52.0	51.1	50.4	50.2	69.5
		22 : 10	22 : 20	51.1	52.2	51.7	50.8	50.1	50.0	62.0
		22 : 20	22 : 30	51.2	52.3	52.0	51.1	50.3	50.1	53.8
		22 : 30	22 : 40	51.2	52.3	51.7	50.5	49.8	49.6	63.7
		22 : 40	22 : 50	51.7	53.5	52.7	50.9	49.8	49.6	70.5
		22 : 50	23 : 00	51.9	53.5	52.7	51.2	50.3	50.1	67.8
		観測時間平均		51.6	52.7	52.1	50.9	50.1	49.9	70.5
	23 ～ 0	23 : 00	23 : 10	52.4	54.6	53.6	51.4	50.4	50.2	66.7
		23 : 10	23 : 20	51.5	53.7	53.0	51.0	50.0	49.8	57.9
		23 : 20	23 : 30	52.2	53.0	52.1	50.7	49.9	49.7	68.3
		23 : 30	23 : 40	51.8	51.5	51.1	50.3	49.6	49.5	73.4
		23 : 40	23 : 50	52.7	55.3	55.0	50.8	49.7	49.5	67.9
		23 : 50	0 : 00	54.3	55.7	55.6	53.6	53.0	52.8	57.9
		観測時間平均		52.0	53.2	52.5	50.9	50.0	49.8	73.4
	0 ～ 1	0 : 00	0 : 10	54.8	55.6	55.4	53.7	53.1	53.0	72.0
		0 : 10	0 : 20	54.2	55.5	55.4	53.7	53.1	53.0	56.0
		0 : 20	0 : 30	52.3	55.3	54.9	50.5	49.7	49.6	68.9
		0 : 30	0 : 40	50.1	50.9	50.7	50.1	49.5	49.3	53.2
		0 : 40	0 : 50	51.1	51.2	50.9	50.1	49.5	49.4	66.9
		0 : 50	1 : 00	50.5	51.4	51.1	50.4	49.7	49.6	57.9
		観測時間平均		50.6	51.2	50.9	50.2	49.6	49.4	66.9
	1 ～ 2	1 : 00	1 : 10	50.2	50.9	50.7	50.1	49.6	49.5	52.5
		1 : 10	1 : 20	50.1	50.9	50.7	50.1	49.5	49.3	55.1
		1 : 20	1 : 30	50.3	51.2	50.9	50.2	49.6	49.4	53.4
		1 : 30	1 : 40	51.1	53.5	52.5	50.5	49.7	49.6	62.6
		1 : 40	1 : 50	50.2	51.0	50.8	50.1	49.5	49.4	52.4
		1 : 50	2 : 00	50.5	51.3	51.1	50.4	49.8	49.6	52.1
		観測時間平均		50.4	51.5	51.1	50.2	49.6	49.5	62.6

表 1.2.1-2（3）　一般環境騒音の調査結果（St.2 敷地境界 2）

測定期間:　平成26年11月18日～19日

測定地点:　敷地境界2

時間帯	観測時間	騒音実測時間区分		等価騒音レベル	時間率騒音レベル（dB(A)）					
		開始時刻	終了時刻	LAeq	LA5	LA10	LA50	LA90	LA95	LAmax
夜間	2 ～ 3	2 : 00	2 : 10	50.8	51.9	51.5	50.7	50.0	49.8	54.1
		2 : 10	2 : 20	50.6	51.5	51.3	50.5	49.8	49.6	55.4
		2 : 20	2 : 30	51.5	53.5	52.8	51.1	50.1	49.8	58.8
		2 : 30	2 : 40	52.1	53.8	52.9	51.5	50.6	50.3	68.2
		2 : 40	2 : 50	51.1	52.1	51.9	51.1	50.4	50.3	54.5
		2 : 50	3 : 00	51.2	51.5	51.3	50.4	49.4	49.2	70.0
		観測時間平均		51.2	52.4	52.0	50.9	50.1	49.8	70.0
	3 ～ 4	3 : 00	3 : 10	49.5	50.3	50.1	49.5	48.9	48.8	51.2
		3 : 10	3 : 20	55.8	59.6	57.5	50.1	49.1	48.9	73.7
		3 : 20	3 : 30	57.3	59.3	59.0	57.3	50.4	50.2	74.6
		3 : 30	3 : 40	58.7	59.3	59.2	58.8	58.3	58.0	61.5
		3 : 40	3 : 50	58.8	59.4	59.2	58.8	58.3	58.0	65.3
		3 : 50	4 : 00	59.2	59.4	59.3	58.8	58.4	58.3	72.8
		観測時間平均		53.7	55.0	53.8	49.8	49.0	48.9	73.7
	4 ～ 5	4 : 00	4 : 10	58.8	59.3	59.2	58.8	58.4	58.3	60.9
		4 : 10	4 : 20	59.3	59.7	59.6	59.2	58.8	58.6	66.9
		4 : 20	4 : 30	59.3	59.7	59.6	59.2	58.9	58.8	60.2
		4 : 30	4 : 40	59.8	59.9	59.7	59.3	59.0	58.9	75.0
		4 : 40	4 : 50	59.4	59.8	59.7	59.4	59.0	58.9	65.0
		4 : 50	5 : 00	59.5	60.4	60.0	59.4	58.9	58.7	70.3
		観測時間平均		58.8	59.3	59.2	58.8	58.4	58.3	60.9
	5 ～ 6	5 : 00	5 : 10	59.2	59.7	59.6	59.2	58.9	58.8	60.4
		5 : 10	5 : 20	59.3	59.7	59.6	59.3	58.9	58.8	60.4
		5 : 20	5 : 30	59.0	60.0	59.8	59.3	53.7	53.4	71.1
		5 : 30	5 : 40	54.0	54.8	54.6	53.9	53.3	53.1	63.5
		5 : 40	5 : 50	54.2	54.7	54.6	54.2	53.8	53.7	59.3
		5 : 50	6 : 00	55.2	56.3	55.1	54.3	53.9	53.8	67.8
		観測時間平均		54.5	55.3	54.8	54.1	53.7	53.5	67.8
昼間	6 ～ 7	6 : 00	6 : 10	57.5	55.9	55.1	54.5	54.1	54.0	80.5
		6 : 10	6 : 20	55.0	55.9	55.4	54.6	53.1	52.8	70.0
		6 : 20	6 : 30	53.6	54.9	54.0	53.0	52.4	52.3	69.1
		6 : 30	6 : 40	53.6	54.8	54.2	53.2	52.7	52.6	62.8
		6 : 40	6 : 50	55.3	56.6	55.0	53.8	53.3	53.2	71.2
		6 : 50	7 : 00	54.7	55.4	54.5	53.5	52.7	52.4	69.9
		観測時間平均		55.2	55.6	54.7	53.8	53.1	52.9	80.5
	7 ～ 8	7 : 00	7 : 10	54.7	58.1	55.6	52.8	52.1	51.9	70.2
		7 : 10	7 : 20	56.9	58.9	57.4	56.0	52.3	52.0	72.2
		7 : 20	7 : 30	58.3	60.6	58.9	56.8	56.0	55.8	74.3
		7 : 30	7 : 40	59.5	63.1	60.1	56.8	55.9	55.7	79.4
		7 : 40	7 : 50	58.2	61.2	58.5	56.4	55.6	55.5	73.7
		7 : 50	8 : 00	58.4	62.2	59.5	56.0	55.4	55.2	73.6
		観測時間平均		57.9	60.7	58.3	55.8	54.6	54.4	79.4
	8 ～ 9	8 : 00	8 : 10	58.9	64.1	60.1	55.9	55.2	55.1	74.0
		8 : 10	8 : 20	58.8	63.4	60.2	56.1	55.3	55.1	72.3
		8 : 20	8 : 30	58.2	62.1	58.4	55.6	52.3	51.9	77.4
		8 : 30	8 : 40	59.9	65.1	63.2	57.3	53.0	52.3	73.7
		8 : 40	8 : 50	61.7	63.5	62.2	60.8	60.0	59.8	75.5
		8 : 50	9 : 00	61.8	65.6	63.3	60.3	59.5	59.2	74.7
		観測時間平均		59.0	63.7	60.5	56.2	54.0	53.6	77.4
	9 ～ 10	9 : 00	9 : 10	61.2	63.8	62.6	60.5	59.8	59.7	70.1
		9 : 10	9 : 20	60.9	63.0	61.9	60.5	59.9	59.7	67.6
		9 : 20	9 : 30	59.4	63.6	61.8	55.4	51.7	51.2	75.5
		9 : 30	9 : 40	59.3	62.0	61.2	59.7	54.5	54.2	69.4
		9 : 40	9 : 50	59.7	63.7	61.5	58.4	53.9	52.8	76.0
		9 : 50	10 : 00	58.0	63.3	60.8	54.0	51.9	51.4	74.8
		観測時間平均		59.1	63.2	61.3	56.9	53.0	52.4	76.0

表 1.2.1-3（1）　一般環境騒音の調査結果（St.3 大宮東高等学校南側）

測定期間:　平成26年11月18日～19日

測定地点:　大宮東高等学校南側

時間帯	観測時間	騒音実測時間区分		等価騒音レベル	時間率騒音レベル（dB（A））					
		開始時刻	終了時刻	LAeq	LA5	LA10	LA50	LA90	LA95	LAmax
昼間	10 ～ 11	10 : 00	10 : 10	49.9	54.0	51.4	48.2	46.0	45.6	64.6
		10 : 10	10 : 20	48.8	51.1	50.4	48.3	46.6	46.2	58.4
		10 : 20	10 : 30	50.1	54.0	51.8	48.7	46.9	46.4	64.0
		10 : 30	10 : 40	48.6	50.8	50.0	48.1	46.6	46.2	59.9
		10 : 40	10 : 50	50.4	53.0	51.5	48.8	47.2	46.7	66.9
		10 : 50	11 : 00	48.3	50.5	49.8	47.9	46.1	45.6	57.0
		観測時間平均		49.4	52.2	50.8	48.3	46.6	46.1	66.9
	11 ～ 12	11 : 00	11 : 10	47.7	50.0	49.1	47.3	45.6	45.2	58.8
		11 : 10	11 : 20	48.8	51.4	49.9	47.5	45.9	45.5	64.4
		11 : 20	11 : 30	47.7	49.7	49.0	47.2	46.0	45.6	59.0
		11 : 30	11 : 40	48.5	50.4	49.7	47.7	46.2	45.9	67.1
		11 : 40	11 : 50	49.2	51.6	50.6	48.6	46.9	46.5	60.0
		11 : 50	12 : 00	47.9	50.3	49.6	47.5	45.7	45.4	59.3
		観測時間平均		48.3	50.6	49.7	47.6	46.1	45.7	67.1
	12 ～ 13	12 : 00	12 : 10	47.4	49.8	49.0	46.8	45.3	44.9	58.7
		12 : 10	12 : 20	47.5	49.6	48.8	46.9	45.4	45.1	62.9
		12 : 20	12 : 30	48.0	50.5	49.7	47.5	45.9	45.5	58.5
		12 : 30	12 : 40	47.5	49.6	48.7	46.5	44.9	44.5	64.9
		12 : 40	12 : 50	48.0	50.2	49.4	47.3	45.6	45.2	63.3
		12 : 50	13 : 00	48.8	51.0	50.0	47.8	46.3	46.0	66.6
		観測時間平均		47.9	50.1	49.3	47.1	45.6	45.2	66.6
	13 ～ 14	13 : 00	13 : 10	49.6	52.0	51.1	49.0	47.6	47.3	61.8
		13 : 10	13 : 20	50.3	52.8	51.5	49.2	47.6	47.2	64.8
		13 : 20	13 : 30	48.8	50.9	50.2	48.2	46.6	46.2	62.1
		13 : 30	13 : 40	48.9	51.0	49.7	47.6	46.2	45.9	66.9
		13 : 40	13 : 50	48.7	51.0	49.9	47.9	46.6	46.2	60.8
		13 : 50	14 : 00	51.3	52.4	51.3	49.2	47.9	47.6	73.7
		観測時間平均		49.7	51.7	50.6	48.5	47.1	46.7	73.7
	14 ～ 15	14 : 00	14 : 10	49.1	51.2	50.4	48.5	47.3	47.0	60.8
		14 : 10	14 : 20	49.7	51.9	51.2	49.4	47.9	47.4	57.5
		14 : 20	14 : 30	51.3	53.8	53.2	50.9	49.0	48.6	59.5
		14 : 30	14 : 40	58.9	58.0	53.4	49.7	48.3	48.0	82.6
		14 : 40	14 : 50	51.0	54.8	53.0	49.8	47.7	47.3	63.8
		14 : 50	15 : 00	51.2	54.3	52.7	50.0	48.2	47.8	66.4
		観測時間平均		50.5	53.2	52.1	49.7	48.0	47.6	66.4
	15 ～ 16	15 : 00	15 : 10	50.5	53.3	51.8	49.0	47.2	46.8	65.9
		15 : 10	15 : 20	52.0	56.4	54.5	50.2	47.8	47.2	66.3
		15 : 20	15 : 30	50.0	52.0	51.1	49.0	47.6	47.2	65.8
		15 : 30	15 : 40	51.7	53.5	51.6	49.0	47.4	47.0	68.8
		15 : 40	15 : 50	52.4	55.2	53.7	50.8	48.8	48.4	69.4
		15 : 50	16 : 00	50.1	53.0	51.7	49.1	47.4	47.0	62.9
		観測時間平均		51.2	53.9	52.4	49.5	47.7	47.3	69.4
	16 ～ 17	16 : 00	16 : 10	61.9	65.3	51.3	48.4	46.9	46.6	84.6
		16 : 10	16 : 20	50.0	53.2	52.0	49.1	47.0	46.6	65.4
		16 : 20	16 : 30	53.0	56.4	54.6	50.2	48.3	47.9	79.5
		16 : 30	16 : 40	51.4	54.8	53.0	49.9	48.3	47.9	67.9
		16 : 40	16 : 50	51.2	54.9	53.3	49.7	47.8	47.3	65.5
		16 : 50	17 : 00	53.3	57.7	56.1	51.7	48.3	47.7	66.5
		観測時間平均		51.9	55.4	53.8	50.1	47.9	47.5	79.5
	17 ～ 18	17 : 00	17 : 10	52.8	57.3	55.5	50.7	48.2	47.6	67.2
		17 : 10	17 : 20	52.2	56.5	54.9	50.1	47.9	47.5	65.7
		17 : 20	17 : 30	52.3	56.5	54.8	50.6	47.9	47.3	70.0
		17 : 30	17 : 40	51.9	56.0	54.4	50.1	47.8	47.5	63.7
		17 : 40	17 : 50	53.6	58.6	56.8	51.5	48.1	47.5	64.1
		17 : 50	18 : 00	51.9	57.3	54.6	48.8	46.8	46.4	66.1
		観測時間平均		52.5	57.0	55.2	50.3	47.8	47.3	70.0

表 1.2.1-3（2）　一般環境騒音の調査結果（St.3 大宮東高等学校南側）

測定期間:　平成26年11月18日～19日

測定地点:　大宮東高等学校南側

時間帯	観測時間	騒音実測時間区分		等価騒音レベル	時間率騒音レベル（dB（A））					
		開始時刻	終了時刻	LAeq	LA5	LA10	LA50	LA90	LA95	LAmax
昼間	18 ～ 19	18 : 00	18 : 10	55.7	61.1	59.6	52.4	47.6	47.0	67.5
		18 : 10	18 : 20	55.0	60.5	58.9	51.6	47.5	47.0	68.4
		18 : 20	18 : 30	53.3	59.5	57.3	48.5	46.2	45.7	66.7
		18 : 30	18 : 40	47.8	49.9	48.9	47.0	45.7	45.4	62.9
		18 : 40	18 : 50	47.3	49.6	48.7	46.7	45.3	44.9	57.0
		18 : 50	19 : 00	47.6	49.7	49.2	47.3	45.8	45.3	57.1
		観測時間平均		47.6	49.7	48.9	47.0	45.6	45.2	62.9
	19 ～ 20	19 : 00	19 : 10	47.9	50.2	49.3	47.4	45.7	45.3	57.4
		19 : 10	19 : 20	48.0	50.7	49.5	47.1	45.6	45.3	61.9
		19 : 20	19 : 30	47.4	49.6	48.8	47.0	45.7	45.3	55.4
		19 : 30	19 : 40	47.8	50.5	49.1	46.8	45.0	44.7	60.7
		19 : 40	19 : 50	46.5	48.5	48.0	46.2	44.7	44.3	51.9
		19 : 50	20 : 00	46.5	48.1	47.6	45.9	44.6	44.2	63.9
		観測時間平均		47.4	49.6	48.7	46.7	45.2	44.9	63.9
	20 ～ 21	20 : 00	20 : 10	46.6	48.6	48.0	46.3	44.8	44.4	56.7
		20 : 10	20 : 20	46.7	48.6	48.0	46.2	44.8	44.5	60.9
		20 : 20	20 : 30	46.9	48.7	48.1	46.5	45.2	44.8	58.2
		20 : 30	20 : 40	46.4	48.4	47.8	46.0	44.5	44.2	63.0
		20 : 40	20 : 50	46.6	48.9	48.1	46.0	44.4	44.0	59.9
		20 : 50	21 : 00	46.3	48.3	47.8	46.0	44.4	44.0	53.6
		観測時間平均		46.6	48.6	48.0	46.2	44.7	44.3	63.0
	21 ～ 22	21 : 00	21 : 10	45.9	47.7	47.2	45.7	44.2	43.8	51.8
		21 : 10	21 : 20	46.0	48.0	47.4	45.7	44.3	44.0	50.8
		21 : 20	21 : 30	46.4	48.7	47.9	46.1	44.7	44.4	51.3
		21 : 30	21 : 40	46.8	50.0	48.4	45.8	44.2	43.8	59.0
		21 : 40	21 : 50	46.1	48.4	47.4	45.1	43.7	43.3	58.8
		21 : 50	22 : 00	45.9	48.2	47.6	45.5	43.8	43.3	52.0
		観測時間平均		46.2	48.5	47.7	45.7	44.2	43.8	59.0
夜間	22 ～ 23	22 : 00	22 : 10	45.8	48.0	47.4	45.5	43.9	43.5	54.2
		22 : 10	22 : 20	45.5	47.5	47.0	45.2	43.8	43.5	52.9
		22 : 20	22 : 30	45.4	47.5	46.9	45.0	43.6	43.3	51.4
		22 : 30	22 : 40	47.8	52.1	49.8	45.7	43.5	43.0	63.0
		22 : 40	22 : 50	44.9	47.0	46.3	44.4	42.9	42.6	57.1
		22 : 50	23 : 00	45.2	47.2	46.6	44.9	43.4	43.1	51.7
		観測時間平均		45.4	47.4	46.8	45.0	43.5	43.2	57.1
	23 ～ 0	23 : 00	23 : 10	45.9	48.7	47.5	45.0	43.4	43.1	58.0
		23 : 10	23 : 20	45.3	47.6	46.9	44.9	43.3	43.0	54.4
		23 : 20	23 : 30	45.2	47.4	46.8	44.8	43.4	42.9	50.8
		23 : 30	23 : 40	45.3	47.2	46.7	45.1	43.5	43.2	50.1
		23 : 40	23 : 50	44.9	47.4	46.5	44.5	43.0	42.6	51.3
		23 : 50	0 : 00	45.3	47.5	46.3	44.4	43.0	42.6	58.4
		観測時間平均		45.3	47.6	46.8	44.8	43.3	42.9	58.4
	0 ～ 1	0 : 00	0 : 10	44.1	46.0	45.3	43.7	42.8	42.5	52.3
		0 : 10	0 : 20	44.0	46.0	45.1	43.7	42.7	42.5	50.3
		0 : 20	0 : 30	44.8	47.9	46.2	43.8	42.6	42.3	56.8
		0 : 30	0 : 40	43.8	45.3	44.8	43.4	42.6	42.4	53.7
		0 : 40	0 : 50	44.7	47.1	45.5	44.1	43.2	43.0	53.2
		0 : 50	1 : 00	45.8	48.3	47.3	45.0	43.9	43.6	56.0
		観測時間平均		44.6	46.8	45.7	44.0	43.0	42.7	56.8
	1 ～ 2	1 : 00	1 : 10	44.3	45.9	45.5	44.3	43.0	42.6	47.6
		1 : 10	1 : 20	44.1	45.9	44.8	43.5	42.6	42.4	52.3
		1 : 20	1 : 30	44.0	45.9	45.0	43.6	42.3	42.0	54.1
		1 : 30	1 : 40	47.9	53.8	51.0	44.1	42.0	41.5	63.8
		1 : 40	1 : 50	44.2	46.1	45.6	43.9	42.5	42.1	48.9
		1 : 50	2 : 00	44.6	46.6	46.0	44.3	42.9	42.5	49.6
		観測時間平均		45.1	47.4	46.3	44.0	42.6	42.2	63.8

表 1.2.1-3（3）　一般環境騒音の調査結果（St.3 大宮東高等学校南側）

測定期間:　平成26年11月18日～19日

測定地点:　大宮東高等学校南側

時間帯	観測時間	騒音実測時間区分		等価騒音レベル	時間率騒音レベル（dB（A））					
		開始時刻	終了時刻	LAeq	LA5	LA10	LA50	LA90	LA95	LAmax
夜間	2 ～ 3	2 : 00	2 : 10	44.7	47.1	46.4	44.3	42.7	42.3	50.8
		2 : 10	2 : 20	44.6	47.0	46.3	44.2	42.6	42.2	56.8
		2 : 20	2 : 30	44.2	46.7	45.9	43.8	42.4	42.1	50.0
		2 : 30	2 : 40	44.0	46.3	45.6	43.6	42.1	41.8	51.4
		2 : 40	2 : 50	43.7	45.9	45.3	43.3	41.8	41.4	49.4
		2 : 50	3 : 00	43.4	45.7	45.0	43.0	41.4	41.0	56.8
		観測時間平均		44.1	46.5	45.8	43.7	42.2	41.8	56.8
	3 ～ 4	3 : 00	3 : 10	42.7	44.8	44.3	42.5	41.0	40.6	47.7
		3 : 10	3 : 20	42.9	44.8	44.3	42.6	41.1	40.6	47.8
		3 : 20	3 : 30	43.4	45.9	45.1	43.0	41.4	41.0	51.7
		3 : 30	3 : 40	43.1	45.3	44.6	42.8	41.2	40.9	48.4
		3 : 40	3 : 50	43.1	45.9	44.8	42.5	41.0	40.7	51.0
		3 : 50	4 : 00	43.3	45.9	44.9	42.7	41.3	40.8	50.4
		観測時間平均		43.1	45.4	44.7	42.7	41.2	40.8	51.7
	4 ～ 5	4 : 00	4 : 10	43.3	45.7	44.8	42.8	41.5	41.1	51.3
		4 : 10	4 : 20	43.9	45.8	45.2	43.5	42.2	41.9	53.6
		4 : 20	4 : 30	48.4	52.3	49.8	44.7	42.8	42.4	69.8
		4 : 30	4 : 40	45.4	49.3	47.4	43.9	42.3	42.0	63.0
		4 : 40	4 : 50	43.8	46.0	45.0	43.5	42.5	42.2	51.2
		4 : 50	5 : 00	44.3	47.3	46.1	43.7	42.6	42.3	52.8
		観測時間平均		44.2	46.8	45.7	43.5	42.2	41.9	63.0
	5 ～ 6	5 : 00	5 : 10	44.9	47.9	46.5	44.0	42.7	42.4	54.1
		5 : 10	5 : 20	45.7	49.0	47.5	44.9	43.3	43.0	55.7
		5 : 20	5 : 30	45.5	48.1	47.2	45.0	43.6	43.1	53.2
		5 : 30	5 : 40	45.9	48.7	47.6	45.3	43.7	43.4	54.7
		5 : 40	5 : 50	46.0	48.4	47.6	45.2	43.9	43.6	58.7
		5 : 50	6 : 00	48.9	52.6	50.7	45.8	44.0	43.7	68.9
		観測時間平均		46.4	49.1	47.9	45.0	43.5	43.2	68.9
昼間	6 ～ 7	6 : 00	6 : 10	46.3	50.3	48.5	45.3	43.8	43.4	54.5
		6 : 10	6 : 20	47.5	50.7	49.9	46.4	44.7	44.4	57.3
		6 : 20	6 : 30	50.1	53.0	52.0	48.0	45.4	45.1	74.6
		6 : 30	6 : 40	49.0	52.0	51.2	48.5	46.6	46.2	54.9
		6 : 40	6 : 50	50.5	54.5	52.6	49.3	47.7	47.2	60.0
		6 : 50	7 : 00	50.0	52.2	51.6	49.1	47.4	47.0	64.9
		観測時間平均		49.1	52.1	51.0	47.8	45.9	45.6	74.6
	7 ～ 8	7 : 00	7 : 10	48.6	50.4	49.9	48.4	47.1	46.7	52.5
		7 : 10	7 : 20	48.4	50.6	49.9	47.9	46.5	46.2	58.6
		7 : 20	7 : 30	48.9	51.0	50.3	48.4	47.0	46.6	63.4
		7 : 30	7 : 40	49.1	51.5	50.7	48.6	47.2	46.8	59.3
		7 : 40	7 : 50	49.2	51.5	50.7	48.7	47.3	47.0	61.4
		7 : 50	8 : 00	49.1	51.9	50.7	48.1	46.7	46.4	61.9
		観測時間平均		48.9	51.2	50.4	48.4	47.0	46.6	63.4
	8 ～ 9	8 : 00	8 : 10	47.9	49.9	49.3	47.4	46.2	45.8	56.4
		8 : 10	8 : 20	47.6	49.9	49.1	47.1	45.7	45.3	60.1
		8 : 20	8 : 30	47.9	49.6	49.1	47.5	46.2	45.8	62.8
		8 : 30	8 : 40	47.3	49.2	48.7	47.1	45.6	45.2	52.2
		8 : 40	8 : 50	47.5	49.5	48.8	47.2	45.9	45.5	55.8
		8 : 50	9 : 00	52.2	60.2	50.7	48.1	46.9	46.6	65.5
		観測時間平均		47.6	49.6	49.0	47.3	45.9	45.5	62.8
	9 ～ 10	9 : 00	9 : 10	52.8	58.7	56.3	48.9	46.9	46.5	67.2
		9 : 10	9 : 20	54.3	61.0	58.6	48.7	46.4	45.9	72.2
		9 : 20	9 : 30	47.2	49.1	48.3	46.7	45.4	45.1	65.5
		9 : 30	9 : 40	47.7	49.8	49.1	47.4	45.9	45.5	56.1
		9 : 40	9 : 50	48.3	50.6	49.8	47.8	46.5	46.1	59.7
		9 : 50	10 : 00	48.3	50.4	49.7	47.9	46.6	46.2	57.6
		観測時間平均		47.9	50.0	49.2	47.5	46.1	45.7	65.5

表 1.2.1-4（1）　一般環境騒音の調査結果（St.4 近隣住宅付近）

測定期間:　平成26年11月18日～19日

測定地点:　近隣住宅付近

時間帯	観測時間	騒音実測時間区分		等価騒音レベル	時間率騒音レベル（dB(A)）					
		開始時刻	終了時刻	LAeq	LA5	LA10	LA50	LA90	LA95	LAmax
昼間	10 ～ 11	10 : 00	10 : 10	54.9	60.7	58.6	50.6	47.1	46.6	71.8
		10 : 10	10 : 20	57.7	60.8	57.8	50.5	48.1	47.7	81.8
		10 : 20	10 : 30	54.5	59.8	56.8	50.6	48.2	47.6	70.0
		10 : 30	10 : 40	54.7	60.6	57.7	50.6	47.6	47.2	70.8
		10 : 40	10 : 50	57.2	62.5	58.8	50.6	47.7	47.3	76.1
		10 : 50	11 : 00	54.3	60.6	57.2	49.8	47.4	46.9	73.4
		観測時間平均		55.8	60.8	57.8	50.5	47.7	47.2	81.8
	11 ～ 12	11 : 00	11 : 10	52.5	55.4	53.0	49.2	47.3	46.8	72.6
		11 : 10	11 : 20	55.5	60.8	58.2	50.7	48.3	47.9	75.8
		11 : 20	11 : 30	55.7	61.5	58.3	50.6	48.2	47.7	72.8
		11 : 30	11 : 40	53.9	59.2	56.1	51.0	48.4	47.8	67.9
		11 : 40	11 : 50	55.9	61.5	58.5	50.8	47.5	46.9	75.2
		11 : 50	12 : 00	52.5	57.9	55.4	49.6	47.1	46.6	65.6
		観測時間平均		54.6	59.4	56.6	50.3	47.8	47.3	75.8
	12 ～ 13	12 : 00	12 : 10	53.4	58.6	55.3	48.2	45.5	45.1	74.2
		12 : 10	12 : 20	52.8	59.0	56.0	48.7	46.4	45.7	66.4
		12 : 20	12 : 30	52.1	58.3	55.0	48.3	45.7	45.2	65.3
		12 : 30	12 : 40	57.1	61.3	56.8	48.4	45.2	44.7	83.1
		12 : 40	12 : 50	51.6	57.7	53.2	47.3	45.2	44.7	69.0
		12 : 50	13 : 00	53.5	59.2	56.0	49.1	46.7	46.2	72.7
		観測時間平均		52.7	58.6	55.1	48.3	45.9	45.4	74.2
	13 ～ 14	13 : 00	13 : 10	55.3	60.9	58.2	50.5	48.0	47.6	72.4
		13 : 10	13 : 20	53.9	59.9	57.2	50.1	47.8	47.3	70.3
		13 : 20	13 : 30	54.2	60.4	57.4	49.8	47.4	46.7	70.9
		13 : 30	13 : 40	54.0	60.1	57.1	49.1	47.2	46.9	70.2
		13 : 40	13 : 50	54.5	59.4	56.7	49.3	47.5	47.1	75.2
		13 : 50	14 : 00	55.3	59.5	56.5	50.0	48.0	47.6	76.2
		観測時間平均		54.6	60.0	57.2	49.8	47.7	47.2	76.2
	14 ～ 15	14 : 00	14 : 10	57.1	63.7	59.2	50.3	48.1	47.5	75.0
		14 : 10	14 : 20	51.8	56.5	53.4	49.7	48.1	47.8	63.2
		14 : 20	14 : 30	52.4	57.2	53.7	49.6	48.1	47.8	70.1
		14 : 30	14 : 40	56.0	62.1	59.3	50.9	48.7	48.3	72.5
		14 : 40	14 : 50	53.5	59.2	57.0	50.0	48.2	47.9	66.6
		14 : 50	15 : 00	53.6	58.7	55.2	49.8	48.0	47.6	70.8
		観測時間平均		54.5	59.6	56.3	50.1	48.2	47.8	75.0
	15 ～ 16	15 : 00	15 : 10	52.6	57.5	55.0	49.7	47.6	47.3	66.6
		15 : 10	15 : 20	54.5	59.7	56.9	50.8	48.4	47.9	71.7
		15 : 20	15 : 30	55.1	60.0	57.4	50.9	48.5	48.0	71.4
		15 : 30	15 : 40	53.3	58.7	55.2	50.0	48.0	47.6	69.1
		15 : 40	15 : 50	54.4	57.7	55.2	50.0	47.9	47.4	77.7
		15 : 50	16 : 00	53.1	58.3	56.5	50.6	48.3	47.8	69.0
		観測時間平均		53.9	58.7	56.0	50.3	48.1	47.7	77.7
	16 ～ 17	16 : 00	16 : 10	54.2	60.3	58.0	50.0	47.6	47.2	67.1
		16 : 10	16 : 20	54.9	60.9	58.4	50.6	47.8	47.0	69.5
		16 : 20	16 : 30	56.0	62.3	60.0	50.7	48.0	47.5	73.0
		16 : 30	16 : 40	55.6	62.3	59.2	50.1	47.6	47.2	70.0
		16 : 40	16 : 50	56.2	62.1	60.8	50.6	47.5	47.1	71.2
		16 : 50	17 : 00	59.2	61.3	58.6	50.1	47.6	47.1	83.8
		観測時間平均		55.4	61.6	59.3	50.4	47.7	47.2	73.0
	17 ～ 18	17 : 00	17 : 10	54.5	60.3	57.9	49.8	47.7	47.4	74.1
		17 : 10	17 : 20	56.9	62.1	59.7	50.7	48.1	47.6	79.7
		17 : 20	17 : 30	56.2	60.0	57.5	49.7	47.4	47.0	78.4
		17 : 30	17 : 40	55.8	62.1	59.3	48.8	46.8	46.5	76.0
		17 : 40	17 : 50	56.2	62.5	60.0	49.5	47.3	46.9	72.2
		17 : 50	18 : 00	55.2	61.7	59.7	50.0	47.4	47.1	67.0
		観測時間平均		55.9	61.5	59.0	49.8	47.5	47.1	79.7

表 1.2.1-4（2）　一般環境騒音の調査結果（St.4 近隣住宅付近）

測定期間:　平成26年11月18日～19日

測定地点:　近隣住宅付近

時間帯	観測時間	騒音実測時間区分		等価騒音レベル	時間率騒音レベル（dB(A)）					
		開始時刻	終了時刻	LAeq	LA5	LA10	LA50	LA90	LA95	LAmax
昼間	18 ～ 19	18 : 00	18 : 10	54.2	60.9	58.5	49.3	46.9	46.4	66.4
		18 : 10	18 : 20	55.6	61.8	59.3	50.5	47.5	46.7	70.4
		18 : 20	18 : 30	55.5	62.3	59.3	49.7	46.7	46.3	70.3
		18 : 30	18 : 40	53.2	59.9	57.2	48.7	46.5	46.0	66.1
		18 : 40	18 : 50	53.2	60.0	57.4	48.0	45.5	45.0	66.7
		18 : 50	19 : 00	54.6	61.5	57.6	47.9	45.5	45.2	71.4
		観測時間平均		54.5	61.1	58.2	49.0	46.4	45.9	71.4
	19 ～ 20	19 : 00	19 : 10	54.7	60.6	58.2	48.1	45.8	45.4	71.4
		19 : 10	19 : 20	55.1	61.3	58.9	48.5	46.2	45.8	72.5
		19 : 20	19 : 30	54.1	60.9	57.6	48.5	46.0	45.6	73.3
		19 : 30	19 : 40	52.2	58.6	55.8	47.4	45.2	44.8	67.1
		19 : 40	19 : 50	51.5	58.1	53.7	46.9	45.1	44.7	65.5
		19 : 50	20 : 00	52.7	59.2	56.3	47.4	45.1	44.7	67.3
		観測時間平均		53.6	59.8	56.8	47.8	45.6	45.2	73.3
	20 ～ 21	20 : 00	20 : 10	51.4	58.3	53.3	46.6	44.9	44.5	65.5
		20 : 10	20 : 20	50.9	57.6	52.7	46.3	44.7	44.3	66.7
		20 : 20	20 : 30	51.0	57.2	52.0	46.4	44.8	44.5	64.6
		20 : 30	20 : 40	49.4	52.8	49.5	46.0	44.4	44.0	65.4
		20 : 40	20 : 50	50.7	54.3	49.7	45.8	44.2	43.7	72.5
		20 : 50	21 : 00	51.1	58.1	53.2	45.7	43.8	43.4	66.4
		観測時間平均		50.8	56.4	51.7	46.1	44.5	44.1	72.5
	21 ～ 22	21 : 00	21 : 10	50.2	56.7	51.6	45.3	43.6	43.3	66.0
		21 : 10	21 : 20	50.0	55.3	50.7	45.7	44.1	43.7	65.2
		21 : 20	21 : 30	55.4	58.4	52.0	46.8	44.8	44.4	77.7
		21 : 30	21 : 40	50.3	55.6	52.3	45.9	44.1	43.7	69.0
		21 : 40	21 : 50	50.6	55.5	52.1	45.7	44.0	43.6	71.7
		21 : 50	22 : 00	49.7	52.2	49.1	45.6	43.8	43.3	68.2
		観測時間平均		50.2	55.1	51.2	45.6	43.9	43.5	71.7
夜間	22 ～ 23	22 : 00	22 : 10	50.3	54.1	50.1	46.1	44.5	44.1	66.7
		22 : 10	22 : 20	45.6	47.4	46.7	45.0	43.6	43.2	58.4
		22 : 20	22 : 30	51.9	53.8	49.0	45.4	43.8	43.4	71.9
		22 : 30	22 : 40	46.5	48.5	47.2	44.9	43.3	43.0	63.6
		22 : 40	22 : 50	48.2	51.0	48.5	44.7	43.3	42.9	64.4
		22 : 50	23 : 00	46.2	48.2	47.3	45.1	43.7	43.3	61.8
		観測時間平均		47.7	49.8	48.0	45.2	43.7	43.3	66.7
	23 ～ 0	23 : 00	23 : 10	47.1	49.2	47.7	45.1	43.2	42.7	66.0
		23 : 10	23 : 20	47.8	49.0	47.9	45.3	43.7	43.3	64.0
		23 : 20	23 : 30	46.7	48.6	47.6	45.3	43.5	43.0	67.4
		23 : 30	23 : 40	49.5	53.3	50.7	45.4	43.3	42.9	72.9
		23 : 40	23 : 50	49.9	51.6	48.3	44.7	43.1	42.7	69.5
		23 : 50	0 : 00	44.8	46.7	45.6	43.9	42.5	42.1	56.7
		観測時間平均		47.6	49.0	47.4	44.9	43.2	42.8	69.5
	0 ～ 1	0 : 00	0 : 10	45.4	45.7	44.8	43.0	41.7	41.2	65.8
		0 : 10	0 : 20	45.2	45.8	45.0	42.9	41.6	41.3	66.4
		0 : 20	0 : 30	44.9	48.8	47.0	43.5	42.0	41.7	55.7
		0 : 30	0 : 40	44.9	46.0	44.9	42.9	41.6	41.3	63.4
		0 : 40	0 : 50	43.3	44.9	44.5	43.1	42.0	41.7	47.3
		0 : 50	1 : 00	49.7	53.3	49.2	44.7	42.8	42.4	68.9
		観測時間平均		46.1	47.4	45.9	43.4	42.0	41.6	68.9
	1 ～ 2	1 : 00	1 : 10	53.3	51.5	48.3	44.2	42.6	42.2	77.7
		1 : 10	1 : 20	46.7	50.2	47.8	43.7	42.1	41.8	64.8
		1 : 20	1 : 30	49.4	50.1	47.1	43.6	41.8	41.1	71.6
		1 : 30	1 : 40	48.9	54.7	51.8	43.4	41.1	40.7	67.0
		1 : 40	1 : 50	43.5	45.5	45.0	43.2	41.7	41.3	48.7
		1 : 50	2 : 00	44.9	46.0	45.4	43.6	42.1	41.6	63.0
		観測時間平均		47.2	49.3	47.4	43.5	41.8	41.3	71.6

表 1.2.1-4（3）　一般環境騒音の調査結果（St.4 近隣住宅付近）

測定期間:　平成26年11月18日～19日

測定地点:　近隣住宅付近

時間帯	観測時間	騒音実測時間区分		等価騒音レベル	時間率騒音レベル（dB(A)）					
		開始時刻	終了時刻	LAeq	LA5	LA10	LA50	LA90	LA95	LAmax
夜間	2 ～ 3	2 : 00	2 : 10	44.7	47.4	46.5	44.1	42.4	42.0	55.2
		2 : 10	2 : 20	44.9	47.5	46.7	44.5	42.8	42.3	51.4
		2 : 20	2 : 30	47.8	50.3	47.8	44.5	42.9	42.5	65.5
		2 : 30	2 : 40	46.3	47.3	46.5	44.3	42.6	42.2	66.6
		2 : 40	2 : 50	48.3	49.1	47.0	43.8	42.2	41.8	70.0
		2 : 50	3 : 00	45.1	46.5	45.5	42.9	41.2	40.8	61.7
		観測時間平均		46.4	48.0	46.7	44.0	42.4	41.9	70.0
	3 ～ 4	3 : 00	3 : 10	45.2	45.9	44.9	42.5	40.4	39.8	66.2
		3 : 10	3 : 20	47.6	52.3	46.9	42.8	41.0	40.6	65.2
		3 : 20	3 : 30	43.4	46.6	45.4	42.6	41.1	40.7	50.7
		3 : 30	3 : 40	42.9	45.6	44.8	42.5	40.5	40.1	49.1
		3 : 40	3 : 50	49.2	53.8	48.2	43.7	40.9	40.3	67.0
		3 : 50	4 : 00	45.7	49.2	47.2	43.1	41.2	40.6	62.4
		観測時間平均		46.2	48.9	46.2	42.9	40.9	40.4	67.0
	4 ～ 5	4 : 00	4 : 10	43.8	46.9	45.5	43.1	41.5	41.1	53.1
		4 : 10	4 : 20	43.9	46.0	45.4	43.5	42.2	41.8	48.3
		4 : 20	4 : 30	48.4	49.7	47.4	44.4	42.6	42.1	66.4
		4 : 30	4 : 40	50.6	53.7	49.6	43.8	41.8	41.4	74.9
		4 : 40	4 : 50	47.3	48.6	47.1	44.0	42.4	41.9	67.0
		4 : 50	5 : 00	46.4	49.8	48.6	44.8	43.0	42.6	61.8
		観測時間平均		47.4	49.1	47.3	43.9	42.3	41.8	74.9
	5 ～ 6	5 : 00	5 : 10	50.6	50.8	48.9	45.2	43.5	42.9	74.5
		5 : 10	5 : 20	52.1	55.5	52.3	47.6	44.9	44.5	76.5
		5 : 20	5 : 30	49.7	52.4	49.3	46.2	44.5	44.2	68.9
		5 : 30	5 : 40	55.5	62.3	56.7	47.9	45.7	45.1	71.0
		5 : 40	5 : 50	49.6	51.8	48.8	46.0	44.5	44.1	68.5
		5 : 50	6 : 00	50.5	54.9	51.3	46.1	44.3	44.0	66.0
		観測時間平均		51.9	54.4	51.0	46.3	44.5	44.1	74.5
昼間	6 ～ 7	6 : 00	6 : 10	55.5	59.0	55.1	47.2	44.9	44.3	78.4
		6 : 10	6 : 20	53.3	60.3	56.2	48.1	45.7	45.2	67.8
		6 : 20	6 : 30	56.1	62.5	58.9	50.0	47.2	46.7	74.1
		6 : 30	6 : 40	55.5	62.2	58.8	49.5	47.3	46.9	72.1
		6 : 40	6 : 50	56.2	62.9	60.4	51.5	48.9	48.6	70.7
		6 : 50	7 : 00	57.6	62.7	60.1	50.6	48.2	47.6	79.9
		観測時間平均		55.9	61.6	58.3	49.5	47.0	46.6	79.9
	7 ～ 8	7 : 00	7 : 10	57.3	63.4	60.5	50.4	47.9	47.6	78.4
		7 : 10	7 : 20	57.9	63.2	60.1	50.4	47.8	47.4	79.3
		7 : 20	7 : 30	56.3	61.3	58.9	49.5	47.5	47.2	77.1
		7 : 30	7 : 40	55.4	61.8	59.3	50.0	47.7	47.3	71.5
		7 : 40	7 : 50	56.9	63.3	60.7	50.7	47.4	46.8	72.0
		7 : 50	8 : 00	56.8	62.4	59.7	50.0	46.9	46.5	78.5
		観測時間平均		56.8	62.6	59.9	50.2	47.5	47.1	79.3
	8 ～ 9	8 : 00	8 : 10	57.9	63.8	61.2	51.1	47.2	46.6	77.9
		8 : 10	8 : 20	56.4	62.1	59.9	50.4	47.0	46.5	74.7
		8 : 20	8 : 30	62.6	68.0	65.3	53.4	47.3	46.7	83.0
		8 : 30	8 : 40	61.8	64.9	62.0	51.6	47.1	46.3	85.0
		8 : 40	8 : 50	57.7	63.2	61.2	50.6	46.4	45.7	79.2
		8 : 50	9 : 00	63.1	68.8	65.1	53.0	47.1	46.3	83.9
		観測時間平均		57.2	63.0	60.6	50.8	47.1	46.6	77.9
	9 ～ 10	9 : 00	9 : 10	67.1	73.4	70.0	57.6	49.0	48.2	87.8
		9 : 10	9 : 20	66.8	73.2	69.5	57.0	48.5	47.6	87.5
		9 : 20	9 : 30	70.3	71.4	65.9	53.6	49.0	48.4	95.3
		9 : 30	9 : 40	56.0	61.5	58.4	49.1	47.1	46.4	76.5
		9 : 40	9 : 50	54.4	59.3	55.0	48.8	47.0	46.2	76.0
		9 : 50	10 : 00	52.4	58.9	55.4	48.7	46.8	46.3	64.6
		観測時間平均		54.5	59.9	56.3	48.9	47.0	46.3	76.5

2) 自動車交通騒音

自動車交通騒音の現地調査結果は、表 1.2.1-5～表 1.2.1-7 に示すとおりである。

表 1.2.1-5（1）　自動車交通騒音の調査結果（St.5 特別養護老人ホーム恵の里付近）

測定期間:　平成26年11月19日～20日

測定地点:　特別養護老人ホーム恵の里付近

時間帯	観測時間	騒音実測時間区分		等価騒音レベル	時間率騒音レベル（dB（A））					
		開始時刻	終了時刻	LAeq	LA5	LA10	LA50	LA90	LA95	LAmax
昼間	12 ～ 13	12 : 00	12 : 10	60.5	67.7	63.1	50.2	44.8	44.0	75.8
		12 : 10	12 : 20	61.2	68.2	61.6	49.0	44.5	43.7	81.4
		12 : 20	12 : 30	58.6	66.4	58.8	47.2	44.7	44.3	75.4
		12 : 30	12 : 40	58.5	65.6	59.9	48.5	44.9	43.8	75.5
		12 : 40	12 : 50	59.5	64.9	59.5	48.7	44.9	44.6	78.4
		12 : 50	13 : 00	60.8	68.4	62.1	50.1	45.2	44.5	78.0
		観測時間平均		60.0	66.9	60.8	49.0	44.8	44.2	81.4
	13 ～ 14	13 : 00	13 : 10	62.5	69.6	64.8	52.3	46.8	46.0	81.4
		13 : 10	13 : 20	61.7	69.7	65.8	53.3	48.5	47.7	74.8
		13 : 20	13 : 30	61.7	69.0	65.4	51.9	47.1	46.1	77.4
		13 : 30	13 : 40	59.8	67.1	61.4	50.9	47.9	47.5	77.0
		13 : 40	13 : 50	63.2	70.5	66.4	54.0	49.2	48.5	81.6
		13 : 50	14 : 00	62.7	70.2	65.8	52.4	48.5	47.8	79.3
		観測時間平均		62.1	69.4	64.9	52.5	48.0	47.3	81.6
	14 ～ 15	14 : 00	14 : 10	62.0	68.7	65.1	52.3	48.1	47.6	83.6
		14 : 10	14 : 20	63.2	70.5	67.6	52.7	48.7	48.1	84.5
		14 : 20	14 : 30	61.4	68.6	64.5	53.0	48.2	47.3	79.0
		14 : 30	14 : 40	62.5	69.7	66.9	53.7	49.0	48.5	77.4
		14 : 40	14 : 50	61.9	69.3	63.9	49.2	46.2	45.8	81.0
		14 : 50	15 : 00	59.9	67.8	62.3	48.8	45.8	45.3	78.2
		観測時間平均		61.9	69.1	65.1	51.6	47.7	47.1	84.5
	15 ～ 16	15 : 00	15 : 10	61.3	68.7	63.4	50.4	46.3	45.8	80.8
		15 : 10	15 : 20	64.0	70.3	67.6	52.1	47.4	46.9	85.2
		15 : 20	15 : 30	61.1	69.0	65.0	52.2	48.3	47.6	76.1
		15 : 30	15 : 40	60.0	67.4	64.5	50.9	47.3	46.8	75.4
		15 : 40	15 : 50	62.4	70.0	66.2	52.3	47.5	46.8	81.2
		15 : 50	16 : 00	61.9	69.9	64.9	51.2	46.9	46.4	79.7
		観測時間平均		62.0	69.2	65.3	51.5	47.3	46.7	85.2
	16 ～ 17	16 : 00	16 : 10	65.2	71.3	68.9	56.1	48.8	47.7	86.5
		16 : 10	16 : 20	61.4	69.0	66.1	51.5	47.6	47.1	77.1
		16 : 20	16 : 30	61.1	68.6	64.1	51.1	47.9	47.3	77.5
		16 : 30	16 : 40	62.2	69.6	66.6	53.3	48.3	47.4	78.3
		16 : 40	16 : 50	59.3	67.8	62.6	50.6	46.1	45.4	73.8
		16 : 50	17 : 00	63.2	71.0	68.2	54.0	49.4	48.5	77.0
		観測時間平均		61.6	69.2	65.5	52.1	47.9	47.1	78.3
	17 ～ 18	17 : 00	17 : 10	63.2	70.6	68.0	54.1	49.2	48.2	78.7
		17 : 10	17 : 20	63.0	70.6	68.1	53.9	46.5	45.5	76.7
		17 : 20	17 : 30	62.7	70.5	67.4	52.9	47.8	47.1	79.0
		17 : 30	17 : 40	62.4	69.6	66.7	53.3	47.7	46.8	78.4
		17 : 40	17 : 50	63.2	70.4	67.4	51.9	48.0	47.4	81.9
		17 : 50	18 : 00	63.9	71.1	68.4	54.3	48.0	46.9	81.8
		観測時間平均		63.1	70.5	67.7	53.4	47.9	47.0	81.9
	18 ～ 19	18 : 00	18 : 10	64.6	72.3	69.7	54.2	47.2	46.2	78.9
		18 : 10	18 : 20	61.9	69.3	66.3	53.1	46.8	46.0	76.9
		18 : 20	18 : 30	64.2	71.8	69.2	54.7	46.0	45.3	82.6
		18 : 30	18 : 40	62.7	70.5	67.2	52.8	45.8	45.1	79.3
		18 : 40	18 : 50	61.4	68.8	64.7	50.7	45.4	44.9	77.7
		18 : 50	19 : 00	63.3	71.3	67.0	51.1	45.0	43.8	79.4
		観測時間平均		63.2	70.7	67.4	52.8	46.0	45.2	82.6
	19 ～ 20	19 : 00	19 : 10	62.2	69.4	65.4	49.5	44.5	43.7	81.1
		19 : 10	19 : 20	62.3	69.4	65.0	52.0	43.9	42.9	79.8
		19 : 20	19 : 30	60.3	67.6	62.1	47.1	42.1	41.7	77.4
		19 : 30	19 : 40	61.2	69.5	63.4	48.1	42.8	42.4	77.5
		19 : 40	19 : 50	62.1	70.0	64.3	50.2	44.3	43.6	78.4
		19 : 50	20 : 00	61.3	67.8	63.1	47.9	43.0	41.9	80.4
		観測時間平均		61.6	69.0	63.9	49.1	43.4	42.7	81.1

表 1.2.1-5（2）　自動車交通騒音の調査結果（St.5 特別養護老人ホーム恵の里付近）

測定期間:　平成26年11月19日～20日

測定地点:　特別養護老人ホーム恵の里付近

時間帯	観測時間	騒音実測時間区分		等価騒音レベル	時間率騒音レベル（dB（A））					
		開始時刻	終了時刻	LAeq	LA5	LA10	LA50	LA90	LA95	LAmax
昼間	20 ～ 21	20 : 00	20 : 10	60.2	67.1	60.0	47.6	42.5	42.1	76.9
		20 : 10	20 : 20	63.0	70.9	65.6	50.6	43.9	43.1	82.1
		20 : 20	20 : 30	61.1	68.4	62.7	46.6	43.0	42.5	78.3
		20 : 30	20 : 40	60.0	65.2	60.0	46.9	43.7	43.2	83.2
		20 : 40	20 : 50	58.5	65.2	59.3	46.0	43.2	42.8	76.8
		20 : 50	21 : 00	61.9	69.5	64.7	50.5	43.7	43.0	81.3
		観測時間平均		61.0	67.7	62.1	48.0	43.3	42.8	83.2
	21 ～ 22	21 : 00	21 : 10	60.0	65.3	58.2	45.4	42.8	42.3	77.9
		21 : 10	21 : 20	60.8	68.3	63.4	48.4	44.0	43.7	79.2
		21 : 20	21 : 30	60.3	66.3	58.5	45.2	43.5	43.2	79.8
		21 : 30	21 : 40	58.8	62.8	56.3	44.7	42.9	42.7	78.2
		21 : 40	21 : 50	56.7	60.3	54.8	46.0	44.0	43.5	76.7
		21 : 50	22 : 00	54.9	58.1	53.0	46.7	44.4	44.1	74.6
		観測時間平均		59.0	63.5	57.4	46.1	43.6	43.3	79.8
夜間	22 ～ 23	22 : 00	22 : 10	59.8	63.3	56.5	46.9	45.2	44.9	84.5
		22 : 10	22 : 20	57.7	60.0	53.7	45.4	43.9	43.6	79.0
		22 : 20	22 : 30	57.9	55.6	49.0	45.6	44.1	43.8	80.7
		22 : 30	22 : 40	56.4	57.7	53.1	46.0	44.4	44.2	76.6
		22 : 40	22 : 50	50.4	52.1	49.6	45.5	44.3	43.9	72.2
		22 : 50	23 : 00	55.6	56.9	51.4	45.4	43.9	43.7	76.6
		観測時間平均		56.3	56.5	51.4	45.6	44.1	43.8	80.7
	23 ～ 0	23 : 00	23 : 10	55.5	54.9	49.0	44.3	43.1	42.9	76.2
		23 : 10	23 : 20	55.7	57.1	52.3	44.7	43.2	42.8	76.8
		23 : 20	23 : 30	49.4	48.9	47.0	44.7	43.5	43.1	72.0
		23 : 30	23 : 40	53.4	51.7	47.3	44.8	43.5	43.1	76.8
		23 : 40	23 : 50	50.3	49.7	47.7	45.5	44.0	43.5	71.3
		23 : 50	0 : 00	56.3	54.1	49.8	46.3	44.9	44.3	80.7
		観測時間平均		54.2	52.7	48.9	45.1	43.7	43.3	80.7
	0 ～ 1	0 : 00	0 : 10	54.4	53.9	50.9	46.5	44.8	44.4	78.4
		0 : 10	0 : 20	56.6	59.3	52.9	46.8	45.4	45.0	76.2
		0 : 20	0 : 30	46.8	49.0	48.6	46.4	44.3	43.9	53.7
		0 : 30	0 : 40	52.9	49.5	48.3	45.4	43.9	43.5	77.1
		0 : 40	0 : 50	54.3	54.2	50.3	45.6	43.8	43.3	76.4
		0 : 50	1 : 00	57.7	58.4	52.4	45.6	44.1	43.7	78.7
		観測時間平均		54.9	54.1	50.6	46.1	44.4	44.0	78.7
	1 ～ 2	1 : 00	1 : 10	44.6	46.5	46.0	44.4	43.0	42.6	50.4
		1 : 10	1 : 20	48.0	46.6	45.1	43.4	42.4	42.1	67.5
		1 : 20	1 : 30	55.8	57.5	51.6	43.6	42.4	42.1	77.4
		1 : 30	1 : 40	44.9	49.1	46.1	43.6	42.4	42.1	56.4
		1 : 40	1 : 50	43.8	45.2	44.8	43.6	42.4	42.1	51.3
		1 : 50	2 : 00	49.8	48.0	45.1	43.0	41.6	41.2	73.8
		観測時間平均		50.2	48.8	46.5	43.6	42.4	42.0	77.4
	2 ～ 3	2 : 00	2 : 10	56.0	53.0	46.1	43.2	41.9	41.3	79.8
		2 : 10	2 : 20	51.1	47.9	44.4	42.6	41.5	41.2	73.9
		2 : 20	2 : 30	51.0	47.6	44.8	43.0	41.9	41.6	75.7
		2 : 30	2 : 40	53.6	51.2	47.0	44.3	42.6	42.1	75.2
		2 : 40	2 : 50	44.1	46.0	45.3	43.6	42.3	42.0	56.0
		2 : 50	3 : 00	44.8	47.6	46.6	44.0	42.5	42.0	55.5
		観測時間平均		51.9	48.9	45.7	43.5	42.1	41.7	79.8
	3 ～ 4	3 : 00	3 : 10	53.0	52.3	47.6	43.9	42.7	42.3	75.2
		3 : 10	3 : 20	51.9	47.2	46.2	44.7	43.5	43.2	76.6
		3 : 20	3 : 30	57.2	60.2	54.4	46.9	44.5	43.8	77.7
		3 : 30	3 : 40	56.2	57.0	50.3	47.3	45.3	44.6	77.5
		3 : 40	3 : 50	57.9	59.4	53.8	48.0	46.4	46.1	79.4
		3 : 50	4 : 00	48.4	49.8	49.5	48.3	46.8	46.3	52.9
		観測時間平均		55.2	54.3	50.3	46.5	44.9	44.4	79.4

表 1.2.1-5（3）　自動車交通騒音の調査結果（St.5 特別養護老人ホーム恵の里付近）

測定期間:　平成26年11月19日～20日

測定地点:　特別養護老人ホーム恵の里付近

時間帯	観測時間	騒音実測時間区分		等価騒音レベル	時間率騒音レベル（dB（A））					
		開始時刻	終了時刻	LAeq	LA5	LA10	LA50	LA90	LA95	LAmax
夜間	4 ～ 5	4 : 00	4 : 10	50.5	51.1	50.3	48.2	46.8	46.5	73.8
		4 : 10	4 : 20	58.3	60.8	54.7	48.5	46.8	46.5	78.0
		4 : 20	4 : 30	57.7	54.5	51.9	49.8	48.0	47.6	82.3
		4 : 30	4 : 40	50.7	51.5	50.9	48.9	46.6	46.3	70.1
		4 : 40	4 : 50	60.6	63.2	55.0	49.4	47.1	46.6	84.0
		4 : 50	5 : 00	57.9	59.0	55.3	49.5	47.3	46.9	81.2
		観測時間平均		57.3	56.7	53.0	49.1	47.1	46.7	84.0
	5 ～ 6	5 : 00	5 : 10	55.0	55.1	51.1	48.7	47.1	46.8	76.4
		5 : 10	5 : 20	59.1	60.8	55.8	48.1	46.8	46.5	78.8
		5 : 20	5 : 30	60.8	65.0	59.7	48.7	46.8	46.3	80.7
		5 : 30	5 : 40	59.1	60.5	55.7	49.3	48.1	47.8	80.2
		5 : 40	5 : 50	55.2	54.8	51.2	49.0	47.9	47.7	78.0
		5 : 50	6 : 00	58.0	59.4	55.4	49.9	48.5	48.1	79.3
		観測時間平均		58.4	59.3	54.8	49.0	47.5	47.2	80.7
昼間	6 ～ 7	6 : 00	6 : 10	59.9	61.0	56.1	49.9	48.3	47.8	83.2
		6 : 10	6 : 20	59.5	64.3	58.8	50.9	49.1	48.8	77.3
		6 : 20	6 : 30	61.5	66.4	59.7	50.3	49.1	48.9	82.4
		6 : 30	6 : 40	62.3	68.3	62.0	50.6	48.4	48.1	84.0
		6 : 40	6 : 50	63.6	71.8	66.4	51.5	48.5	48.1	78.8
		6 : 50	7 : 00	64.0	71.4	66.9	53.7	49.5	48.9	80.1
		観測時間平均		62.1	67.2	61.7	51.2	48.8	48.4	84.0
	7 ～ 8	7 : 00	7 : 10	65.8	73.1	70.2	56.1	50.5	49.7	82.4
		7 : 10	7 : 20	63.8	71.8	68.1	54.0	49.6	49.1	79.2
		7 : 20	7 : 30	66.2	73.9	71.6	56.5	50.6	49.7	80.6
		7 : 30	7 : 40	65.8	73.4	71.0	56.7	50.8	49.8	78.5
		7 : 40	7 : 50	65.6	72.8	70.8	56.5	50.7	49.9	79.2
		7 : 50	8 : 00	67.2	74.3	72.0	57.8	50.5	49.5	82.4
		観測時間平均		65.8	73.2	70.6	56.3	50.5	49.6	82.4
	8 ～ 9	8 : 00	8 : 10	66.4	73.9	71.3	58.1	50.7	48.5	79.5
		8 : 10	8 : 20	66.8	72.8	70.0	55.7	48.9	48.1	94.5
		8 : 20	8 : 30	64.0	71.2	68.5	54.9	48.5	47.6	80.9
		8 : 30	8 : 40	65.6	72.8	70.2	55.4	47.8	47.4	81.5
		8 : 40	8 : 50	64.0	71.6	68.7	53.5	46.0	45.2	79.7
		8 : 50	9 : 00	63.3	71.0	67.4	50.6	45.7	45.1	78.8
		観測時間平均		64.8	72.1	69.2	54.5	47.7	46.8	81.5
	9 ～ 10	9 : 00	9 : 10	61.5	69.5	64.5	48.2	45.2	44.9	78.2
		9 : 10	9 : 20	64.1	70.5	66.1	51.1	46.3	45.6	86.2
		9 : 20	9 : 30	62.5	69.6	64.4	51.7	47.0	46.6	80.5
		9 : 30	9 : 40	63.4	70.9	67.5	52.5	47.4	47.0	79.4
		9 : 40	9 : 50	63.7	71.6	67.0	52.9	47.7	47.0	81.1
		9 : 50	10 : 00	64.0	71.7	68.2	52.7	47.6	47.1	79.8
		観測時間平均		63.1	70.7	66.3	51.6	47.0	46.5	81.1
	10 ～ 11	10 : 00	10 : 10	64.4	72.2	68.6	54.6	46.9	46.6	78.9
		10 : 10	10 : 20	65.0	71.8	68.1	52.6	46.3	45.9	87.6
		10 : 20	10 : 30	63.8	71.4	67.7	53.0	46.6	46.0	79.9
		10 : 30	10 : 40	63.3	70.8	67.2	52.2	47.5	47.1	80.6
		10 : 40	10 : 50	63.6	70.7	67.1	52.7	47.2	46.5	83.1
		10 : 50	11 : 00	61.9	69.8	66.0	50.5	46.4	46.0	77.1
		観測時間平均		63.5	71.0	67.3	52.6	46.9	46.4	83.1
	11 ～ 12	11 : 00	11 : 10	62.9	70.6	66.5	51.0	46.2	45.7	78.5
		11 : 10	11 : 20	64.0	71.7	67.5	51.6	46.7	46.4	80.4
		11 : 20	11 : 30	64.0	71.8	68.4	54.2	46.8	45.9	78.5
		11 : 30	11 : 40	64.1	71.7	68.3	52.7	46.8	46.2	79.2
		11 : 40	11 : 50	63.8	71.0	68.2	52.9	46.8	46.3	82.3
		11 : 50	12 : 00	62.9	70.9	67.6	51.2	45.7	45.2	77.5
		観測時間平均		63.6	71.3	67.8	52.3	46.5	46.0	82.3

表 1.2.1-6（1）　自動車交通騒音の調査結果（St.6 シニアふれあいセンター東楽園付近）

測定期間:　平成26年11月19日～20日

測定地点:　老人福祉センター東楽園付近

時間帯	観測時間	騒音実測時間区分		等価騒音レベル	時間率騒音レベル（dB(A)）					
		開始時刻	終了時刻	LAeq	LA5	LA10	LA50	LA90	LA95	LAmax
昼間	12 ～ 13	12 : 00	12 : 10	67.6	74.7	72.2	57.9	49.2	48.6	82.6
		12 : 10	12 : 20	67.4	74.6	71.9	58.0	49.9	49.2	83.6
		12 : 20	12 : 30	67.7	74.8	72.1	59.2	51.1	50.2	84.1
		12 : 30	12 : 40	68.6	75.4	73.0	60.6	52.3	51.0	84.0
		12 : 40	12 : 50	67.4	74.4	71.9	58.6	51.7	50.9	84.1
		12 : 50	13 : 00	67.2	74.4	72.1	59.2	50.7	49.8	83.3
		観測時間平均		67.7	74.7	72.2	58.9	50.8	50.0	84.1
	13 ～ 14	13 : 00	13 : 10	68.2	75.0	72.8	60.5	53.3	52.4	81.9
		13 : 10	13 : 20	66.6	73.3	70.6	56.9	51.2	50.5	84.0
		13 : 20	13 : 30	68.0	74.9	73.0	60.2	51.6	50.8	82.5
		13 : 30	13 : 40	67.6	74.6	72.2	59.8	51.6	50.7	82.1
		13 : 40	13 : 50	68.4	75.2	72.9	62.2	53.3	52.1	81.0
		13 : 50	14 : 00	68.4	75.2	73.0	60.2	52.2	51.2	84.8
		観測時間平均		67.9	74.7	72.4	60.0	52.2	51.3	84.8
	14 ～ 15	14 : 00	14 : 10	69.6	76.0	74.0	62.4	52.4	51.0	85.1
		14 : 10	14 : 20	67.2	74.1	71.7	57.8	51.2	50.5	83.7
		14 : 20	14 : 30	67.5	74.4	71.8	59.1	50.9	50.2	84.0
		14 : 30	14 : 40	69.7	76.0	73.9	61.8	52.3	51.1	87.6
		14 : 40	14 : 50	72.3	75.0	72.5	58.7	50.3	49.6	99.0
		14 : 50	15 : 00	67.4	74.0	72.1	59.7	51.9	50.3	82.2
		観測時間平均		68.4	74.9	72.7	60.2	51.7	50.6	87.6
	15 ～ 16	15 : 00	15 : 10	67.6	74.2	71.7	60.0	51.6	51.0	81.5
		15 : 10	15 : 20	68.3	74.7	72.0	61.6	52.4	51.3	86.5
		15 : 20	15 : 30	68.5	75.1	73.1	61.9	52.9	51.3	81.8
		15 : 30	15 : 40	69.1	75.6	73.7	62.3	53.3	52.0	81.4
		15 : 40	15 : 50	68.0	74.9	72.1	61.0	53.2	52.1	82.0
		15 : 50	16 : 00	68.7	75.1	72.8	62.4	52.6	50.8	82.6
		観測時間平均		68.4	74.9	72.6	61.5	52.7	51.4	86.5
	16 ～ 17	16 : 00	16 : 10	70.6	77.3	74.6	61.6	53.2	52.2	86.0
		16 : 10	16 : 20	69.4	75.4	73.6	63.8	54.0	52.4	83.9
		16 : 20	16 : 30	68.4	75.3	73.1	60.8	51.0	50.4	82.2
		16 : 30	16 : 40	69.0	75.7	73.4	61.5	51.7	50.7	85.3
		16 : 40	16 : 50	69.3	75.9	74.0	63.2	53.9	52.8	82.7
		16 : 50	17 : 00	67.3	74.2	72.2	60.5	50.8	50.0	81.1
		観測時間平均		69.1	75.6	73.5	61.9	52.4	51.4	86.0
	17 ～ 18	17 : 00	17 : 10	69.7	76.2	74.0	63.4	54.0	51.8	85.7
		17 : 10	17 : 20	70.0	75.9	74.3	66.1	56.0	54.6	81.9
		17 : 20	17 : 30	70.5	76.4	74.8	66.8	56.6	54.3	82.2
		17 : 30	17 : 40	69.2	75.5	73.8	63.9	53.7	51.6	82.3
		17 : 40	17 : 50	69.7	75.9	73.9	64.6	51.7	50.0	82.6
		17 : 50	18 : 00	69.1	75.3	73.6	63.7	53.5	51.5	81.6
		観測時間平均		69.7	75.9	74.1	64.8	54.3	52.3	85.7
	18 ～ 19	18 : 00	18 : 10	69.8	76.4	74.4	63.5	54.1	52.9	83.3
		18 : 10	18 : 20	69.6	76.2	73.9	63.3	53.1	51.2	83.2
		18 : 20	18 : 30	69.4	76.1	74.1	62.9	51.4	50.2	83.6
		18 : 30	18 : 40	69.0	75.3	73.7	63.0	52.7	51.5	81.2
		18 : 40	18 : 50	69.2	75.3	73.6	61.1	50.5	49.2	87.2
		18 : 50	19 : 00	69.5	76.0	74.1	62.8	53.2	51.7	83.8
		観測時間平均		69.4	75.9	74.0	62.8	52.5	51.1	87.2
	19 ～ 20	19 : 00	19 : 10	68.7	75.1	73.0	62.1	53.7	52.4	82.9
		19 : 10	19 : 20	68.4	75.2	73.1	61.3	50.8	49.6	81.8
		19 : 20	19 : 30	68.7	75.2	73.3	61.0	50.9	49.8	83.2
		19 : 30	19 : 40	67.5	74.6	71.6	59.0	50.6	49.3	82.2
		19 : 40	19 : 50	69.4	76.4	73.7	60.3	50.5	49.4	85.4
		19 : 50	20 : 00	66.7	73.9	71.2	57.3	48.5	47.5	83.8
		観測時間平均		68.3	75.1	72.7	60.2	50.8	49.7	85.4

表 1.2.1-6（2）　自動車交通騒音の調査結果（St.6 シニアふれあいセンター東楽園付近）

測定期間:　平成26年11月19日～20日

測定地点:　老人福祉センター東楽園付近

時間帯	観測時間	騒音実測時間区分		等価騒音レベル	時間率騒音レベル（dB(A)）					
		開始時刻	終了時刻	LAeq	LA5	LA10	LA50	LA90	LA95	LAmax
昼間	20 ～ 21	20 : 00	20 : 10	68.3	75.5	72.7	59.5	48.9	47.9	82.6
		20 : 10	20 : 20	67.1	74.7	71.5	58.1	50.7	49.7	82.2
		20 : 20	20 : 30	67.6	74.5	72.0	57.3	49.8	49.0	82.6
		20 : 30	20 : 40	65.2	72.7	69.1	53.3	48.7	48.3	82.6
		20 : 40	20 : 50	67.0	74.8	70.7	54.9	48.9	48.4	84.1
		20 : 50	21 : 00	66.5	73.5	69.6	52.8	48.6	48.1	83.2
		観測時間平均		67.1	74.3	70.9	56.0	49.3	48.6	84.1
	21 ～ 22	21 : 00	21 : 10	65.7	73.0	69.9	54.4	48.6	48.0	81.6
		21 : 10	21 : 20	66.1	73.6	70.0	52.7	48.1	47.7	82.8
		21 : 20	21 : 30	65.0	72.0	68.0	54.7	48.9	48.6	81.7
		21 : 30	21 : 40	65.7	72.8	70.2	56.4	50.8	49.6	79.9
		21 : 40	21 : 50	62.4	69.4	64.4	51.5	48.7	48.4	79.9
		21 : 50	22 : 00	63.5	71.1	66.1	52.4	49.6	49.2	81.4
		観測時間平均		64.9	72.0	68.1	53.7	49.1	48.6	82.8
夜間	22 ～ 23	22 : 00	22 : 10	65.6	73.3	69.8	55.3	49.8	49.2	80.7
		22 : 10	22 : 20	63.6	70.4	65.1	52.2	48.7	48.0	82.9
		22 : 20	22 : 30	62.0	68.5	63.1	50.9	49.0	48.6	83.0
		22 : 30	22 : 40	63.8	70.2	64.4	50.4	48.2	47.9	85.5
		22 : 40	22 : 50	61.7	65.7	60.6	50.4	48.9	48.7	83.4
		22 : 50	23 : 00	59.5	62.8	57.8	49.8	48.4	48.0	79.9
		観測時間平均		63.1	68.5	63.5	51.5	48.8	48.4	85.5
	23 ～ 0	23 : 00	23 : 10	61.3	67.5	61.6	49.8	48.3	47.9	79.7
		23 : 10	23 : 20	61.6	67.9	61.7	50.1	48.9	48.6	81.9
		23 : 20	23 : 30	56.3	57.7	54.0	49.5	48.2	48.0	80.1
		23 : 30	23 : 40	62.0	64.6	58.9	49.6	48.2	47.9	83.6
		23 : 40	23 : 50	61.4	64.1	58.1	49.7	48.5	48.3	83.4
		23 : 50	0 : 00	55.9	56.5	52.7	50.1	49.0	48.8	77.9
		観測時間平均		60.4	63.1	57.8	49.8	48.5	48.3	83.6
	0 ～ 1	0 : 00	0 : 10	61.1	66.0	59.6	50.8	49.3	49.0	81.1
		0 : 10	0 : 20	60.9	62.7	57.5	50.6	49.1	48.7	86.5
		0 : 20	0 : 30	58.6	54.4	51.5	49.5	48.3	48.0	80.5
		0 : 30	0 : 40	60.4	65.3	59.9	50.2	48.6	48.3	82.5
		0 : 40	0 : 50	58.1	59.3	53.3	49.8	48.2	47.8	81.4
		0 : 50	1 : 00	57.5	58.8	52.5	49.2	48.2	48.0	79.8
		観測時間平均		59.7	61.1	55.7	50.0	48.6	48.3	86.5
	1 ～ 2	1 : 00	1 : 10	54.1	53.8	50.6	49.0	48.0	47.8	75.7
		1 : 10	1 : 20	57.6	57.9	53.1	48.7	47.6	47.4	82.0
		1 : 20	1 : 30	59.7	64.1	58.1	49.0	47.7	47.4	82.3
		1 : 30	1 : 40	60.7	62.8	57.2	49.4	48.4	48.1	82.3
		1 : 40	1 : 50	58.5	59.9	54.4	49.0	48.0	47.8	79.7
		1 : 50	2 : 00	58.6	61.8	55.7	48.6	47.4	47.1	80.7
		観測時間平均		58.6	60.1	54.9	49.0	47.9	47.6	82.3
	2 ～ 3	2 : 00	2 : 10	60.1	62.6	57.8	48.7	47.7	47.5	79.8
		2 : 10	2 : 20	59.9	59.1	50.9	48.4	47.4	47.2	85.5
		2 : 20	2 : 30	58.0	55.3	50.6	48.5	47.5	47.2	82.7
		2 : 30	2 : 40	53.8	57.1	52.6	48.4	47.4	47.2	73.9
		2 : 40	2 : 50	58.0	54.1	50.4	48.4	47.4	47.2	82.8
		2 : 50	3 : 00	60.3	62.3	57.2	49.1	47.6	47.2	80.4
		観測時間平均		58.8	58.4	53.3	48.6	47.5	47.3	85.5
	3 ～ 4	3 : 00	3 : 10	60.0	60.0	55.0	48.8	47.8	47.6	84.1
		3 : 10	3 : 20	60.9	66.7	61.3	49.7	48.3	48.1	79.1
		3 : 20	3 : 30	56.2	56.2	52.4	49.8	48.8	48.6	78.9
		3 : 30	3 : 40	58.0	57.3	52.5	50.6	49.5	49.2	79.1
		3 : 40	3 : 50	63.5	66.5	60.9	51.0	49.8	49.5	83.3
		3 : 50	4 : 00	61.9	63.9	59.4	52.4	51.0	50.6	83.2
		観測時間平均		60.7	61.8	56.9	50.4	49.2	48.9	84.1

表 1.2.1-6（3）　自動車交通騒音の調査結果（St.6 シニアふれあいセンター東楽園付近）

測定期間:　平成26年11月19日～20日

測定地点:　老人福祉センター東楽園付近

時間帯	観測時間	騒音実測時間区分		等価騒音レベル	時間率騒音レベル（dB(A)）					
		開始時刻	終了時刻	LAeq	LA5	LA10	LA50	LA90	LA95	LAmax
夜間	4 ～ 5	4 : 00	4 : 10	58.9	62.4	56.1	51.7	50.7	50.5	81.1
		4 : 10	4 : 20	60.0	63.8	58.9	51.5	50.4	50.2	78.9
		4 : 20	4 : 30	60.8	63.1	58.4	51.1	50.1	49.9	81.7
		4 : 30	4 : 40	60.0	60.2	54.5	51.3	50.2	49.9	85.0
		4 : 40	4 : 50	56.6	57.3	54.1	51.4	49.9	49.6	76.9
		4 : 50	5 : 00	63.1	70.1	64.2	52.0	50.3	50.0	80.2
		観測時間平均		60.3	62.8	57.7	51.5	50.3	50.0	85.0
	5 ～ 6	5 : 00	5 : 10	62.8	68.0	62.5	51.8	50.6	50.2	81.6
		5 : 10	5 : 20	63.9	70.2	64.2	51.5	50.0	49.8	84.6
		5 : 20	5 : 30	63.2	69.5	64.7	53.0	50.7	50.4	80.5
		5 : 30	5 : 40	66.0	73.5	69.1	53.2	50.8	50.5	83.6
		5 : 40	5 : 50	66.8	74.1	70.3	55.3	51.4	51.0	83.0
		5 : 50	6 : 00	65.2	72.1	67.0	54.1	51.4	51.1	83.0
		観測時間平均		64.9	71.2	66.3	53.2	50.8	50.5	84.6
昼間	6 ～ 7	6 : 00	6 : 10	65.7	72.3	66.9	52.8	50.8	50.6	84.4
		6 : 10	6 : 20	66.2	73.2	69.3	54.4	51.7	51.4	84.1
		6 : 20	6 : 30	67.6	74.8	72.4	57.6	52.0	51.5	82.5
		6 : 30	6 : 40	70.2	77.0	75.1	62.6	53.7	52.9	82.5
		6 : 40	6 : 50	69.7	76.8	74.4	59.9	52.0	51.5	84.7
		6 : 50	7 : 00	71.0	77.2	75.5	65.9	56.3	54.2	85.2
		観測時間平均		68.8	75.2	72.3	58.9	52.8	52.0	85.2
	7 ～ 8	7 : 00	7 : 10	71.5	77.4	75.9	67.1	55.9	54.1	84.1
		7 : 10	7 : 20	71.8	77.8	75.9	67.2	55.9	54.6	86.9
		7 : 20	7 : 30	76.2	78.3	76.5	69.5	58.2	55.3	100.8
		7 : 30	7 : 40	72.0	78.0	76.4	67.9	56.9	54.4	83.9
		7 : 40	7 : 50	72.1	78.0	76.4	68.1	55.3	53.5	84.7
		7 : 50	8 : 00	71.7	77.6	76.0	67.7	56.4	54.2	82.8
		観測時間平均		71.8	77.8	76.1	67.6	56.1	54.2	86.9
	8 ～ 9	8 : 00	8 : 10	71.9	77.5	76.1	68.1	55.7	53.5	84.4
		8 : 10	8 : 20	70.9	77.0	75.2	66.3	54.6	51.1	83.9
		8 : 20	8 : 30	69.7	75.7	74.3	64.5	54.7	52.9	81.3
		8 : 30	8 : 40	70.5	76.7	74.6	65.5	54.6	52.5	83.7
		8 : 40	8 : 50	71.1	77.4	75.3	65.1	54.2	53.1	86.5
		8 : 50	9 : 00	70.6	76.6	74.8	65.1	54.7	53.5	85.6
		観測時間平均		70.8	76.8	75.1	65.8	54.8	52.8	86.5
	9 ～ 10	9 : 00	9 : 10	68.9	75.6	73.4	61.9	52.7	52.0	82.3
		9 : 10	9 : 20	68.6	75.5	72.9	61.7	53.9	53.1	83.6
		9 : 20	9 : 30	70.0	76.4	74.3	64.0	54.6	53.2	83.5
		9 : 30	9 : 40	69.7	76.2	74.3	62.9	54.6	53.8	82.1
		9 : 40	9 : 50	68.9	75.5	73.4	62.8	53.8	52.7	82.1
		9 : 50	10 : 00	68.8	75.4	73.5	62.0	53.2	52.3	82.3
		観測時間平均		69.2	75.8	73.6	62.6	53.8	52.9	83.6
	10 ～ 11	10 : 00	10 : 10	69.6	75.9	73.7	64.4	54.2	52.3	83.8
		10 : 10	10 : 20	68.3	75.4	73.2	60.0	52.9	52.0	85.0
		10 : 20	10 : 30	69.6	75.8	73.7	62.7	54.0	52.6	84.5
		10 : 30	10 : 40	68.9	75.4	73.3	62.2	54.7	53.3	82.5
		10 : 40	10 : 50	66.7	73.6	71.2	58.2	51.3	50.6	82.2
		10 : 50	11 : 00	67.1	73.6	71.5	59.1	51.4	50.8	82.6
		観測時間平均		68.5	75.0	72.8	61.1	53.1	51.9	85.0
	11 ～ 12	11 : 00	11 : 10	68.3	75.1	72.8	61.1	53.1	52.0	82.1
		11 : 10	11 : 20	68.6	75.1	73.1	62.5	52.6	51.5	81.7
		11 : 20	11 : 30	69.8	76.1	73.9	62.6	52.8	52.2	86.9
		11 : 30	11 : 40	67.6	74.5	71.8	59.1	50.5	49.8	85.3
		11 : 40	11 : 50	69.4	76.2	74.1	61.8	51.5	50.1	83.1
		11 : 50	12 : 00	67.6	74.2	71.8	58.3	49.5	49.0	83.8
		観測時間平均		68.6	75.2	72.9	60.9	51.7	50.8	86.9

表 1.2.1-7（1）　自動車交通騒音の調査結果（St.7 膝子東側住宅付近）

測定期間:　平成26年11月19日～20日

測定地点:　膝子東側住宅付近

時間帯	観測時間	騒音実測時間区分		等価騒音レベル	時間率騒音レベル（dB（A））					
		開始時刻	終了時刻	LAeq	LA5	LA10	LA50	LA90	LA95	LAmax
昼間	12 ～ 13	12 : 00	12 : 10	66.6	72.1	69.4	61.0	53.9	53.2	84.4
		12 : 10	12 : 20	65.1	70.1	68.1	58.9	52.4	51.6	83.1
		12 : 20	12 : 30	65.8	71.1	67.4	58.6	52.9	52.3	90.1
		12 : 30	12 : 40	65.1	71.0	67.9	60.2	53.9	53.2	82.4
		12 : 40	12 : 50	65.3	71.8	68.7	59.2	53.3	52.3	80.7
		12 : 50	13 : 00	64.8	70.1	67.7	59.5	52.5	51.6	88.2
		観測時間平均		65.4	71.0	68.4	59.8	53.2	52.4	88.2
	13 ～ 14	13 : 00	13 : 10	65.9	71.9	69.7	61.0	53.8	53.0	80.7
		13 : 10	13 : 20	64.5	71.1	67.5	59.0	52.6	51.7	79.4
		13 : 20	13 : 30	65.5	71.7	68.6	60.2	53.8	53.2	82.5
		13 : 30	13 : 40	63.8	69.9	67.7	58.9	53.6	52.7	76.9
		13 : 40	13 : 50	65.9	70.9	68.9	61.6	54.5	53.5	84.0
		13 : 50	14 : 00	66.3	72.0	69.9	63.6	54.3	53.7	80.9
		観測時間平均		65.4	71.3	68.7	60.7	53.8	53.0	84.0
	14 ～ 15	14 : 00	14 : 10	67.1	72.4	70.0	62.6	54.5	53.7	87.7
		14 : 10	14 : 20	64.7	70.1	67.6	59.1	53.5	52.8	81.7
		14 : 20	14 : 30	65.1	70.8	67.8	59.7	53.9	53.1	88.8
		14 : 30	14 : 40	66.0	72.2	68.9	61.3	54.9	54.1	82.7
		14 : 40	14 : 50	65.3	71.1	68.6	60.8	52.5	51.7	81.6
		14 : 50	15 : 00	64.3	68.7	66.1	57.4	52.6	51.8	89.1
		観測時間平均		65.5	70.9	68.2	60.2	53.7	52.9	89.1
	15 ～ 16	15 : 00	15 : 10	65.0	68.9	67.0	59.1	53.3	52.7	91.9
		15 : 10	15 : 20	66.7	71.4	68.9	61.6	54.3	53.3	91.6
		15 : 20	15 : 30	64.2	70.0	67.6	59.9	53.0	52.3	79.6
		15 : 30	15 : 40	65.4	71.2	68.9	61.5	53.6	52.9	85.1
		15 : 40	15 : 50	65.0	71.2	68.9	60.3	54.0	53.1	79.0
		15 : 50	16 : 00	64.0	68.2	66.6	61.8	54.4	52.6	76.6
		観測時間平均		64.7	70.2	68.0	60.9	53.8	52.7	85.1
	16 ～ 17	16 : 00	16 : 10	66.8	71.9	69.3	60.5	53.1	52.1	88.7
		16 : 10	16 : 20	65.2	70.7	68.2	61.9	53.9	52.5	80.1
		16 : 20	16 : 30	66.0	71.7	68.9	61.0	53.1	52.1	81.7
		16 : 30	16 : 40	65.9	71.8	69.1	61.9	53.7	52.8	83.6
		16 : 40	16 : 50	66.6	72.0	69.7	63.3	54.5	53.3	82.5
		16 : 50	17 : 00	64.6	69.9	68.2	60.7	54.5	53.7	80.7
		観測時間平均		65.7	71.2	68.8	61.8	53.9	52.9	83.6
	17 ～ 18	17 : 00	17 : 10	65.1	70.1	68.7	62.3	53.8	52.7	79.2
		17 : 10	17 : 20	65.6	70.6	69.2	62.9	55.6	54.1	83.3
		17 : 20	17 : 30	65.8	70.2	68.9	64.2	55.1	54.0	79.2
		17 : 30	17 : 40	66.7	72.1	69.4	63.3	56.5	55.4	85.3
		17 : 40	17 : 50	65.5	69.9	68.3	63.7	54.9	53.8	79.4
		17 : 50	18 : 00	64.6	69.2	67.9	62.9	54.5	53.3	76.1
		観測時間平均		65.6	70.4	68.7	63.2	55.1	53.9	85.3
	18 ～ 19	18 : 00	18 : 10	64.8	70.0	68.2	62.6	55.0	53.5	76.3
		18 : 10	18 : 20	66.3	70.3	68.9	62.9	54.5	53.3	88.4
		18 : 20	18 : 30	65.0	70.4	68.4	62.5	54.0	53.2	81.4
		18 : 30	18 : 40	64.7	70.0	68.0	61.2	54.5	53.2	81.6
		18 : 40	18 : 50	66.3	69.3	68.0	62.1	54.2	53.1	89.0
		18 : 50	19 : 00	65.6	70.4	68.3	62.1	54.5	53.3	86.3
		観測時間平均		65.0	70.2	68.2	62.1	54.5	53.3	86.3
	19 ～ 20	19 : 00	19 : 10	64.0	69.0	67.9	61.9	54.3	53.1	72.8
		19 : 10	19 : 20	63.5	69.1	67.6	59.2	52.8	52.2	77.4
		19 : 20	19 : 30	64.1	69.3	68.0	60.4	53.7	52.4	80.4
		19 : 30	19 : 40	63.3	68.8	67.3	59.6	52.9	52.2	74.9
		19 : 40	19 : 50	64.8	69.9	68.3	60.5	52.9	52.1	81.3
		19 : 50	20 : 00	63.1	68.8	67.2	59.2	52.6	51.9	74.8
		観測時間平均		63.8	69.2	67.7	60.1	53.2	52.3	81.3

表 1.2.1-7（2）　自動車交通騒音の調査結果（St.7 膝子東側住宅付近）

測定期間:　平成26年11月19日～20日

測定地点:　膝子東側住宅付近

時間帯	観測時間	騒音実測時間区分		等価騒音レベル	時間率騒音レベル（dB（A））					
		開始時刻	終了時刻	LAeq	LA5	LA10	LA50	LA90	LA95	LAmax
昼間	20 ～ 21	20 : 00	20 : 10	62.1	67.9	66.6	57.0	51.8	50.9	73.4
		20 : 10	20 : 20	62.9	69.0	67.2	57.8	52.2	51.6	75.7
		20 : 20	20 : 30	63.4	69.0	66.9	56.7	51.8	51.2	82.4
		20 : 30	20 : 40	60.7	67.4	65.5	53.1	51.1	50.8	76.1
		20 : 40	20 : 50	63.5	68.5	66.5	55.7	51.7	51.1	89.8
		20 : 50	21 : 00	61.7	68.8	65.9	55.4	51.6	51.2	73.3
		観測時間平均		62.3	68.4	66.4	56.0	51.7	51.1	82.4
	21 ～ 22	21 : 00	21 : 10	62.1	68.6	65.3	55.2	51.6	51.3	84.1
		21 : 10	21 : 20	61.6	67.7	65.9	55.6	52.2	51.8	79.4
		21 : 20	21 : 30	62.4	67.7	65.9	55.5	52.0	51.7	85.6
		21 : 30	21 : 40	62.9	68.4	65.8	55.8	52.4	52.1	82.1
		21 : 40	21 : 50	58.4	64.8	62.0	54.0	52.5	52.2	73.4
		21 : 50	22 : 00	59.3	65.4	63.2	54.9	52.7	52.4	71.6
		観測時間平均		61.4	67.1	64.7	55.2	52.2	51.9	85.6
夜間	22 ～ 23	22 : 00	22 : 10	60.8	66.7	64.6	54.7	52.6	52.2	81.0
		22 : 10	22 : 20	60.9	67.2	64.5	52.9	50.7	50.3	78.6
		22 : 20	22 : 30	58.4	65.1	61.4	53.4	51.2	50.5	72.1
		22 : 30	22 : 40	62.9	65.4	61.9	53.3	50.3	49.7	85.7
		22 : 40	22 : 50	58.4	64.6	61.2	53.7	52.0	51.6	74.3
		22 : 50	23 : 00	55.0	60.8	56.8	51.8	50.3	50.0	69.6
		観測時間平均		59.2	64.9	61.7	53.3	51.4	50.9	81.0
	23 ～ 0	23 : 00	23 : 10	59.2	65.4	62.7	52.6	50.8	50.4	76.0
		23 : 10	23 : 20	57.9	64.4	61.0	52.7	50.9	50.6	73.2
		23 : 20	23 : 30	55.0	60.2	56.9	52.5	50.9	50.6	68.2
		23 : 30	23 : 40	54.7	59.7	54.5	50.8	49.4	49.2	68.8
		23 : 40	23 : 50	57.8	64.1	59.0	51.8	50.2	49.9	76.9
		23 : 50	0 : 00	56.7	63.0	57.2	51.7	50.5	50.1	72.3
		観測時間平均		57.2	62.8	58.6	52.0	50.5	50.1	76.9
	0 ～ 1	0 : 00	0 : 10	57.1	61.2	57.4	52.8	51.3	51.0	76.1
		0 : 10	0 : 20	56.3	60.0	56.5	52.9	51.7	51.4	75.1
		0 : 20	0 : 30	57.2	61.5	55.9	52.6	51.0	50.6	75.6
		0 : 30	0 : 40	58.8	63.4	59.8	54.0	50.6	50.2	79.5
		0 : 40	0 : 50	55.5	60.8	56.6	52.7	50.9	50.6	71.3
		0 : 50	1 : 00	56.6	60.5	57.0	52.4	51.0	50.6	76.8
		観測時間平均		57.0	61.2	57.2	52.9	51.1	50.7	79.5
	1 ～ 2	1 : 00	1 : 10	53.8	57.3	54.5	52.1	50.6	50.3	72.6
		1 : 10	1 : 20	57.3	61.4	56.2	51.0	49.5	49.3	76.8
		1 : 20	1 : 30	55.5	58.4	54.3	50.4	48.8	48.5	76.0
		1 : 30	1 : 40	57.2	62.3	58.2	51.3	49.4	48.9	73.6
		1 : 40	1 : 50	56.0	59.0	53.5	51.1	49.9	49.7	73.9
		1 : 50	2 : 00	54.9	59.0	53.1	50.7	49.3	48.9	73.6
		観測時間平均		56.0	59.6	55.0	51.1	49.6	49.3	76.8
	2 ～ 3	2 : 00	2 : 10	57.9	63.8	57.5	50.7	49.2	48.9	76.4
		2 : 10	2 : 20	53.2	57.3	52.3	50.0	48.8	48.4	68.5
		2 : 20	2 : 30	53.9	56.8	53.2	50.3	49.0	48.7	71.6
		2 : 30	2 : 40	57.2	61.4	55.3	50.8	49.4	48.8	76.1
		2 : 40	2 : 50	55.7	60.5	55.2	51.1	49.8	49.5	74.1
		2 : 50	3 : 00	57.5	62.9	57.6	51.4	49.9	49.6	75.5
		観測時間平均		56.2	60.5	55.2	50.7	49.4	49.0	76.4
	3 ～ 4	3 : 00	3 : 10	58.2	63.0	56.7	50.8	49.6	49.3	79.7
		3 : 10	3 : 20	56.6	63.0	58.8	50.7	49.4	49.1	73.0
		3 : 20	3 : 30	56.0	62.2	57.7	51.8	50.3	49.9	70.3
		3 : 30	3 : 40	58.7	64.6	58.7	54.2	50.1	49.3	76.5
		3 : 40	3 : 50	61.6	66.5	62.5	52.0	49.9	49.6	82.7
		3 : 50	4 : 00	57.0	61.7	56.3	53.0	51.8	51.5	72.4
		観測時間平均		58.5	63.5	58.5	52.1	50.2	49.8	82.7

表 1.2.1-7（3）　自動車交通騒音の調査結果（St.7 膝子東側住宅付近）

測定期間:　平成26年11月19日～20日

測定地点:　膝子東側住宅付近

時間帯	観測時間	騒音実測時間区分		等価騒音レベル	時間率騒音レベル（dB（A））					
		開始時刻	終了時刻	LAeq	LA5	LA10	LA50	LA90	LA95	LAmax
夜間	4 ～ 5	4 : 00	4 : 10	59.2	64.5	59.8	52.4	50.6	50.2	78.7
		4 : 10	4 : 20	58.3	64.7	60.6	52.0	50.3	50.1	74.7
		4 : 20	4 : 30	58.0	61.2	56.4	52.6	51.2	50.8	78.3
		4 : 30	4 : 40	56.9	58.3	57.7	56.9	53.4	52.3	67.7
		4 : 40	4 : 50	61.5	66.3	62.5	57.2	56.4	55.9	77.5
		4 : 50	5 : 00	61.5	65.8	62.8	57.2	56.2	56.0	77.4
		観測時間平均		59.6	63.5	60.0	54.7	53.0	52.6	78.7
	5 ～ 6	5 : 00	5 : 10	59.7	65.8	62.0	56.4	53.5	53.0	75.6
		5 : 10	5 : 20	61.0	67.4	64.4	54.9	52.9	52.6	79.3
		5 : 20	5 : 30	61.9	68.9	66.0	54.0	52.4	52.1	77.3
		5 : 30	5 : 40	61.1	67.4	65.3	55.3	53.7	53.4	76.0
		5 : 40	5 : 50	61.9	67.9	65.6	55.8	53.8	53.5	79.9
		5 : 50	6 : 00	63.0	68.5	65.7	56.8	54.7	54.5	82.8
		観測時間平均		61.5	67.7	64.8	55.5	53.5	53.2	82.8
昼間	6 ～ 7	6 : 00	6 : 10	63.8	69.1	67.6	57.0	54.2	53.9	83.6
		6 : 10	6 : 20	63.8	70.2	67.8	57.9	54.3	53.9	81.1
		6 : 20	6 : 30	63.8	69.7	67.9	57.6	54.8	54.3	83.7
		6 : 30	6 : 40	65.8	70.8	69.1	62.4	55.2	54.3	83.7
		6 : 40	6 : 50	65.6	70.7	69.3	62.3	54.5	54.0	80.7
		6 : 50	7 : 00	67.6	72.4	70.4	64.6	56.1	55.1	82.8
		観測時間平均		65.3	70.5	68.7	60.3	54.9	54.3	83.7
	7 ～ 8	7 : 00	7 : 10	67.3	71.9	70.2	65.5	57.4	55.5	80.1
		7 : 10	7 : 20	67.7	71.8	70.2	65.5	58.0	56.6	86.2
		7 : 20	7 : 30	68.1	72.8	71.0	65.8	59.3	56.9	86.6
		7 : 30	7 : 40	67.3	71.9	70.3	65.6	56.9	54.9	79.4
		7 : 40	7 : 50	68.4	72.4	70.6	65.7	59.5	57.4	92.0
		7 : 50	8 : 00	68.1	72.9	70.8	65.1	58.0	55.8	88.4
		観測時間平均		67.6	72.1	70.4	65.6	57.9	56.0	86.6
	8 ～ 9	8 : 00	8 : 10	67.6	72.2	70.6	65.4	58.2	55.8	87.3
		8 : 10	8 : 20	67.3	71.6	70.1	64.3	57.4	54.9	87.8
		8 : 20	8 : 30	66.7	71.0	69.4	63.5	53.1	51.8	89.0
		8 : 30	8 : 40	67.9	72.2	69.8	63.8	55.9	53.9	87.7
		8 : 40	8 : 50	65.8	70.3	68.5	63.3	54.6	53.2	85.5
		8 : 50	9 : 00	67.3	72.7	70.4	63.4	52.9	51.9	83.8
		観測時間平均		67.2	71.7	69.8	64.0	55.4	53.6	89.0
	9 ～ 10	9 : 00	9 : 10	66.4	72.3	70.2	61.2	52.6	51.9	88.5
		9 : 10	9 : 20	65.9	72.0	69.7	61.2	52.0	51.4	81.0
		9 : 20	9 : 30	66.2	71.5	69.6	63.0	53.5	52.1	84.0
		9 : 30	9 : 40	65.7	71.8	69.5	60.5	53.1	52.4	78.7
		9 : 40	9 : 50	65.0	70.8	68.8	61.6	53.9	53.0	76.5
		9 : 50	10 : 00	65.3	71.7	68.8	60.6	53.2	52.4	81.5
		観測時間平均		65.8	71.7	69.4	61.4	53.1	52.2	88.5
	10 ～ 11	10 : 00	10 : 10	66.8	73.0	70.2	61.8	52.8	50.9	81.6
		10 : 10	10 : 20	65.3	71.7	69.4	59.8	52.4	51.5	82.5
		10 : 20	10 : 30	66.3	72.5	69.8	61.9	53.1	51.9	80.0
		10 : 30	10 : 40	66.2	72.0	69.1	61.0	53.2	52.4	80.6
		10 : 40	10 : 50	64.9	70.7	68.6	60.1	52.7	52.1	86.9
		10 : 50	11 : 00	63.9	69.4	67.4	56.8	51.5	51.0	87.2
		観測時間平均		65.7	71.6	69.1	60.2	52.6	51.6	87.2
	11 ～ 12	11 : 00	11 : 10	66.7	71.2	68.5	61.1	53.1	52.6	89.4
		11 : 10	11 : 20	66.8	72.4	69.5	60.0	52.1	51.3	89.4
		11 : 20	11 : 30	66.5	70.4	68.3	61.6	53.0	52.0	87.8
		11 : 30	11 : 40	64.9	70.6	68.3	60.6	52.7	51.8	78.9
		11 : 40	11 : 50	65.7	72.2	69.4	60.8	52.4	51.8	79.6
		11 : 50	12 : 00	66.8	72.7	70.0	59.8	51.9	51.0	83.9
		観測時間平均		66.3	71.6	69.0	60.7	52.5	51.8	89.4

1.2.2　低周波音

(1)　調査結果

低周波音の現地調査結果は、表 1.2.2-1（1）～（4）に示すとおりである。

表 1.2.2-1（1）　低周波音の調査結果（St.1 敷地境界 1）

測 定 期 間 ： 平成26年11月18日(火)10:00～19日(水)10:00
測 定 地 点 ： 敷地境界1　　単位: dB

時間区分	測定時刻	G特性	平坦特性	1/3オクターブバンド中心周波数(Hz)																			
				1	1.25	1.6	2	2.5	3.15	4	5	6.3	8	10	12.5	16	20	25	31.5	40	50	63	80
昼間	10:00	74.2	73.8	60.4	60.0	59.2	57.5	57.7	57.7	56.0	56.4	58.6	59.8	64.7	63.0	60.3	60.1	61.8	60.8	60.1	62.0	59.9	56.2
	11:00	73.8	76.1	67.6	63.9	63.3	63.0	63.4	61.7	58.9	58.0	59.5	60.2	64.5	62.4	60.2	59.5	61.0	59.6	59.6	60.2	60.2	58.4
	12:00	72.6	71.2	56.7	55.2	53.6	53.3	52.9	52.3	52.9	55.2	58.4	59.0	64.2	61.5	58.9	58.3	59.0	58.0	57.0	56.0	54.1	51.5
	13:00	74.9	76.5	66.6	65.5	63.8	62.4	59.8	60.6	59.2	59.2	59.5	60.3	64.8	62.5	59.9	62.1	62.5	62.1	62.6	63.8	60.3	61.7
	14:00	73.3	72.9	61.2	58.1	55.8	55.4	55.2	55.3	53.5	55.5	58.4	59.5	64.5	62.1	59.2	59.0	60.8	59.6	59.9	60.5	58.1	56.4
	15:00	73.1	72.3	59.3	56.5	56.2	53.9	54.0	55.3	53.7	55.3	58.6	59.5	64.3	61.4	59.0	58.9	60.6	59.2	59.2	58.2	59.9	57.6
	16:00	72.6	71.1	53.7	51.9	51.7	51.0	50.8	52.2	52.5	55.3	57.8	59.0	64.0	61.8	58.4	58.2	59.6	58.6	57.8	58.3	56.7	53.8
	17:00	72.2	70.3	49.8	49.4	48.5	48.0	48.3	49.6	51.1	54.7	57.8	58.9	63.7	61.1	58.2	57.8	59.3	58.9	57.5	57.9	55.2	52.9
	18:00	71.8	70.5	53.9	53.2	51.4	49.8	49.6	50.5	51.0	54.1	58.0	58.4	63.8	61.1	57.5	57.3	58.8	59.0	58.2	56.9	54.6	53.9
	19:00	71.5	72.0	60.5	61.4	58.6	56.5	56.9	57.2	55.1	55.7	58.2	58.8	63.6	60.9	57.0	57.1	58.3	57.7	57.2	56.1	55.0	57.1
夜間	20:00	71.5	69.6	47.2	46.7	46.2	47.0	47.1	48.7	50.4	54.7	58.0	58.7	63.7	61.0	57.6	56.4	58.3	57.3	55.9	54.9	55.1	51.7
	21:00	71.3	69.6	52.1	51.8	50.9	50.1	49.7	49.7	51.2	54.3	57.8	58.5	63.6	60.6	56.9	56.6	58.1	57.3	55.4	54.0	52.1	51.0
	22:00	71.4	71.0	60.0	56.8	56.1	55.2	53.5	52.9	52.4	55.7	58.5	59.1	63.4	61.1	56.8	56.6	58.0	57.4	55.4	54.3	52.2	51.4
	23:00	71.2	69.9	55.1	54.4	53.9	50.9	51.4	50.7	51.5	54.8	58.2	58.8	63.2	60.9	57.3	56.2	57.7	57.0	55.1	53.9	51.6	50.1
	0:00	71.5	69.4	42.6	43.9	44.4	45.9	46.5	49.6	50.2	54.4	58.1	58.7	63.6	61.0	57.2	56.7	58.3	57.1	55.3	54.7	52.4	50.1
	1:00	71.1	71.9	63.3	59.3	58.3	57.6	55.4	56.1	54.6	55.9	58.2	58.9	63.8	60.6	56.7	56.1	58.1	57.0	54.4	52.7	51.3	49.8
	2:00	71.4	75.2	66.9	65.8	63.0	62.2	62.2	59.4	59.1	58.6	59.2	59.8	63.7	61.1	57.2	56.4	58.0	57.3	55.3	53.7	51.7	50.0
	3:00	71.4	69.7	50.3	49.8	50.6	50.0	49.5	50.5	50.3	54.7	58.5	58.7	63.8	60.9	57.0	56.4	58.1	57.5	55.7	54.8	52.1	51.1
昼間	4:00	71.7	70.4	57.9	56.4	53.5	50.3	49.0	49.8	50.8	54.3	58.1	58.7	63.9	60.9	57.2	57.2	58.6	57.4	55.5	54.7	52.2	51.0
	5:00	71.9	69.8	45.8	45.9	46.8	48.4	49.8	50.8	51.5	54.9	57.9	58.9	63.5	61.3	57.7	57.3	59.3	57.9	56.0	54.5	52.4	50.8
	6:00	72.3	70.3	46.9	47.1	47.0	48.9	49.5	50.9	50.9	54.7	58.4	58.9	63.8	61.1	58.8	57.6	59.3	58.6	57.8	56.8	55.0	53.0
	7:00	72.3	70.3	46.1	46.7	47.1	49.6	49.4	50.5	51.4	54.7	58.1	58.9	63.9	61.1	58.2	57.8	59.5	58.8	58.1	57.2	55.2	53.0
	8:00	73.2	72.1	53.8	51.1	49.4	50.2	50.8	51.4	51.9	54.6	58.1	58.7	64.2	61.8	59.3	59.1	60.3	60.1	61.9	62.7	58.9	56.7
	9:00	74.9	72.3	52.3	52.0	50.9	50.9	51.4	53.2	53.3	55.2	58.5	59.7	65.1	62.5	62.1	60.6	62.3	61.4	60.4	58.3	56.7	56.3
時間区分別平均値	昼間	73	73																				
	夜間	74	73																				
	一日	73																					

注: 騒音に係る環境基準の時間区分とした。

表 1.2.2-1（2）　低周波音の調査結果（St.2 敷地境界 2）

測 定 期 間 ： 平成26年11月18日(火)10:00～19日(水)10:00
測 定 地 点 ： 敷地境界2　　単位: dB

時間区分	測定時刻	G特性	平坦特性	1/3オクターブバンド中心周波数(Hz)																			
				1	1.25	1.6	2	2.5	3.15	4	5	6.3	8	10	12.5	16	20	25	31.5	40	50	63	80
昼間	10:00	74.4	85.0	73.8	73.3	71.6	71.6	69.2	67.8	67.1	65.4	64.5	63.4	63.2	61.3	60.6	61.1	60.2	61.2	63.7	62.3	64.6	63.5
	11:00	76.9	89.9	79.1	77.8	77.4	76.2	76.3	74.4	73.0	72.1	70.5	66.8	65.6	63.1	62.4	64.0	61.6	61.6	63.8	63.6	64.5	63.4
	12:00	74.7	86.6	75.1	73.7	73.2	71.9	71.3	70.9	70.1	67.4	65.7	63.9	63.4	60.5	60.3	62.2	59.3	60.6	63.3	61.8	63.9	63.4
	13:00	75.0	88.2	75.9	75.8	75.3	75.7	74.4	72.3	72.5	69.8	67.3	66.0	65.1	61.7	61.3	61.0	60.1	60.8	63.6	65.0	64.6	62.6
	14:00	74.4	85.0	72.8	73.4	71.8	71.5	69.9	68.2	66.2	65.5	63.6	62.3	63.0	59.9	60.2	60.9	62.4	61.9	63.3	62.4	63.4	62.7
	15:00	74.5	87.4	75.7	75.5	74.4	73.4	72.0	71.8	69.3	67.5	66.3	64.9	64.3	60.3	60.5	60.7	62.0	60.5	63.7	64.2	64.3	62.2
	16:00	73.2	79.9	66.8	66.0	66.4	65.9	64.1	61.7	61.5	60.1	60.3	59.5	61.9	58.8	59.5	60.2	59.6	60.8	63.4	62.2	63.8	62.3
	17:00	73.4	79.5	66.0	65.4	63.8	63.1	60.8	59.9	58.8	58.7	59.7	59.4	62.1	58.7	59.7	60.4	60.3	61.4	63.8	64.5	65.5	62.8
	18:00	75.1	80.9	69.2	69.7	67.5	67.8	66.5	64.6	62.9	61.5	60.8	60.0	62.7	59.0	59.4	60.4	67.4	61.9	63.7	62.0	63.6	62.9
	19:00	73.3	82.1	69.7	70.6	68.4	68.6	67.7	66.4	64.5	63.2	62.3	60.8	62.7	58.8	59.3	60.3	59.0	60.2	63.0	61.5	63.7	62.7
夜間	20:00	73.3	82.1	70.9	69.4	68.0	68.3	67.7	65.5	64.2	62.3	62.6	60.2	62.7	59.4	59.5	60.0	59.5	60.4	63.4	61.8	64.9	63.4
	21:00	72.9	79.8	67.9	67.7	66.8	67.3	66.9	64.0	63.0	60.5	60.9	59.7	62.0	59.1	59.1	59.9	58.4	60.1	63.3	61.0	63.8	63.2
	22:00	73.2	81.6	69.5	69.1	68.8	69.7	68.2	66.0	64.4	63.6	63.0	60.9	62.6	59.1	59.6	59.9	58.6	59.9	62.9	61.1	63.6	62.4
	23:00	72.7	79.4	67.9	69.1	66.0	65.4	63.5	62.8	61.0	60.2	60.5	59.3	62.1	58.3	59.2	59.8	57.7	59.6	62.9	60.4	62.6	61.9
	0:00	72.8	72.5	47.6	48.6	49.1	48.9	48.3	51.0	53.5	56.2	59.4	58.7	62.2	58.5	59.5	59.7	58.3	59.9	62.8	60.5	63.3	62.3
	1:00	72.7	77.3	64.0	63.3	63.4	62.5	60.1	59.9	59.0	58.3	59.6	59.2	62.2	58.5	59.0	59.7	58.2	60.3	63.3	61.2	63.7	62.7
	2:00	72.8	76.4	62.8	63.0	62.9	60.6	60.1	59.3	57.7	57.8	59.2	58.3	61.9	58.6	59.0	60.2	57.9	59.9	63.1	61.0	62.7	61.9
	3:00	72.6	75.9	62.0	64.7	61.7	60.4	60.7	58.1	57.5	57.6	59.5	58.5	61.9	58.3	58.9	59.9	57.8	59.7	62.9	60.2	62.4	62.5
昼間	4:00	77.7	77.2	56.5	57.8	55.1	54.7	53.9	53.0	54.5	56.5	59.5	58.5	62.1	59.2	61.3	61.5	70.2	63.7	64.5	71.5	64.6	62.4
	5:00	74.5	75.8	60.9	59.9	59.9	57.8	55.4	55.3	55.0	56.6	58.9	58.6	62.1	59.1	62.9	60.4	58.5	65.2	63.6	65.3	63.9	63.3
	6:00	74.8	74.3	46.5	47.8	48.8	49.7	50.8	51.8	54.5	56.1	59.1	58.8	62.2	60.2	62.8	60.2	63.4	64.8	63.7	65.6	63.9	62.6
	7:00	74.6	74.9	55.3	54.1	54.1	54.5	53.3	53.5	54.2	56.4	59.5	58.9	62.2	58.8	62.9	60.6	59.6	64.5	64.4	65.7	64.2	63.3
	8:00	75.1	78.8	65.2	63.6	61.5	60.8	59.6	58.4	57.6	58.1	59.3	59.8	62.3	61.4	62.5	61.5	61.0	63.1	67.3	62.8	66.2	65.9
	9:00	76.6	85.8	74.1	73.3	74.9	74.0	73.0	71.8	69.8	68.5	67.2	65.2	65.2	63.3	63.9	61.9	63.2	65.3	69.2	63.5	65.6	65.0
時　間	昼間	75	84																				
区分別	夜間	76	83																				
平均値	一日	74																					

注: 騒音に係る環境基準の時間区分とした。

表 1.2.2-1（3） 低周波音の調査結果（St.3 大宮東高校付近）

測 定 期 間 ： 平成26年11月18日(火)10:00～19日(水)10:00
測 定 地 点 ： 大宮東高校付近

単位: dB

時間区分	測定時刻	G特性	平坦特性	1/3オクターブバンド中心周波数(Hz)																			
				1	1.25	1.6	2	2.5	3.15	4	5	6.3	8	10	12.5	16	20	25	31.5	40	50	63	80
昼間	10:00	69.8	83.0	76.2	74.6	73.2	72.9	70.7	69.1	67.8	65.7	64.7	61.6	59.7	57.1	56.3	55.4	54.3	53.7	54.9	54.7	52.7	50.1
	11:00	70.6	82.1	74.6	74.8	73.2	71.1	68.9	66.7	65.6	65.8	63.1	61.1	59.7	58.2	57.5	56.7	55.2	54.2	54.8	55.9	53.2	50.7
	12:00	68.6	80.5	72.1	72.4	72.0	70.1	66.8	64.5	63.7	61.8	60.4	58.9	57.2	55.7	55.3	55.0	54.2	53.8	53.2	53.6	51.2	48.9
	13:00	70.7	84.4	77.0	77.0	75.3	74.2	72.5	70.3	66.8	66.0	64.4	62.8	61.6	59.5	57.0	55.6	54.3	53.4	54.4	54.5	51.4	48.7
	14:00	70.0	83.6	73.5	75.0	75.2	72.9	70.8	69.2	67.2	64.9	62.2	60.6	59.7	58.2	56.3	55.7	55.3	54.2	56.5	57.7	57.2	51.3
	15:00	69.3	80.5	73.8	73.9	71.3	68.2	67.3	65.0	64.1	61.9	59.5	58.1	57.3	55.1	54.9	56.8	55.1	53.3	55.7	57.9	54.4	49.7
	16:00	66.8	73.8	67.1	66.4	63.5	62.4	61.1	59.4	57.5	56.3	54.2	53.6	54.3	53.3	53.6	53.7	53.4	52.6	53.9	53.8	52.2	50.2
	17:00	66.6	71.1	63.0	63.2	61.1	57.9	57.5	55.9	53.4	51.7	50.4	50.5	53.6	52.4	53.1	53.8	53.8	53.5	55.2	53.3	51.7	49.0
	18:00	66.0	70.4	60.5	60.5	59.6	58.4	56.6	55.3	53.6	51.8	51.2	50.9	53.4	52.3	53.1	52.7	53.0	53.5	54.2	54.1	51.7	50.0
	19:00	65.6	75.3	64.9	62.9	62.7	61.5	58.9	56.5	56.9	55.8	53.9	51.3	53.4	51.5	52.1	52.6	52.4	52.2	53.8	53.2	50.4	49.4
夜間	20:00	65.3	71.0	63.4	62.3	59.7	59.2	57.1	55.3	53.3	52.4	51.1	51.7	53.1	51.7	52.1	52.3	51.8	51.6	52.5	51.8	50.2	47.7
	21:00	65.0	72.9	62.9	65.9	62.1	61.6	59.6	58.3	55.7	54.6	53.8	51.9	53.2	51.2	51.8	51.8	51.4	51.7	52.7	51.4	49.2	47.2
	22:00	65.1	76.1	69.4	69.1	65.6	65.0	62.2	60.6	58.5	57.3	55.8	53.9	54.7	53.4	52.0	51.0	50.7	51.1	50.9	49.6	48.4	50.6
	23:00	65.0	75.5	66.9	66.9	66.3	63.4	59.9	58.4	56.9	55.4	54.2	52.7	53.7	52.3	52.1	51.4	50.5	50.7	51.0	50.1	47.8	46.0
	0:00	64.8	62.2	42.6	42.3	42.3	43.0	43.0	43.6	44.9	45.7	47.8	49.5	53.1	51.4	51.6	51.8	51.5	51.0	51.5	50.4	48.8	46.5
	1:00	64.7	69.5	61.3	60.9	58.0	58.3	58.0	56.1	54.3	51.5	50.2	50.1	53.0	51.2	51.8	51.6	50.9	51.1	51.8	50.2	47.6	46.3
	2:00	64.9	72.4	65.2	64.6	61.9	61.3	59.9	57.3	57.3	54.7	52.0	51.4	53.2	51.7	52.0	51.5	51.1	51.1	51.3	49.9	47.9	46.4
	3:00	64.5	72.5	64.0	64.4	61.3	61.4	60.3	58.4	56.5	54.7	52.4	51.4	53.0	50.9	51.2	51.3	50.9	51.0	51.7	52.4	47.8	48.4
昼間	4:00	65.3	66.4	58.6	54.9	55.3	54.2	52.8	51.4	50.7	49.4	49.0	49.9	52.3	51.5	52.1	52.4	51.8	52.3	51.0	52.6	48.8	46.5
	5:00	65.8	64.7	51.2	52.3	51.1	51.3	50.9	49.5	48.1	47.4	48.0	49.6	53.1	52.3	53.2	52.4	52.1	51.4	51.7	52.5	49.2	46.1
	6:00	66.0	63.6	45.6	46.3	45.4	46.3	46.8	46.3	46.5	47.3	48.8	49.4	53.1	52.5	53.2	52.8	52.6	52.7	52.2	52.8	50.1	47.7
	7:00	66.7	69.9	61.0	59.9	59.5	57.5	56.0	55.6	54.6	52.4	51.1	51.3	53.4	52.6	53.5	53.8	53.9	55.0	55.9	55.3	53.0	50.4
	8:00	67.3	71.0	63.1	62.2	60.8	59.5	56.3	55.6	53.0	52.7	52.2	51.8	53.3	53.0	54.5	54.4	53.8	53.9	57.3	55.8	54.1	51.1
	9:00	69.6	77.4	70.0	69.3	66.1	65.8	63.5	61.8	61.3	58.8	57.3	55.9	57.4	56.1	56.2	56.3	55.3	59.2	61.2	55.0	53.3	54.2
時 間	昼間	68	79																				
区分別	夜間	68	75																				
平均値	一日	67																					

注: 騒音に係る環境基準の時間区分とした。

表 1.2.2-1（4） 低周波音の調査結果（St.4 近隣住宅付近）

測 定 期 間 ： 平成26年11月18日(火)10:00～19日(水)10:00
測 定 地 点 ： 近隣住宅付近

単位: dB

時間区分	測定時刻	G特性	平坦特性	1/3オクターブバンド中心周波数(Hz)																			
				1	1.25	1.6	2	2.5	3.15	4	5	6.3	8	10	12.5	16	20	25	31.5	40	50	63	80
昼間	10:00	73.6	89.7	83.7	81.5	79.3	79.3	76.0	74.2	70.3	68.5	67.2	64.6	63.2	61.0	60.1	58.8	60.5	59.6	61.9	66.1	65.5	62.1
	11:00	74.7	90.9	82.6	83.2	81.6	79.3	77.9	76.2	72.9	70.3	68.8	67.0	65.2	63.2	61.4	59.2	59.4	60.7	60.1	59.1	57.7	59.1
	12:00	71.3	79.3	71.3	70.3	70.9	69.0	67.2	65.3	62.4	60.7	59.2	56.4	56.2	59.5	56.9	58.1	58.9	57.1	57.2	57.4	54.8	54.4
	13:00	71.2	83.8	75.8	75.6	75.3	72.8	70.5	69.2	67.1	64.0	61.9	60.3	58.6	58.3	57.6	57.2	58.9	59.2	59.6	60.8	60.3	54.6
	14:00	71.3	82.0	74.7	72.9	73.5	70.4	67.6	68.1	66.3	63.0	61.5	59.3	57.7	58.0	58.3	57.3	59.0	57.5	59.3	59.6	58.5	56.0
	15:00	71.4	86.6	80.9	78.5	76.2	75.1	73.7	71.9	69.8	67.6	64.6	61.7	60.6	59.6	57.3	56.8	57.6	57.1	58.2	56.6	57.3	55.0
	16:00	70.5	84.3	77.8	76.1	73.6	73.2	71.2	68.8	66.3	63.9	62.7	60.3	58.3	56.9	56.2	56.6	58.6	59.2	60.2	59.2	60.1	58.2
	17:00	69.5	81.6	76.0	74.7	69.9	70.0	67.5	65.7	63.2	60.3	58.7	57.2	56.7	56.5	55.7	55.7	57.4	58.0	57.1	55.9	54.4	52.8
	18:00	68.1	74.8	67.3	66.0	64.3	61.8	61.2	58.9	56.1	55.3	54.2	52.6	53.6	54.8	54.5	54.6	56.3	57.8	58.5	58.7	57.5	56.3
	19:00	68.0	75.8	68.7	66.8	65.2	63.6	61.2	60.2	58.4	56.8	55.3	53.5	53.7	54.9	54.5	54.5	56.3	56.9	56.6	55.2	55.0	53.3
夜間	20:00	66.7	72.1	65.7	63.5	60.9	59.2	57.3	55.5	53.7	52.2	52.9	51.8	53.5	54.1	53.1	53.6	54.2	52.5	52.9	51.9	54.5	48.9
	21:00	66.5	74.8	67.6	64.2	65.4	64.4	62.5	60.9	57.8	56.2	55.6	53.1	53.8	54.1	52.9	53.0	54.1	53.0	51.4	50.2	49.5	48.0
	22:00	66.7	78.4	72.3	69.4	69.0	66.7	64.6	62.8	59.7	58.7	56.8	55.0	55.0	55.0	52.8	52.8	53.8	52.1	50.3	49.5	49.1	49.4
	23:00	67.0	70.3	63.6	61.5	57.5	55.1	53.2	53.6	51.5	50.9	52.1	51.4	53.3	54.4	53.9	53.4	54.8	54.1	52.9	51.3	49.1	44.9
	0:00	66.1	64.6	53.1	52.7	51.2	48.1	47.8	47.0	46.6	49.0	51.3	50.5	52.5	53.4	52.5	52.9	53.8	50.3	49.3	49.6	47.5	44.2
	1:00	65.7	73.3	65.2	64.6	64.0	61.3	59.8	57.8	55.7	53.6	53.6	52.0	53.5	53.5	52.0	52.2	53.2	49.9	47.7	47.1	45.1	42.8
	2:00	66.9	81.4	74.3	72.9	73.1	70.3	68.9	65.5	63.3	62.2	59.4	57.1	56.0	55.5	53.1	52.5	53.0	50.6	48.1	47.8	45.9	43.9
	3:00	66.2	71.4	64.4	61.6	61.8	61.0	59.9	56.8	55.0	53.2	53.2	52.4	53.7	54.3	53.0	52.5	53.5	50.2	48.2	47.9	46.2	45.2
昼間	4:00	67.0	64.4	49.3	49.0	47.4	48.0	49.0	47.8	46.5	49.0	51.5	51.1	53.6	54.4	53.1	54.1	54.8	51.3	50.6	50.7	47.9	44.8
	5:00	67.4	66.4	51.2	51.6	51.9	50.9	50.5	49.2	48.4	49.6	52.1	51.8	54.0	55.2	54.3	53.7	55.0	53.7	53.9	55.3	52.7	57.5
	6:00	68.8	67.0	46.2	45.1	46.3	48.8	50.8	49.8	48.6	49.7	52.1	51.7	54.1	55.5	55.7	55.5	57.3	57.0	57.3	57.5	55.0	52.6
	7:00	69.7	76.4	68.3	66.4	65.6	63.0	62.3	60.2	57.8	55.8	54.9	53.2	54.3	55.6	55.8	56.1	59.2	60.3	60.6	60.7	61.0	60.8
	8:00	69.6	73.5	65.0	62.2	61.6	60.7	59.6	57.1	54.8	53.9	53.2	52.7	54.2	56.1	55.9	56.3	58.3	59.2	59.8	60.3	60.0	62.3
	9:00	71.4	82.6	75.7	73.8	74.0	71.7	68.4	66.7	63.4	61.4	59.7	57.3	56.9	57.6	58.5	57.9	58.2	60.0	59.9	61.4	57.5	57.5
時 間	昼間	71	84																				
区分別	夜間	69	77																				
平均値	一日	70																					

注: 騒音に係る環境基準の時間区分とした。

1.3　振動

1.3.1　調査結果

(1)　一般環境振動

一般環境振動の現地調査結果は、表 1.3.1-1（1）～（4）に示すとおりである。

表 1.3.1-1（1）　一般環境振動の調査結果（St.1 敷地境界 1）

測定期間: 平成26年11月18日～19日
測定地点: 敷地境界1

観測時間	振動実測時間			時間率振動レベル(dB)					
	開始時刻	終了時刻	有効実測時間(s)	L_{MAX}	L_5	L_{10}	L_{50}	L_{90}	L_{95}
10 ～ 11	10 : 00	10 : 08	500	55	46	45	35	29	28
11 ～ 12	11 : 00	11 : 08	500	46	43	40	33	28	27
12 ～ 13	12 : 00	12 : 08	500	42	37	34	28	25	25
13 ～ 14	13 : 00	13 : 08	500	55	48	45	35	29	29
14 ～ 15	14 : 00	14 : 08	500	53	49	44	36	31	29
15 ～ 16	15 : 00	15 : 08	500	45	43	39	34	27	26
16 ～ 17	16 : 00	16 : 08	500	46	36	33	28	26	25
17 ～ 18	17 : 00	17 : 08	500	45	32	32	27	23	23
18 ～ 19	18 : 00	18 : 08	500	50	31	30	26	23	23
19 ～ 20	19 : 00	19 : 08	500	38	34	30	25	22	22
20 ～ 21	20 : 00	20 : 08	500	33	27	26	24	21	21
21 ～ 22	21 : 00	21 : 08	500	36	33	27	23	21	20
22 ～ 23	22 : 00	22 : 08	500	50	33	30	25	22	21
23 ～ 0	23 : 00	23 : 08	500	27	26	26	24	21	21
0 ～ 1	0 : 00	0 : 08	500	32	28	26	23	20	19
1 ～ 2	1 : 00	1 : 08	500	45	30	27	24	21	20
2 ～ 3	2 : 00	2 : 08	500	32	26	25	23	21	20
3 ～ 4	3 : 00	3 : 08	500	48	31	29	24	22	21
4 ～ 5	4 : 00	4 : 08	500	50	33	27	24	21	21
5 ～ 6	5 : 00	5 : 08	500	49	40	35	26	22	21
6 ～ 7	6 : 00	6 : 08	500	35	30	28	25	22	22
7 ～ 8	7 00	7 : 08	500	50	35	32	27	24	23
8 ～ 9	8 : 00	8 : 08	500	48	38	36	29	25	24
9 ～ 10	9 : 00	9 : 08	500	50	48	45	34	28	28

表 1.3.1-1（2）　一般環境振動の調査結果（St.2 敷地境界 2）

測定期間: 平成26年11月18日～19日
測定地点: 敷地境界2

観測時間	振動実測時間			時間率振動レベル(dB)					
	開始時刻	終了時刻	有効実測時間(s)	L_{MAX}	L_5	L_{10}	L_{50}	L_{90}	L_{95}
10 ～ 11	10 : 00	10 : 08	500	52	37	33	28	26	25
11 ～ 12	11 : 00	11 : 08	500	48	39	33	28	25	25
12 ～ 13	12 : 00	12 : 08	500	34	27	26	24	24	24
13 ～ 14	13 : 00	13 : 08	500	46	41	38	30	27	26
14 ～ 15	14 : 00	14 : 08	500	48	39	36	28	25	25
15 ～ 16	15 : 00	15 : 08	500	46	36	33	27	25	24
16 ～ 17	16 : 00	16 : 08	500	44	39	35	26	24	24
17 ～ 18	17 : 00	17 : 08	500	41	27	26	24	24	24
18 ～ 19	18 : 00	18 : 08	500	38	28	25	24	24	24
19 ～ 20	19 : 00	19 : 08	500	34	28	28	25	24	24
20 ～ 21	20 : 00	20 : 08	500	30	27	26	24	24	24
21 ～ 22	21 : 00	21 : 08	500	40	27	24	24	24	24
22 ～ 23	22 : 00	22 : 08	500	36	27	25	24	24	24
23 ～ 0	23 : 00	23 : 08	500	26	25	24	24	24	24
0 ～ 1	0 : 00	0 : 08	500	28	25	24	24	24	24
1 ～ 2	1 : 00	1 : 08	500	25	24	24	24	24	24
2 ～ 3	2 : 00	2 : 08	500	25	24	24	24	24	24
3 ～ 4	3 : 00	3 : 08	500	28	25	25	24	24	24
4 ～ 5	4 : 00	4 : 08	500	26	25	25	24	24	24
5 ～ 6	5 : 00	5 : 08	500	28	26	26	25	25	25
6 ～ 7	6 : 00	6 : 08	500	46	30	25	24	24	24
7 ～ 8	7 00	7 : 08	500	32	30	29	24	24	24
8 ～ 9	8 : 00	8 : 08	500	41	32	30	25	24	24
9 ～ 10	9 : 00	9 : 08	500	53	44	36	27	25	24

表 1.3.1-1（3）　一般環境振動の調査結果（St.3 大宮東高等学校南側）

測定期間：平成26年11月18日～19日
測定地点：大宮東高等学校南側

観測時間	振動実測時間			時間率振動レベル（dB）					
	開始時刻	終了時刻	有効実測時間(s)	L_{MAX}	L_5	L_{10}	L_{50}	L_{90}	L_{95}
10 ～ 11	10 : 00	10 : 08	500	43	38	36	26	24	24
11 ～ 12	11 : 00	11 : 08	500	43	37	34	26	24	24
12 ～ 13	12 : 00	12 : 08	500	37	33	31	24	24	24
13 ～ 14	13 : 00	13 : 08	500	41	38	35	26	24	24
14 ～ 15	14 : 00	14 : 08	500	45	39	37	26	24	24
15 ～ 16	15 : 00	15 : 08	500	46	37	35	25	24	24
16 ～ 17	16 : 00	16 : 08	500	43	38	36	27	24	24
17 ～ 18	17 : 00	17 : 08	500	36	31	31	25	24	24
18 ～ 19	18 : 00	18 : 08	500	42	36	34	29	25	24
19 ～ 20	19 : 00	19 : 08	500	41	28	26	24	24	24
20 ～ 21	20 : 00	20 : 08	500	27	24	24	24	24	24
21 ～ 22	21 : 00	21 : 08	500	25	24	24	24	24	24
22 ～ 23	22 : 00	22 : 08	500	26	24	24	24	24	24
23 ～ 0	23 : 00	23 : 08	500	24	24	24	24	24	24
0 ～ 1	0 : 00	0 : 08	500	25	24	24	24	24	24
1 ～ 2	1 : 00	1 : 08	500	24	24	24	24	24	24
2 ～ 3	2 : 00	2 : 08	500	30	24	24	24	24	24
3 ～ 4	3 : 00	3 : 08	500	25	24	24	24	24	24
4 ～ 5	4 : 00	4 : 08	500	32	26	24	24	24	24
5 ～ 6	5 : 00	5 : 08	500	36	25	24	24	24	24
6 ～ 7	6 : 00	6 : 08	500	27	25	24	24	24	24
7 ～ 8	7 00	7 : 08	500	42	32	30	25	24	24
8 ～ 9	8 : 00	8 : 08	500	46	39	35	29	25	24
9 ～ 10	9 : 00	9 : 08	500	50	37	34	26	24	24

表 1.3.1-1（4）　一般環境振動の調査結果（St.4 近隣住宅付近）

測定期間：平成26年11月18日～19日
測定地点：近隣住宅付近

観測時間	振動実測時間			時間率振動レベル（dB）					
	開始時刻	終了時刻	有効実測時間(s)	L_{MAX}	L_5	L_{10}	L_{50}	L_{90}	L_{95}
10 ～ 11	10 : 00	10 : 08	500	49	43	41	34	28	27
11 ～ 12	11 : 00	11 : 08	500	45	39	38	31	26	25
12 ～ 13	12 : 00	12 : 08	500	49	43	41	33	27	25
13 ～ 14	13 : 00	13 : 08	500	54	43	42	33	28	27
14 ～ 15	14 : 00	14 : 08	500	52	44	40	34	28	27
15 ～ 16	15 : 00	15 : 08	500	49	43	42	33	25	23
16 ～ 17	16 : 00	16 : 08	500	46	40	37	30	25	23
17 ～ 18	17 : 00	17 : 08	500	48	42	39	32	26	24
18 ～ 19	18 : 00	18 : 08	500	52	41	40	30	25	24
19 ～ 20	19 : 00	19 : 08	500	45	41	38	27	22	21
20 ～ 21	20 : 00	20 : 08	500	44	39	37	23	19	18
21 ～ 22	21 : 00	21 : 08	500	41	36	33	20	15	14
22 ～ 23	22 : 00	22 : 08	500	47	37	33	23	19	19
23 ～ 0	23 : 00	23 : 08	500	42	26	22	18	15	14
0 ～ 1	0 : 00	0 : 08	500	38	27	23	18	15	14
1 ～ 2	1 : 00	1 : 08	500	54	37	34	21	15	14
2 ～ 3	2 : 00	2 : 08	500	32	26	25	19	16	15
3 ～ 4	3 : 00	3 : 08	500	36	33	28	21	16	14
4 ～ 5	4 : 00	4 : 08	500	32	28	26	22	17	15
5 ～ 6	5 : 00	5 : 08	500	38	33	31	25	20	20
6 ～ 7	6 : 00	6 : 08	500	50	42	38	27	22	22
7 ～ 8	7　00	7 : 08	500	51	43	41	32	26	25
8 ～ 9	8 : 00	8 : 08	500	52	44	43	34	28	27
9 ～ 10	9 : 00	9 : 08	500	49	45	44	36	30	29

(2) 自動車交通振動

自動車交通振動の現地調査結果は、表 1.3.1-2（1）～（3）に示すとおりである。

地盤卓越振動数の現地調査結果は、表 1.3.1-3（1）～（3）に示すとおりである。

表 1.3.1-2（1）　自動車交通振動の調査結果（St.5 特別養護老人ホーム恵の里付近）

測定期間：平成26年11月19日～20日
測定地点：特別養護老人ホーム恵の里付近

観測時間	振動実測時間			時間率振動レベル(dB)					
	開始時刻	終了時刻	有効実測時間(s)	L_{MAX}	L_5	L_{10}	L_{50}	L_{90}	L_{95}
12 ～ 13	12 : 00	12 : 08	500	61	37	33	24	24	24
13 ～ 14	13 : 00	13 : 08	500	59	48	39	24	24	24
14 ～ 15	14 : 00	14 : 08	500	55	42	37	24	24	24
15 ～ 16	15 : 00	15 : 08	500	51	44	40	24	24	24
16 ～ 17	16 : 00	16 : 08	500	47	46	42	26	24	24
17 ～ 18	17 : 00	17 : 08	500	60	45	41	24	24	24
18 ～ 19	18 : 00	18 : 08	500	62	45	43	28	24	24
19 ～ 20	19 : 00	19 : 08	500	46	40	36	24	24	24
20 ～ 21	20 : 00	20 : 08	500	45	33	31	24	24	24
21 ～ 22	21 : 00	21 : 08	500	48	36	28	24	24	24
22 ～ 23	22 : 00	22 : 08	500	50	29	24	24	24	24
23 ～ 0	23 : 00	23 : 08	500	48	26	24	24	24	24
0 ～ 1	0 : 00	0 : 08	500	41	24	24	24	24	24
1 ～ 2	1 : 00	1 : 08	500	24	24	24	24	24	24
2 ～ 3	2 : 00	2 : 08	500	43	24	24	24	24	24
3 ～ 4	3 : 00	3 : 08	500	52	25	24	24	24	24
4 ～ 5	4 : 00	4 : 08	500	32	26	24	24	24	24
5 ～ 6	5 : 00	5 : 08	500	35	26	25	24	24	24
6 ～ 7	6 : 00	6 : 08	500	68	41	38	24	24	24
7 ～ 8	7 : 00	7 : 08	500	54	46	41	26	24	24
8 ～ 9	8 : 00	8 : 08	500	59	48	45	32	24	24
9 ～ 10	9 00	9 : 08	500	53	43	33	24	24	24
10 ～ 11	10 : 00	10 : 08	500	54	45	41	25	24	24
11 ～ 12	11 : 00	11 : 08	500	56	45	39	24	24	24

表 1.3.1-2（2）　自動車交通振動の調査結果（St.6 シニアふれあいセンター東楽園付近）

測定期間: 平成26年11月19日～20日
測定地点: 老人福祉センター東楽園付近

観測時間	振動実測時間			時間率振動レベル(dB)					
	開始時刻	終了時刻	有効実測時間(s)	L_{MAX}	L_5	L_{10}	L_{50}	L_{90}	L_{95}
12 ～ 13	12 : 00	12 : 08	500	52	40	39	25	24	24
13 ～ 14	13 : 00	13 : 08	500	44	41	37	27	24	24
14 ～ 15	14 : 00	14 : 08	500	55	45	41	29	24	24
15 ～ 16	15 : 00	15 : 08	500	45	39	36	25	24	24
16 ～ 17	16 : 00	16 : 08	500	47	39	34	26	24	24
17 ～ 18	17 : 00	17 : 08	500	49	39	34	27	24	24
18 ～ 19	18 : 00	18 : 08	500	52	37	33	27	24	24
19 ～ 20	19 : 00	19 : 08	500	37	33	32	25	24	24
20 ～ 21	20 : 00	20 : 08	500	37	31	30	24	24	24
21 ～ 22	21 : 00	21 : 08	500	36	30	27	24	24	24
22 ～ 23	22 : 00	22 : 08	500	38	31	29	24	24	24
23 ～ 0	23 : 00	23 : 08	500	38	29	25	24	24	24
0 ～ 1	0 : 00	0 : 08	500	33	25	24	24	24	24
1 ～ 2	1 : 00	1 : 08	500	32	24	24	24	24	24
2 ～ 3	2 : 00	2 : 08	500	43	24	24	24	24	24
3 ～ 4	3 : 00	3 : 08	500	39	26	24	24	24	24
4 ～ 5	4 : 00	4 : 08	500	43	24	24	24	24	24
5 ～ 6	5 : 00	5 : 08	500	32	27	24	24	24	24
6 ～ 7	6 : 00	6 : 08	500	32	27	24	24	24	24
7 ～ 8	7 : 00	7 : 08	500	45	38	35	27	24	24
8 ～ 9	8 : 00	8 : 08	500	53	42	40	30	24	24
9 ～ 10	9 00	9 : 08	500	51	39	37	27	24	24
10 ～ 11	10 : 00	10 : 08	500	53	44	40	29	24	24
11 ～ 12	11 : 00	11 : 08	500	45	40	37	27	24	24

表 1.3.1-2（3）　自動車交通振動の調査結果（St.7 膝子東側住宅付近）

測定期間: 平成26年11月19日～20日
測定地点: 膝子東側住宅付近

観測時間	振動実測時間			時間率振動レベル(dB)					
	開始時刻	終了時刻	有効実測時間(s)	L_{MAX}	L_5	L_{10}	L_{50}	L_{90}	L_{95}
12 ～ 13	12 : 00	12 : 08	500	57	54	51	43	35	33
13 ～ 14	13 : 00	13 : 08	500	53	50	48	39	34	32
14 ～ 15	14 : 00	14 : 08	500	58	53	51	44	34	33
15 ～ 16	15 : 00	15 : 08	500	57	50	47	39	32	32
16 ～ 17	16 : 00	16 : 08	500	61	54	52	42	34	32
17 ～ 18	17 : 00	17 : 08	500	58	52	50	41	33	29
18 ～ 19	18 : 00	18 : 08	500	57	49	47	41	34	32
19 ～ 20	19 : 00	19 : 08	500	55	47	45	39	30	26
20 ～ 21	20 : 00	20 : 08	500	51	47	45	34	25	23
21 ～ 22	21 : 00	21 : 08	500	54	47	44	30	23	22
22 ～ 23	22 : 00	22 : 08	500	58	45	41	28	21	20
23 ～ 0	23 : 00	23 : 08	500	49	42	40	26	19	18
0 ～ 1	0 : 00	0 : 08	500	49	38	33	21	19	18
1 ～ 2	1 : 00	1 : 08	500	45	35	32	22	19	18
2 ～ 3	2 : 00	2 : 08	500	56	42	37	24	20	19
3 ～ 4	3 : 00	3 : 08	500	55	38	35	22	19	19
4 ～ 5	4 : 00	4 : 08	500	52	41	37	26	21	21
5 ～ 6	5 : 00	5 : 08	500	49	41	38	29	25	24
6 ～ 7	6 : 00	6 : 08	500	57	49	45	33	27	25
7 ～ 8	7 : 00	7 : 08	500	58	52	50	42	35	32
8 ～ 9	8 : 00	8 : 08	500	60	53	51	43	35	34
9 ～ 10	9 00	9 : 08	500	57	51	48	40	33	31
10 ～ 11	10 : 00	10 : 08	500	59	53	49	41	32	29
11 ～ 12	11 : 00	11 : 08	500	60	51	50	41	34	33

表 1.3.1-3（1）　地盤卓越振動数の調査結果（St.5 特別養護老人ホーム恵の里付近）

測定期間：平成26年11月19日
測定地点：特別養護老人ホーム恵の里付近　　単位：dB

車番 / 中心周波数Hz	A	B	C	D	E	F	G	H	I	J
AP	72	68	55	67	63	59	58	56	53	50
2.0										
2.5										
3.15			30						32	
4.0			38					33	36	
5.0			34					33	34	
6.3	33	33	31					33	32	
8.0	39	42	34	32	38			33	31	
10.0	54	54	41	40	46	38	41	40	39	33
12.5	67	65	51	60	55	51	53	48	45	40
16.0	66	58	43	61	57	54	55	51	48	46
20.0	62	58	39	46	51	52	46	50	42	47
25.0	62	56	37	43	46	42	42	45	40	37
31.5	57	49	35	35	44	41	39	41	36	33
40.0	52	48		31	43	38		38	30	
50.0	48	45			41	34		38		
63.0	38	37			41	32		38		
80.0	34				37			30		

最大値が最も多い中心周波数　16.0 Hz
最大値を示す周波数の平均値（卓越振動数）　15.4 Hz

表 1.3.1-3（2）　地盤卓越振動数の調査結果（St.6 シニアふれあいセンター東楽園付近）

測定期間：平成26年11月19日
測定地点：老人福祉センター東楽園付近　　単位：dB

車番 / 中心周波数Hz	A	B	C	D	E	F	G	H	I	J
AP	57	60	58	55	54	53	54	51	51	52
2.0										
2.5										
3.15										
4.0										
5.0		30					31			
6.3	37	33		31		34	32	33	33	
8.0	41	49	31	33	34	35	38	34	34	30
10.0	52	52	39	38	38	42	40	39	36	33
12.5	51	56	53	51	50	47	46	44	43	42
16.0	49	49	50	46	48	45	49	46	45	46
20.0	43	43	42	41	42	34	43	37	42	45
25.0	40	41	38	39	32	31	36	32	38	35
31.5	33	35	31	30	30		36	30		
40.0		31								
50.0										
63.0										
80.0										

最大値が最も多い中心周波数　12.5 Hz
最大値を示す周波数の平均値（卓越振動数）　13.7 Hz

表 1.3.1-3（3）　地盤卓越振動数の調査結果（St.7 膝子東側住宅付近）

測定期間: 平成26年11月19日
測定地点: 膝子東側住宅付近　　単位:dB

車番 / 中心周波数Hz	A	B	C	D	E	F	G	H	I	J
AP	61	60	59	59	58	57	55	52	55	53
2.0										
2.5										
3.15	33	38								
4.0	42	40								
5.0	41	40		31			31			
6.3	32	37	32	34			33			
8.0	35	36	35	32			34		34	
10.0	41	39	39	38	35	38	36	30	35	30
12.5	55	50	49	48	49	51	42	37	43	45
16.0	58	56	54	55	54	52	49	49	46	48
20.0	51	52	45	53	52	44	48	43	51	49
25.0	47	47	44	48	43	40	44	42	44	44
31.5	44	44	37	39	43	37	39	36	41	38
40.0	41	39	33	38	38	35	38		35	30
50.0	37	37	34	35	37	34	36		34	32
63.0	38	36	37	34	34	33			31	
80.0	33	32	31							

最大値が最も多い中心周波数　16.0 Hz
最大値を示す周波数の平均値（卓越振動数）　16.8 Hz

1.4　土壌

1.4.1　調査結果

計画地における土壌汚染対策法第 4 条に基づく調査結果は、図 1.4.1-1（1）～（3）、表 1.4.1-1（1）～（2）に示すとおりである。

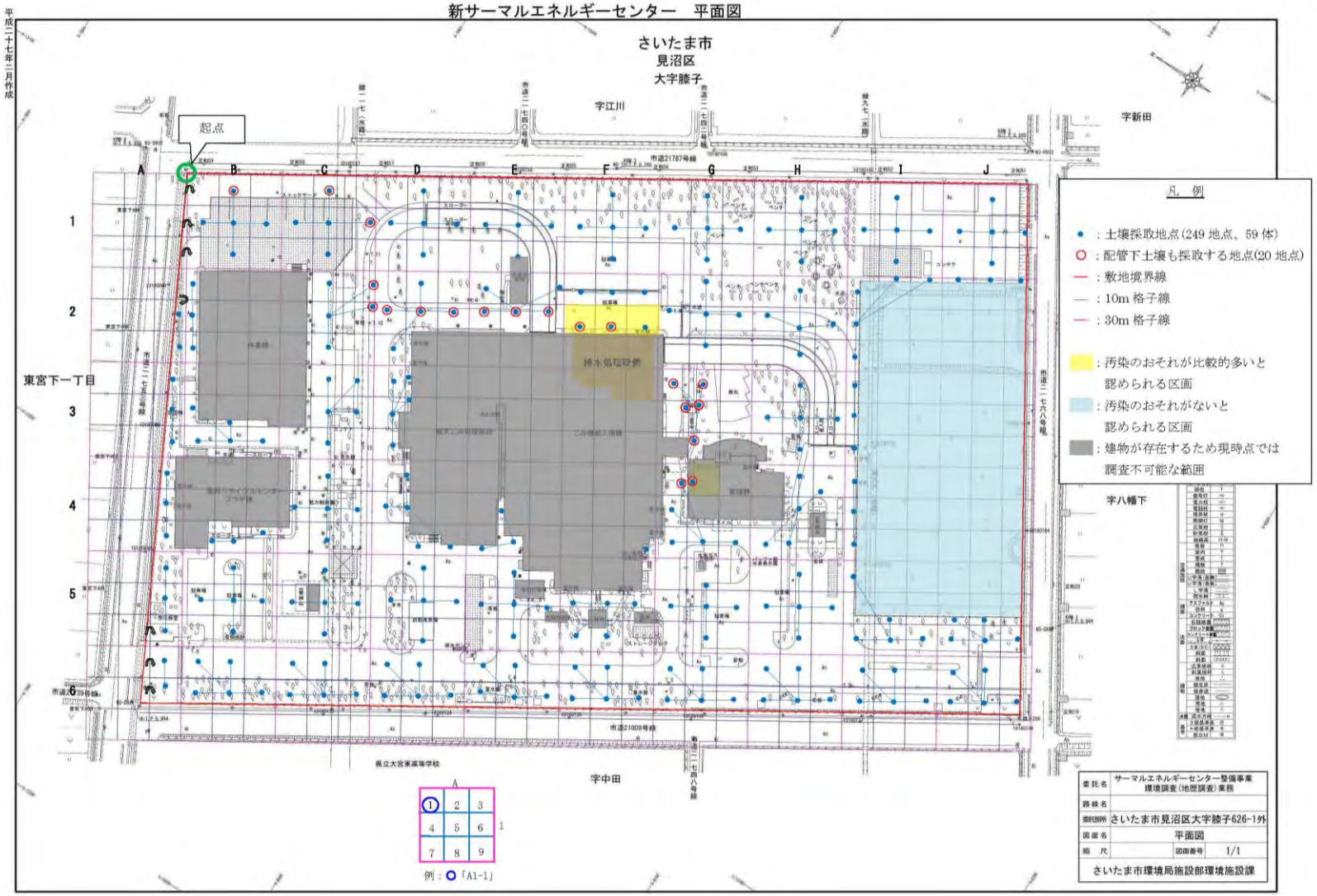

図 1.4.1-1（1）　土壌調査結果

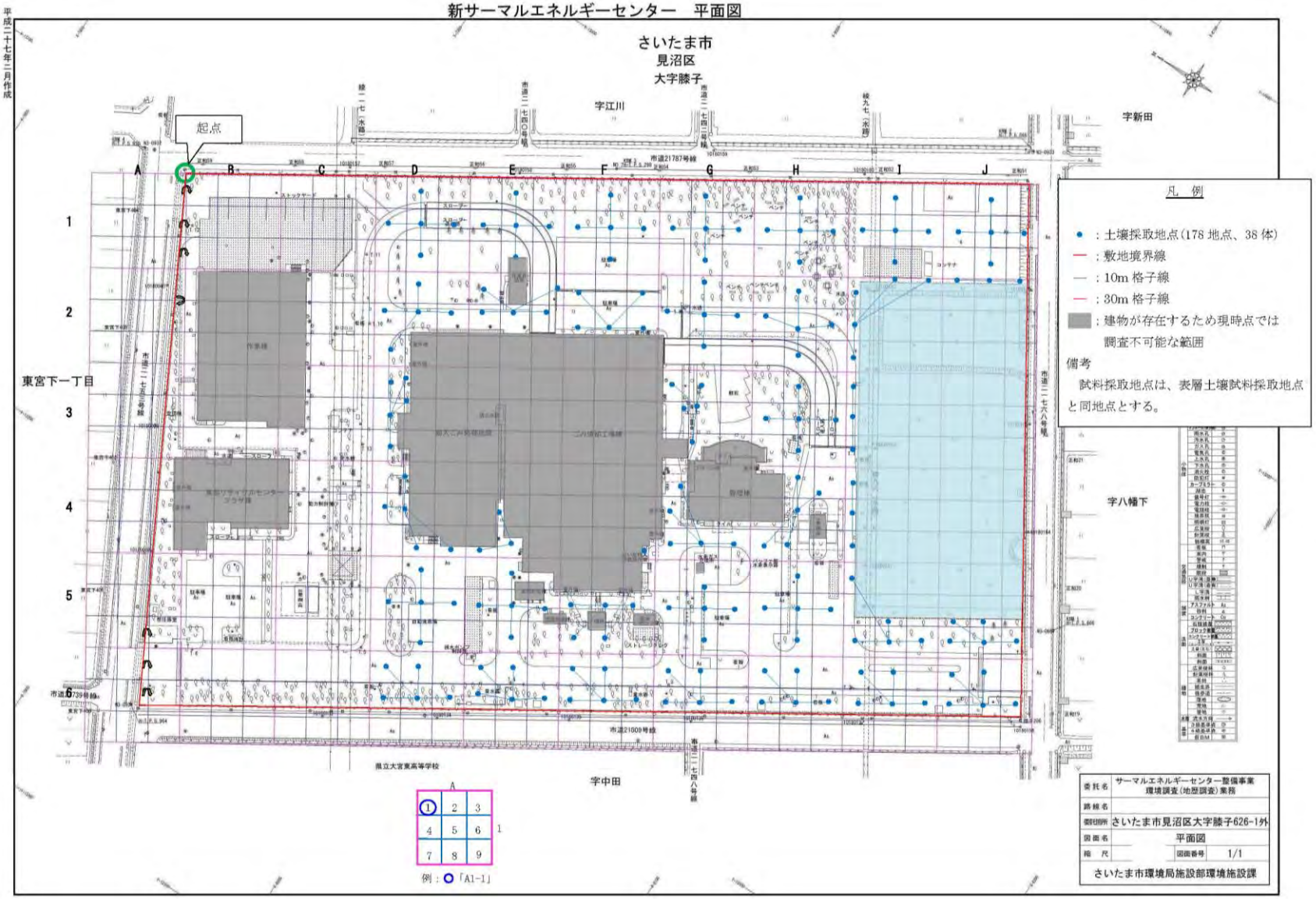

図 1.4.1-1（2）　土壌調査結果

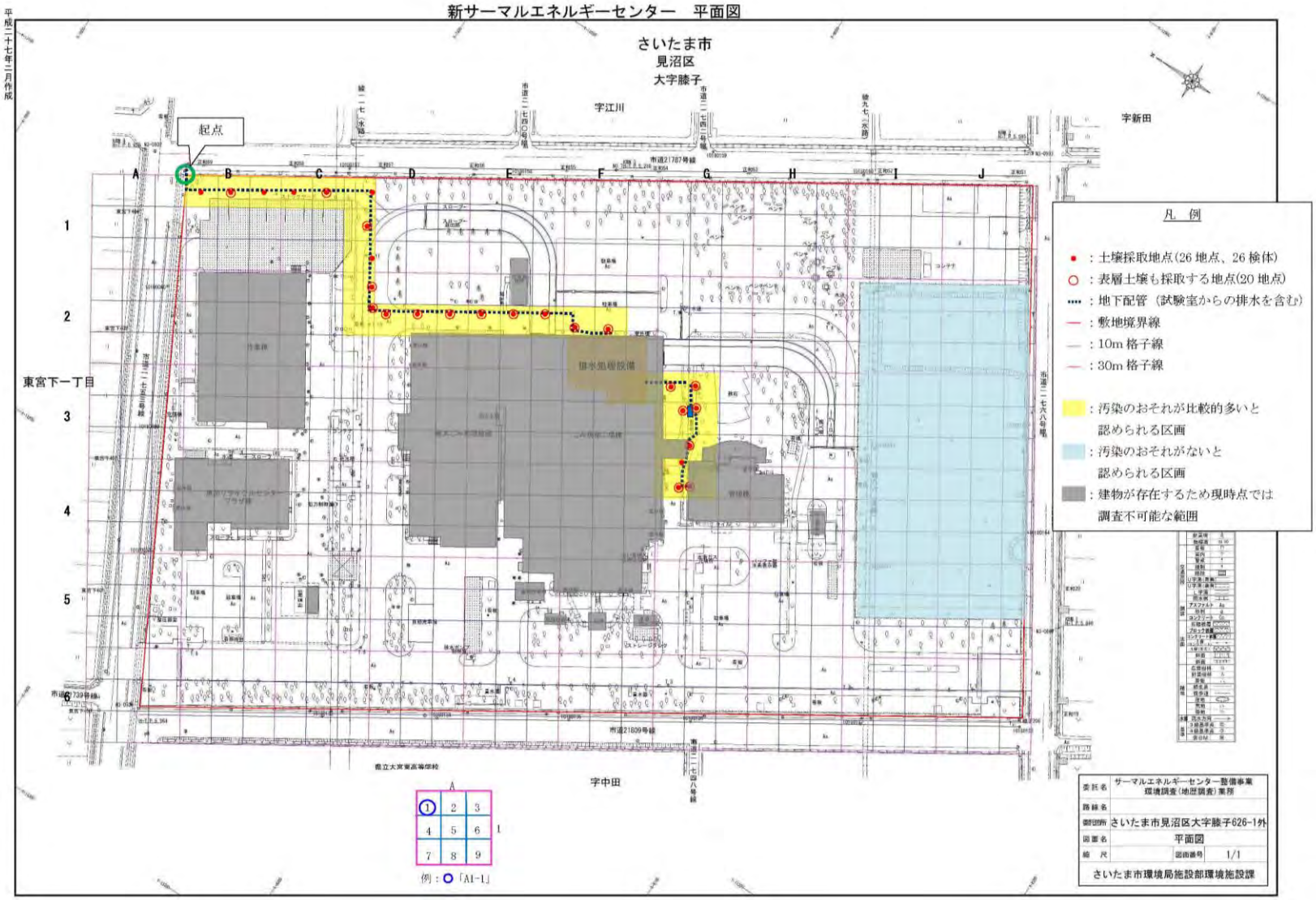

図 1.4.1-1（3）　土壌調査結果

表 1.4.1-1（1） 土壌調査結果

採取場所他		深度 メートル	採取日	溶出量						含有量					ダイオキシン類	備考
				第二種特定有害物質（重金属等）						第二種特定有害物質（重金属等）						
				及びそのカドミウムの化合物	及びその化合物六価クロム	及びその化合物水銀	アルキル水銀	及びその鉛化合物	及びそのほう化合物素	及びそのカドミウムの化合物	及びその化合物六価クロム	及びその化合物水銀	及びその鉛化合物	及びそのほう化合物素		
				mg/L						mg/kg					pg-TEQ/g	
				地下水基準（公共用水域基準）						土壌：指定基準 ※1					環境基準：	
				0.01	0.05	0.0005	不検出	0.01	1	150	250	15	150	4,000	1,000	
30mメッシュNo.	単位区画	表層は0～5、5～30cmの混合（DXNsは0～5cmのみ）		第二溶出量基準 ※2						UCR受入基準					調査指標：250	
				0.3	1.5	0.005	不検出	0.3	30	150	250	15	150	4,000		
A	1			—	—	—	—	—	—	—	—	—	—	—	—	B1に合成
A	2	6,9	表層	H29.1.26	<0.001	<0.01	<0.0005	<0.0005	<0.005	<0.1	<15	<25	<1	24	<400	—	A2-3はA2-6に合成
A	3	3,6,9	表層	H29.1.26	<0.001	<0.01	<0.0005	<0.0005	<0.005	<0.1	<15	<25	<1	<15	<400	—	
A	4	3,6,9	表層	H29.1.26	<0.001	<0.01	<0.0005	<0.0005	<0.005	<0.1	<15	<25	<1	23	<400	—	
A	5	3,6,9	表層	H29.1.26,30	<0.001	<0.01	<0.0005	<0.0005	<0.005	<0.1	<15	<25	<1	32	<400	—	A5-8はA5-9に合成
A	6	3,6	表層	H29.1.30	<0.001	<0.01	<0.0005	<0.0005	<0.005	<0.1	<15	<25	<1	<15	<400	—	A6-2はA6-3, A6-5はA6-6に合成
B	1	1	2.13～2.63	H29.1.26	<0.001	<0.01	<0.0005	<0.0005	<0.005	<0.1	<15	<25	<1	<15	<400	—	配管下
B	1	2,4,5,6,8	表層	H29.1.26,29	<0.001	<0.01	<0.0005	<0.0005	<0.005	<0.1	<15	<25	<1	<15	<400	—	
B	1	2	2.04～2.54	H29.1.26	<0.001	<0.01	<0.0005	<0.0005	<0.005	<0.1	<15	<25	<1	<15	<400	—	配管下
B	1	3	1.95～2.45	H29.1.26	<0.001	<0.01	<0.0005	<0.0005	<0.005	<0.1	<15	<25	<1	<15	<400	—	配管下
B	2	1,4,7	表層	H29.1.29	<0.001	<0.01	<0.0005	<0.0005	<0.005	<0.1	<15	<25	<1	91	<400	—	
B	3	4,5,7,8,9	表層	H29.1.29	<0.001	<0.01	<0.0005	<0.0005	<0.005	<0.1	<15	<25	<1	20	<400	—	
B	4	7,8,9	表層	H29.1.30	<0.001	<0.01	<0.0005	<0.0005	<0.005	<0.1	<15	<25	<1	<15	<400	—	
B	5	2,4,5,6,8	表層	H29.1.30	<0.001	<0.01	<0.0005	<0.0005	<0.005	<0.1	<15	<25	<1	<15	<400	—	
B	6	1,2,4,5,6	表層	H29.1.30,31	<0.001	<0.01	<0.0005	<0.0005	<0.005	<0.1	<15	<25	<1	<15	<400	—	
C	1	1	1.86～2.36	H29.1.26	<0.001	<0.01	<0.0005	<0.0005	<0.005	<0.1	<15	<25	<1	17	<400	—	配管下
C	1	2,4,5,6,8	表層	H29.1.26,29	<0.001	<0.01	<0.0005	<0.0005	<0.005	<0.1	<15	<25	<1	20	<400	—	
C	1	2	1.77～2.27	H29.1.26	<0.001	<0.01	<0.0005	<0.0005	<0.005	<0.1	<15	<25	<1	<15	<400	—	配管下
C	1	3	1.68～2.18	H29.1.26	<0.001	<0.01	<0.0005	<0.0005	<0.005	<0.1	<15	<25	<1	<15	<400	—	配管下
C	1	6	1.59～2.09	H29.1.26	<0.001	<0.01	<0.0005	<0.0005	<0.005	<0.1	<15	<25	<1	<15	<400	—	配管下
C	1	9	1.50～2.00	H29.1.26	<0.001	<0.01	<0.0005	<0.0005	<0.005	<0.1	<15	<25	<1	<15	<400	—	配管下
C	2	2,3,5,6,8	表層	H29.1.26,27,29	<0.001	<0.01	<0.0005	<0.0005	<0.005	<0.1	<15	<25	<1	<15	<400	—	
C	2	3	1.45～1.95	H29.1.26	<0.001	<0.01	<0.0005	<0.0005	<0.005	<0.1	<15	<25	<1	<15	<400	—	配管下
C	2	6	1.42～1.92	H29.1.27	<0.001	<0.01	<0.0005	<0.0005	<0.005	<0.1	<15	<25	<1	<15	<400	—	配管下
C	3	2,3,5,6,8	表層	H29.1.29,30	<0.001	<0.01	<0.0005	<0.0005	<0.005	<0.1	<15	<25	<1	38	<400	—	
C	4	2,4,5,6,8	表層	H29.1.29,30	<0.001	<0.01	<0.0005	<0.0005	<0.005	<0.1	<15	<25	<1	63	<400	—	
C	5	2,4,5,6,8	表層	H29.1.29,30	<0.001	<0.01	<0.0005	<0.0005	<0.005	<0.1	<15	<25	<1	20	<400	—	
C	6	1,2,4,5,6	表層	H29.1.30,31	<0.001	<0.01	<0.0005	<0.0005	<0.005	<0.1	<15	<25	<1	<15	<400	—	
D	1	2,4,5,6,8	表層	H29.1.26	<0.001	<0.01	<0.0005	<0.0005	<0.005	<0.1	<15	<25	<1	16	<400	15	
D	2	2,4,5,6,7	表層	H29.1.26,27,2.1	<0.001	<0.01	<0.0005	<0.0005	<0.005	<0.1	<15	<25	<1	<15	<400	2.9	
D	2	4	1.36～1.86	H29.1.27	<0.001	<0.01	<0.0005	<0.0005	<0.005	<0.1	<15	<25	<1	<15	<400	—	配管下
D	2	5	1.42～1.92	H29.1.27	<0.001	<0.01	<0.0005	<0.0005	<0.005	<0.1	<15	<25	<1	<15	<400	—	配管下
D	2	6	1.40～1.90	H29.1.27	<0.001	<0.01	<0.0005	<0.0005	<0.005	<0.1	<15	<25	<1	<15	<400	—	配管下
D	3	1,2,4,5,7	表層	H29.2.1	<0.001	<0.01	<0.0005	<0.0005	<0.005	<0.1	<15	<25	<1	38	<400	18	
D	4	2,4,5,8,9	表層	H29.1.31,2.1	<0.001	<0.01	<0.0005	<0.0005	<0.005	<0.1	<15	<25	<1	36	<400	4.4	
D	5	2,4,5,6,8	表層	H29.1.31,2.1	<0.001	<0.01	<0.0005	<0.0005	<0.005	<0.1	<15	<25	<1	<15	<400	5.7	
D	6	1,2,4,5,6	表層	H29.1.31,2.1	<0.001	<0.01	<0.0005	<0.0005	<0.005	<0.1	<15	<25	<1	<15	<400	10	
E	1	2,4,5,6,8	表層	H29.1.26	<0.001	<0.01	<0.0005	<0.0005	<0.005	<0.1	<15	<25	<1	22	<400	21	
E	2	1,3,4,5,6	表層	H29.1.26,27,29	<0.001	<0.01	<0.0005	<0.0005	<0.005	<0.1	<15	<25	<1	<15	<400	34	
E	2	4	1.39～1.89	H29.1.27	<0.001	<0.01	<0.0005	<0.0005	<0.005	<0.1	<15	<25	<1	17	<400	—	配管下
E	2	5	1.37～1.87	H29.1.27	<0.001	<0.01	<0.0005	<0.0005	<0.005	<0.1	<15	<25	<1	31	<400	—	配管下
E	2	6	1.36～1.86	H29.1.27	<0.001	<0.01	<0.0005	<0.0005	<0.005	<0.1	<15	<25	<1	18	<400	—	配管下
E	4	5,7,8	表層	H29.1.31	<0.001	<0.01	<0.0005	<0.0005	<0.005	<0.1	<15	<25	<1	36	<400	0.14	
E	5	2,4,5,6,8	表層	H29.1.30,31	<0.001	<0.01	<0.0005	<0.0005	<0.005	<0.1	<15	<25	<1	30	<400	6.1	
E	6	1,2,4,5,6	表層	H29.1.31,2.1	<0.001	<0.01	<0.0005	<0.0005	<0.005	<0.1	<15	<25	<1	<15	<400	5.5	
F	1	2,4,5,6,8	表層	H29.1.25	<0.001	<0.01	<0.0005	<0.0005	<0.005	<0.1	<15	<25	<1	22	<400	11	
F	2	1,2,3	表層	H29.1.29,2.1	<0.001	<0.01	<0.0005	<0.0005	<0.005	<0.1	<15	<25	<1	17	<400	—	
F	2	1,3,4,5,6	表層	H29.1.27,29	—	—	—	—	—	—	—	—	—	—	—	0.87	
F	2	4	表層	H29.1.27	<0.001	<0.01	<0.0005	<0.0005	<0.005	<0.1	<15	<25	<1	<15	<400	—	
F	2	4	0.88～1.38	H29.1.27	<0.001	<0.01	<0.0005	<0.0005	<0.005	<0.1	<15	<25	<1	17	<400	—	配管下
F	2	5	表層	H29.1.27	<0.001	<0.01	<0.0005	<0.0005	<0.005	<0.1	<15	<25	<1	<15	<400	—	
F	2	5	0.86～1.36	H29.1.27	<0.001	<0.01	<0.0005	<0.0005	<0.005	<0.1	<15	<25	<1	16	<400	—	配管下
F	2	6	表層	H29.1.27	<0.001	<0.01	<0.0005	<0.0005	<0.005	<0.1	<15	<25	<1	<15	<400	—	
F	4	9	表層	H29.2.1	<0.001	<0.01	<0.0005	<0.0005	<0.005	<0.1	<15	<25	<1	<15	<400	—	
F	5	4,5,6,7,8	表層	H29.1.30,2.1	<0.001	<0.01	<0.0005	<0.0005	<0.005	<0.1	<15	<25	<1	21	<400	15	
F	6	1,2,4,5,6	表層	H29.1.31,2.1	<0.001	<0.01	<0.0005	<0.0005	<0.005	<0.1	<15	<25	<1	<15	<400	5.9	
G	1	2,4,5,6,8	表層	H29.1.25	<0.001	<0.01	<0.0005	<0.0005	<0.005	<0.1	<15	<25	<1	<15	<400	14	
G	2	2,4,5,6,8	表層	H29.1.27,29	<0.001	<0.01	<0.0005	<0.0005	<0.005	<0.1	<15	<25	<1	16	<400	7.5	
G	3	1,2,4,5,8	表層	H29.1.27,2.1	<0.001	<0.01	<0.0005	<0.0005	<0.005	<0.1	<15	<25	<1	38	<400	400	
G	3	1	0.53～1.03	H29.2.1	<0.001	<0.01	<0.0005	<0.0005	<0.005	<0.1	<15	<25	<1	61	<400	—	配管下
G	3	2	0.65～1.15	H29.1.27	<0.001	<0.01	<0.0005	<0.0005	<0.005	<0.1	<15	<25	<1	23	<400	—	配管下
G	3	4	0.64～1.14	H29.1.27	<0.001	<0.01	<0.0005	<0.0005	<0.005	<0.1	<15	<25	<1	20	<400	—	配管下
G	3	5	0.98～1.48	H29.1.27	<0.001	<0.01	<0.0005	<0.0005	<0.005	<0.1	<15	<25	<1	<15	<400	—	配管下
G	3	7	0.60～1.10	H29.2.1	<0.001	<0.01	<0.0005	<0.0005	<0.005	<0.1	<15	<25	<1	<15	<400	—	配管下
G	3	8	0.92～1.42	H29.1.27	<0.001	<0.01	<0.0005	<0.0005	<0.005	<0.1	<15	<25	<1	22	<400	—	配管下
G	4	1,4,7,8,9	表層	H29.1.30,2.1	<0.001	<0.01	<0.0005	<0.0005	<0.005	<0.1	<15	<25	<1	42	<400	1.6	
G	4	1	0.45～0.95	H29.2.1	<0.001	<0.01	<0.0005	<0.0005	<0.005	<0.1	<15	<25	<1	<15	<400	—	配管下
G	4	2	表層	H29.1.27	<0.001	<0.01	<0.0005	<0.0005	<0.005	<0.1	<15	<25	<1	<15	<400	—	
G	4	2	0.59～1.09	H29.1.27	<0.001	<0.01	<0.0005	<0.0005	<0.005	<0.1	<15	<25	<1	<15	<400	—	配管下
G	5	2,4,5,6,8	表層	H29.1.30	<0.001	<0.01	<0.0005	<0.0005	<0.005	<0.1	<15	<25	<1	<15	<400	0.46	
G	6	1,2,4,5,6	表層	H29.1.31,2.1	<0.001	<0.01	<0.0005	<0.0005	<0.005	<0.1	<15	<25	<1	<15	<400	6.3	
H	1	2,4,5,6,8	表層	H29.1.25	<0.001	<0.01	<0.0005	<0.0005	<0.005	<0.1	<15	<25	<1	<15	<400	17	
H	2	2,4,5,6,8	表層	H29.1.27,29,31	<0.001	<0.01	<0.0005	<0.0005	<0.005	<0.1	<15	<25	<1	<15	<400	8.2	
H	3	2,4,5,6,8	表層	H29.1.31	<0.001	<0.01	<0.0005	<0.0005	<0.005	<0.1	<15	<25	<1	30	<400	18	
H	4	2,3,5,7,8	表層	H29.1.30,31	<0.001	<0.01	<0.0005	<0.0005	<0.005	<0.1	<15	<25	<1	58	<400	2.6	
H	5	2,4,5,6,8	表層	H29.1.29,30	<0.001	<0.01	<0.0005	<0.0005	<0.005	<0.1	<15	<25	<1	<15	<400	0.020	
H	6	1,2,4,5,6	表層	H29.1.31,2.1	<0.001	<0.01	<0.0005	<0.0005	<0.005	<0.1	<15	<25	<1	<15	<400	7.9	

表 1.4.1-1（2） 土壌調査結果

採取場所他			深度	採取日	溶出量						含有量						備考
					第二種特定有害物質（重金属等）						第二種特定有害物質（重金属等）					ダイオキシン類	
					カドミウムおよびその化合物	六価クロム化合物	水銀およびその化合物	アルキル水銀	鉛およびその化合物	ほう素およびその化合物	カドミウムおよびその化合物	六価クロム化合物	水銀およびその化合物	鉛およびその化合物	ほう素およびその化合物		
					mg/L						mg/kg					pg-TEQ/g	
					地下水基準（公共用水域基準）						土壌：指定基準 ※1					環境基準：	
					0.01	0.05	0.0005	不検出	0.01	1	150	250	15	150	4,000	1,000	
30mメッシュNo.		単位区画	表層は0～5、5～50cmの混合（DXNsは0～5cmのみ）		第二溶出量基準 ※2						UCR受入基準					調査指標：	
					0.3	1.5	0.005	不検出	0.3	30	150	250	15	150	4,000	250	
I	1	2,4,5,6,8	表層	H29.1.25	<0.001	<0.01	<0.0005	<0.0005	<0.005	<0.1	<15	<25	<1	<15	<400	13	
I	2	1,2,3,4,7	表層	H29.1.25,27	<0.001	<0.01	<0.0005	<0.0005	<0.005	<0.1	<15	<25	<1	<15	<400	13	
I	3	1,4,7	表層	H29.1.27	<0.001	<0.01	<0.0005	<0.0005	<0.005	<0.1	<15	<25	<1	<15	<400	0.093	
I	4	1,4,7	表層	H29.1.27	<0.001	<0.01	<0.0005	<0.0005	<0.005	<0.1	<15	<25	<1	<15	<400	0.039	
I	5	1,5,7,8,9	表層	H29.1.27,29	<0.001	<0.01	<0.0005	<0.0005	<0.005	<0.1	<15	<25	<1	<15	<400	18	
I	6	1,2,4,5,6	表層	H29.1.27,29,30,2.1	<0.001	<0.01	<0.0005	<0.0005	<0.005	<0.1	<15	<25	<1	<15	<400	8.8	
J	1	2,4,5,6,8	表層	H29.1.25	<0.001	<0.01	<0.0005	<0.0005	<0.005	<0.1	<15	<25	<1	<15	<400	2.1	
J	2	1,2,3	表層	H29.1.25	<0.001	<0.01	<0.0005	<0.0005	<0.005	<0.1	<15	<25	<1	<15	<400	12	
J	5	4,5,7,8,9	表層	H29.1.27	<0.001	<0.01	<0.0005	<0.0005	<0.005	<0.1	<15	<25	<1	20	<400	21	
J	6	1,2,4,5,6	表層	H29.1.27,29	<0.001	<0.01	<0.0005	<0.0005	<0.005	<0.1	<15	<25	<1	<15	<400	10	

※1：指定基準＝ 都道府県知事等が人の健康に害があるとして「指定区域」として指定する際の基準。「土壌溶出量基準」と「土壌含有量基準」がある。
溶出量基準は、地下水経由の摂取リスクの観点から、含有量基準は直接摂取リスクの観点から定められている。

※2：第二溶出量基準＝ 汚染の除去等の措置の選定に係る基準

1.5　地域交通

1.5.1　自動車交通量

自動車交通量の現地調査結果は、表 1.5.1-1～表 1.5.1-3 に示すとおりである。

表 1.5.1-1（1） 自動車交通量の調査結果（St.1 膝子西側交差点）

調査期間：平成26年11月19日～20日

調査地点：膝子西側交差点

方向	①							②							③						
区分 / 観測時間	大型Ⅰ車類（台）	大型Ⅱ車類（台）	ごみ収集車（台）	小型車類（台）	車両合計（台）	大型車混入率（%）	二輪車（台）	大型Ⅰ車類（台）	大型Ⅱ車類（台）	ごみ収集車（台）	小型車類（台）	車両合計（台）	大型車混入率（%）	二輪車（台）	大型Ⅰ車類（台）	大型Ⅱ車類（台）	ごみ収集車（台）	小型車類（台）	車両合計（台）	大型車混入率（%）	二輪車（台）
12 ～ 13	4	0	0	12	16	25.0	0	2	0	3	53	58	8.6	3	1	0	0	38	39	2.6	6
13 ～ 14	2	2	2	9	15	40.0	0	10	0	9	66	85	22.4	1	1	0	0	45	46	2.2	0
14 ～ 15	3	0	2	9	14	35.7	0	3	2	21	66	92	28.3	0	4	0	0	37	41	9.8	2
15 ～ 16	2	0	2	14	18	22.2	1	2	0	16	56	74	24.3	5	2	0	1	41	44	6.8	2
16 ～ 17	4	0	3	10	17	41.2	0	4	0	9	86	99	13.1	3	3	0	0	47	50	6.0	1
17 ～ 18	1	0	0	24	25	4.0	0	5	0	0	105	110	4.5	6	2	0	1	57	60	5.0	3
18 ～ 19	6	0	0	9	15	40.0	0	3	0	0	112	115	2.6	11	1	0	0	58	59	1.7	4
19 ～ 20	1	0	0	3	4	25.0	0	1	2	0	69	72	4.2	3	0	0	0	32	32	－	3
20 ～ 21	3	0	0	6	9	33.3	1	0	0	0	50	50	－	5	0	0	0	30	30	－	3
21 ～ 22	2	0	0	6	8	25.0	0	0	0	0	43	43	－	3	0	0	0	9	9	－	0
22 ～ 23	2	0	0	1	3	66.7	0	0	0	0	18	18	－	0	0	0	0	7	7	－	2
23 ～ 0	4	0	0	0	4	100.0	0	0	0	0	9	9	－	0	0	0	0	5	5	－	0
0 ～ 1	5	0	0	1	6	83.3	1	1	0	0	3	4	25.0	0	0	0	0	4	4	－	0
1 ～ 2	1	0	0	0	1	100.0	0	0	0	0	1	1	－	2	0	0	0	1	1	－	1
2 ～ 3	0	0	0	0	0	－	0	2	0	0	3	5	40.0	0	0	0	0	0	0	－	0
3 ～ 4	4	0	0	0	4	100.0	0	1	0	1	1	3	66.7	1	1	0	0	6	7	14.3	3
4 ～ 5	1	0	0	0	1	100.0	0	0	0	0	5	5	－	1	0	0	0	11	11	－	1
5 ～ 6	2	0	0	0	2	100.0	0	3	0	0	4	7	42.9	1	2	0	1	15	18	16.7	3
6 ～ 7	2	0	0	4	6	33.3	0	0	1	1	37	39	5.1	6	3	3	0	35	41	14.6	3
7 ～ 8	3	1	0	61	65	6.2	2	4	2	0	104	110	5.5	1	4	0	0	100	104	3.8	7
8 ～ 9	9	0	0	26	35	25.7	1	13	3	5	61	82	25.6	4	7	3	1	76	87	12.6	6
9 ～ 10	6	0	1	15	22	31.8	0	9	3	15	51	78	34.6	0	5	0	1	43	49	12.2	3
10 ～ 11	9	0	3	8	20	60.0	1	3	0	46	55	104	47.1	4	7	0	0	40	47	14.9	3
11 ～ 12	3	0	6	10	19	47.4	0	6	4	32	58	100	42.0	2	6	2	1	44	53	17.0	3
合計	79	3	19	228	329	30.7	7	72	17	158	1116	1363	18.1	62	49	8	6	781	844	7.5	59

表 1.5.1-1（2） 自動車交通量の調査結果（St.1 膝子西側交差点）

調査期間: 平成26年11月19日～20日

調査地点: 膝子西側交差点

方向	④							⑤							⑥						
区分 / 観測時間	大型Ⅰ車類（台）	大型Ⅱ車類（台）	ごみ収集車（台）	小型車類（台）	車両合計（台）	大型車混入率（%）	二輪車（台）	大型Ⅰ車類（台）	大型Ⅱ車類（台）	ごみ収集車（台）	小型車類（台）	車両合計（台）	大型車混入率（%）	二輪車（台）	大型Ⅰ車類（台）	大型Ⅱ車類（台）	ごみ収集車（台）	小型車類（台）	車両合計（台）	大型車混入率（%）	二輪車（台）
12 ～ 13	26	4	0	202	232	12.9	6	48	12	1	255	316	19.3	6	1	0	0	10	11	9.1	0
13 ～ 14	29	4	2	239	274	12.8	4	38	8	1	244	291	16.2	3	2	0	0	5	7	28.6	0
14 ～ 15	19	12	8	212	251	15.5	7	41	5	1	321	368	12.8	7	4	0	0	6	10	40.0	1
15 ～ 16	24	5	8	226	263	14.1	4	36	3	4	300	343	12.5	7	0	0	1	5	6	16.7	0
16 ～ 17	20	6	0	240	266	9.8	11	28	6	2	345	381	9.4	6	3	0	0	7	10	30.0	1
17 ～ 18	20	4	0	241	265	9.1	7	20	4	2	362	388	6.7	12	2	0	0	8	10	20.0	1
18 ～ 19	8	0	0	204	212	3.8	5	21	1	0	429	451	4.9	9	1	0	0	3	4	25.0	1
19 ～ 20	7	0	0	165	172	4.1	4	5	0	3	309	317	2.5	10	3	0	0	0	3	100.0	0
20 ～ 21	6	1	0	113	120	5.8	6	8	0	0	193	201	4.0	8	2	0	0	2	4	50.0	0
21 ～ 22	6	0	0	74	80	7.5	0	7	1	0	146	154	5.2	5	0	0	0	2	2	－	0
22 ～ 23	11	0	0	69	80	13.8	2	2	1	0	96	99	3.0	5	0	0	0	0	0	－	0
23 ～ 0	2	0	0	36	38	5.3	1	1	0	0	65	66	1.5	6	0	0	0	0	0	－	0
0 ～ 1	6	0	0	18	24	25.0	0	3	0	0	33	36	8.3	0	0	0	0	0	0	－	0
1 ～ 2	6	0	0	18	24	25.0	2	7	0	0	17	24	29.2	2	0	0	0	0	0	－	0
2 ～ 3	9	0	0	13	22	40.9	3	4	0	0	17	21	19.0	0	1	0	0	1	2	50.0	1
3 ～ 4	4	0	0	16	20	20.0	1	4	1	0	12	17	29.4	2	0	0	0	1	1	－	0
4 ～ 5	9	0	0	34	43	20.9	3	12	0	1	16	29	44.8	1	0	0	0	1	1	－	0
5 ～ 6	15	1	1	111	128	13.3	6	28	1	0	61	90	32.2	5	1	0	0	0	1	100.0	0
6 ～ 7	33	2	3	312	350	10.9	14	43	7	0	145	195	25.6	4	2	0	0	1	3	66.7	0
7 ～ 8	19	5	4	389	417	6.7	18	25	4	7	242	278	12.9	8	1	0	0	6	7	14.3	1
8 ～ 9	29	2	3	296	330	10.3	12	44	12	3	223	282	20.9	12	3	0	0	13	16	18.8	0
9 ～ 10	30	7	8	259	304	14.8	3	46	7	0	228	281	18.9	4	4	0	0	8	12	33.3	0
10 ～ 11	43	3	8	263	317	17.0	2	50	8	1	221	280	21.1	6	3	1	0	6	10	40.0	0
11 ～ 12	40	4	15	237	296	19.9	4	66	11	1	265	343	22.7	4	3	1	0	7	11	36.4	0
合計	421	60	60	3987	4528	11.9	125	587	92	27	4545	5251	13.4	132	36	2	1	92	131	29.8	6

表 1.5.1-2（1）　自動車交通量の調査結果（St.2 膝子南側交差点）

調査期間：平成26年11月19日～20日

調査地点：膝子南側交差点

方向	①							②							③						
区分 / 観測時間	大型Ⅰ車類（台）	大型Ⅱ車類（台）	ごみ収集車（台）	小型車類（台）	車両合計（台）	大型車混入率（%）	二輪車（台）	大型Ⅰ車類（台）	大型Ⅱ車類（台）	ごみ収集車（台）	小型車類（台）	車両合計（台）	大型車混入率（%）	二輪車（台）	大型Ⅰ車類（台）	大型Ⅱ車類（台）	ごみ収集車（台）	小型車類（台）	車両合計（台）	大型車混入率（%）	二輪車（台）
12 ～ 13	2	0	2	12	16	25.0	0	18	2	1	179	200	10.5	5	5	0	0	21	26	19.2	0
13 ～ 14	1	0	4	15	20	25.0	1	23	2	0	189	214	11.7	2	7	0	3	23	33	30.3	1
14 ～ 15	2	0	5	21	28	25.0	3	17	4	4	160	185	13.5	4	8	1	0	28	37	24.3	1
15 ～ 16	6	0	7	7	20	65.0	0	16	3	2	204	225	9.3	6	3	0	1	42	46	8.7	1
16 ～ 17	1	0	0	14	15	6.7	0	21	0	2	185	208	11.1	5	8	0	0	43	51	15.7	4
17 ～ 18	3	2	0	13	18	27.8	0	14	0	0	188	202	6.9	7	4	1	0	45	50	10.0	0
18 ～ 19	2	0	0	9	11	18.2	0	12	0	0	166	178	6.7	4	2	0	0	35	37	5.4	1
19 ～ 20	0	0	0	9	9	－	0	6	0	0	128	134	4.5	3	1	0	0	12	13	7.7	0
20 ～ 21	0	0	0	7	7	－	0	9	1	0	102	112	8.9	5	1	0	0	19	20	5.0	1
21 ～ 22	0	0	0	6	6	－	0	8	0	0	66	74	10.8	0	1	0	0	7	8	12.5	0
22 ～ 23	0	0	0	0	0	－	0	15	0	0	59	74	20.3	2	0	0	0	4	4	－	0
23 ～ 0	0	0	0	1	1	－	0	4	0	0	29	33	12.1	2	0	0	0	3	3	－	1
0 ～ 1	0	0	0	0	0	－	0	10	0	0	16	26	38.5	0	0	0	0	2	2	－	1
1 ～ 2	0	0	0	2	2	－	0	7	0	0	14	21	33.3	0	0	0	0	0	0	－	0
2 ～ 3	0	0	0	0	0	－	2	10	0	0	14	24	41.7	0	0	0	0	1	1	－	2
3 4	0	0	0	1	1	－	0	8	0	0	16	24	33.3	1	0	0	0	1	1	－	0
4 5	0	0	0	1	1	－	1	8	0	0	35	43	18.6	4	0	0	0	6	6	－	0
5 6	1	0	0	3	4	25.0	0	15	0	1	107	123	13.0	8	0	0	0	5	5	－	0
6 7	1	0	0	12	13	7.7	0	31	5	3	256	295	13.2	12	1	0	1	41	43	4.7	1
7 8	0	0	1	20	21	4.8	0	22	2	0	297	321	7.5	16	1	1	0	76	78	2.6	5
8 9	3	0	2	22	27	18.5	1	28	0	1	309	338	8.6	14	5	2	0	64	71	9.9	3
9 10	2	0	8	9	19	52.6	0	24	4	1	213	242	12.0	2	8	3	0	49	60	18.3	1
10 11	7	0	6	9	22	59.1	1	26	1	2	10	39	74.4	2	10	0	1	32	43	25.6	1
11 ～ 12	2	0	14	9	25	64.0	0	38	1	2	381	422	9.7	1	8	0	4	27	39	30.8	0
合計	33	2	49	202	286	29.4	9	390	25	19	3323	3757	11.6	105	73	8	10	586	677	13.4	24

表 1.5.1-2（2） 自動車交通量の調査結果（St.2 膝子南側交差点）

調査期間: 平成26年11月19日～20日

調査地点: 膝子南側交差点

方向	④							⑤							⑥						
区分 / 観測時間	大型Ⅰ車類（台）	大型Ⅱ車類（台）	ごみ収集車（台）	小型車類（台）	車両合計（台）	大型車混入率（%）	二輪車（台）	大型Ⅰ車類（台）	大型Ⅱ車類（台）	ごみ収集車（台）	小型車類（台）	車両合計（台）	大型車混入率（%）	二輪車（台）	大型Ⅰ車類（台）	大型Ⅱ車類（台）	ごみ収集車（台）	小型車類（台）	車両合計（台）	大型車混入率（%）	二輪車（台）
12 ～ 13	4	0	1	39	44	11.4	2	13	0	6	105	124	15.3	5	3	0	1	31	35	11.4	0
13 ～ 14	6	1	0	45	52	13.5	1	12	0	5	122	139	12.2	1	5	0	0	18	23	21.7	2
14 ～ 15	8	1	0	38	47	19.1	2	14	5	10	103	132	22.0	0	4	0	0	28	32	12.5	0
15 ～ 16	10	1	0	56	67	16.4	0	15	1	14	129	159	18.9	2	6	0	0	39	45	13.3	0
16 ～ 17	4	0	0	59	63	6.3	2	12	0	1	141	154	8.4	4	8	0	0	40	48	16.7	0
17 ～ 18	3	0	0	58	61	4.9	2	9	0	0	186	195	4.6	9	3	0	0	26	29	10.3	0
18 ～ 19	3	0	0	77	80	3.8	2	1	0	0	180	181	0.6	9	6	0	0	20	26	23.1	2
19 ～ 20	2	0	1	33	36	8.3	2	6	1	0	135	142	4.9	4	1	0	0	17	18	5.6	0
20 ～ 21	2	0	1	16	19	15.8	0	0	0	0	72	72	－	7	1	0	0	17	18	5.6	0
21 ～ 22	1	0	0	17	18	5.6	2	0	0	0	60	60	－	4	2	0	0	9	11	18.2	0
22 ～ 23	0	0	0	6	6	－	0	0	0	2	36	38	5.3	2	1	0	0	2	3	33.3	0
23 ～ 0	0	0	0	4	4	－	0	1	0	0	15	16	6.3	0	2	0	0	5	7	28.6	0
0 ～ 1	0	0	0	2	2	－	0	0	0	0	12	12	－	0	0	0	0	4	4	－	0
1 ～ 2	0	0	0	1	1	－	0	2	0	0	9	11	18.2	0	0	0	0	1	1	－	0
2 ～ 3	1	0	0	1	2	50.0	0	2	0	0	8	10	20.0	0	1	0	0	5	6	16.7	1
3 4	0	0	0	1	1	－	0	3	0	0	13	16	18.8	0	0	0	0	4	4	－	0
4 5	0	0	0	2	2	－	1	4	0	0	12	16	25.0	1	2	0	0	5	7	28.6	3
5 6	0	0	0	8	8	－	1	1	0	1	42	44	4.5	4	1	0	0	17	18	5.6	3
6 7	6	0	0	23	29	20.7	1	2	0	1	100	103	2.9	4	0	0	0	59	59	－	1
7 8	6	0	1	32	39	17.9	3	4	0	1	210	215	2.3	14	1	0	0	39	40	2.5	2
8 9	5	3	0	42	50	16.0	2	17	1	1	242	261	7.3	19	3	0	0	47	50	6.0	1
9 10	7	6	0	35	48	27.1	0	15	2	11	136	164	17.1	6	6	0	0	50	56	10.7	0
10 11	14	1	1	42	58	27.6	1	18	0	27	110	155	29.0	3	5	0	0	33	38	13.2	0
11 ～ 12	13	0	1	27	41	34.1	1	21	0	22	118	161	26.7	5	6	0	1	40	47	14.9	1
合計	95	13	6	664	778	14.7	25	172	10	102	2296	2580	11.0	103	67	0	2	556	625	11.0	16

表 1.5.1-2（3） 自動車交通量の調査結果（St.2 膝子南側交差点）

調査期間：平成26年11月19日～20日

調査地点：膝子南側交差点

方向	⑦							⑧							⑨						
区分 / 観測時間	大型Ⅰ車類（台）	大型Ⅱ車類（台）	ごみ収集車（台）	小型車類（台）	車両合計（台）	大型車混入率（%）	二輪車（台）	大型Ⅰ車類（台）	大型Ⅱ車類（台）	ごみ収集車（台）	小型車類（台）	車両合計（台）	大型車混入率（%）	二輪車（台）	大型Ⅰ車類（台）	大型Ⅱ車類（台）	ごみ収集車（台）	小型車類（台）	車両合計（台）	大型車混入率（%）	二輪車（台）
12 ～ 13	4	0	1	43	48	10.4	0	41	2	1	178	222	19.8	5	9	0	1	35	45	22.2	0
13 ～ 14	6	0	0	19	25	24.0	0	34	3	1	196	234	16.2	3	10	2	1	32	45	28.9	0
14 ～ 15	8	0	2	39	49	20.4	1	43	0	0	236	279	15.4	4	3	0	1	22	26	15.4	1
15 ～ 16	3	0	0	40	43	7.0	0	32	3	4	214	253	15.4	2	6	1	2	37	46	19.6	0
16 ～ 17	3	1	0	49	53	7.5	4	22	3	3	248	276	10.1	4	3	1	1	23	28	17.9	0
17 ～ 18	1	1	0	70	72	2.8	0	21	2	1	294	318	7.5	10	2	0	0	64	66	3.0	1
18 ～ 19	3	1	0	53	57	7.0	3	23	2	0	310	335	7.5	9	3	0	0	52	55	5.5	2
19 ～ 20	2	0	0	36	38	5.3	1	8	0	0	244	252	3.2	6	1	0	0	33	34	2.9	0
20 ～ 21	0	0	0	43	43	－	1	7	0	0	150	157	4.5	8	1	0	0	13	14	7.1	0
21 ～ 22	1	0	0	22	23	4.3	0	4	1	0	120	125	4.0	3	0	0	1	15	16	6.3	0
22 ～ 23	2	0	0	16	18	11.1	0	3	1	0	75	79	5.1	5	0	0	0	4	4	－	0
23 ～ 0	0	0	0	7	7	－	1	1	0	0	66	67	1.5	6	0	0	0	8	8	－	0
0 ～ 1	0	0	0	6	6	－	2	3	0	0	31	34	8.8	1	0	0	0	3	3	－	0
1 ～ 2	0	0	0	2	2	－	0	4	2	0	14	20	30.0	2	1	0	0	3	4	25.0	0
2 ～ 3	0	1	0	2	3	33.3	0	5	0	0	15	20	25.0	0	0	0	0	2	2	－	0
3 4	1	0	1	5	7	28.6	1	5	0	0	8	13	38.5	2	0	0	0	1	1	－	0
4 5	1	0	0	1	2	50.0	0	6	1	3	14	24	41.7	0	2	0	0	3	5	40.0	0
5 6	1	0	0	6	7	14.3	0	30	4	0	52	86	39.5	2	0	0	0	10	10	－	0
6 7	6	0	0	13	19	31.6	0	37	5	0	127	169	24.9	3	2	0	0	16	18	11.1	0
7 8	3	0	0	25	28	10.7	1	21	1	2	210	234	10.3	8	3	0	3	52	58	10.3	3
8 9	2	0	0	27	29	6.9	2	42	2	1	184	229	19.7	5	7	1	1	46	55	16.4	0
9 10	12	0	1	31	44	29.5	1	42	4	0	160	206	22.3	3	5	0	0	32	37	13.5	1
10 11	5	1	0	26	32	18.8	3	38	2	0	163	203	19.7	4	6	1	0	35	42	16.7	0
11 ～ 12	3	1	1	32	37	13.5	0	49	7	1	202	259	22.0	3	9	1	3	31	44	29.5	1
合計	67	6	6	613	692	11.4	21	521	45	17	3511	4094	14.2	98	73	7	14	572	666	14.1	9

表 1.5.1-2（4） 自動車交通量の調査結果（St.2 膝子南側交差点）

調査期間：平成26年11月19日～20日

調査地点：膝子南側交差点

方向	⑩							⑪							⑫						
区分／観測時間	大型Ⅰ車類（台）	大型Ⅱ車類（台）	ごみ収集車（台）	小型車類（台）	車両合計（台）	大型車混入率（%）	二輪車（台）	大型Ⅰ車類（台）	大型Ⅱ車類（台）	ごみ収集車（台）	小型車類（台）	車両合計（台）	大型車混入率（%）	二輪車（台）	大型Ⅰ車類（台）	大型Ⅱ車類（台）	ごみ収集車（台）	小型車類（台）	車両合計（台）	大型車混入率（%）	二輪車（台）
12 ～ 13	7	0	1	33	41	19.5	0	14	0	1	94	109	13.8	3	1	0	0	20	21	4.8	0
13 ～ 14	12	1	0	40	53	24.5	0	12	0	0	127	139	8.6	3	6	0	0	17	23	26.1	0
14 ～ 15	7	1	0	28	36	22.2	1	18	0	3	118	139	15.1	3	1	0	0	9	10	10.0	1
15 ～ 16	1	1	1	45	48	6.3	0	31	3	1	136	171	20.5	1	3	0	0	19	22	13.6	0
16 ～ 17	13	6	1	52	72	27.8	3	10	0	1	163	174	6.3	7	3	0	0	16	19	15.8	0
17 ～ 18	4	0	0	49	53	7.5	0	13	1	2	238	254	6.3	15	2	0	0	22	24	8.3	0
18 ～ 19	2	0	0	49	51	3.9	3	7	0	1	227	235	3.4	8	0	0	0	21	21	－	1
19 ～ 20	0	0	0	22	22	－	1	0	0	0	150	150	－	6	0	0	0	21	21	－	0
20 ～ 21	1	0	0	10	11	9.1	0	2	0	1	103	106	2.8	6	1	0	0	11	12	8.3	0
21 ～ 22	1	0	0	11	12	8.3	0	0	0	0	55	55	－	4	0	0	0	6	6	－	1
22 ～ 23	0	0	0	8	8	－	0	1	0	0	32	33	3.0	2	0	0	0	2	2	－	0
23 ～ 0	0	0	0	4	4	－	0	0	0	0	17	17	－	0	0	0	0	3	3	－	0
0 ～ 1	2	0	0	4	6	33.3	0	0	0	0	6	6	－	0	0	0	0	1	1	－	0
1 ～ 2	3	0	0	1	4	75.0	0	0	0	0	11	11	－	1	0	0	0	1	1	－	0
2 ～ 3	1	0	1	3	5	40.0	1	1	0	0	2	3	33.3	0	0	0	0	1	1	－	0
3 4	1	0	1	5	7	28.6	0	2	0	0	7	9	22.2	1	0	0	0	1	1	－	0
4 5	2	0	0	2	4	50.0	0	1	0	1	5	7	28.6	0	0	0	0	0	0	－	0
5 6	5	0	0	19	24	20.8	0	3	1	1	39	44	11.4	0	2	2	0	2	6	66.7	0
6 7	0	1	0	27	28	3.6	1	6	1	0	141	148	4.7	6	1	0	0	6	7	14.3	0
7 8	6	0	0	49	55	10.9	0	21	0	0	327	348	6.0	12	4	2	0	15	21	28.6	0
8 9	11	0	0	48	59	18.6	0	18	2	1	255	276	7.6	10	2	0	0	11	13	15.4	1
9 10	10	2	2	36	50	28.0	0	20	2	0	172	194	11.3	6	4	1	0	17	22	22.7	1
10 11	6	0	0	25	31	19.4	0	24	0	0	101	125	19.2	4	2	1	0	10	13	23.1	0
11 ～ 12	6	2	2	27	37	27.0	1	12	2	3	99	116	14.7	2	6	0	0	8	14	42.9	0
合計	101	14	9	597	721	17.2	11	216	12	16	2625	2869	8.5	100	38	6	0	240	284	15.5	5

表 1.5.1-3（1）　自動車交通量の調査結果（St.3 横根交差点）

調査期間：平成26年11月19日～20日

調査地点：横根交差点

方向	①							②							③						
区分／観測時間	大型Ⅰ車類（台）	大型Ⅱ車類（台）	ごみ収集車（台）	小型車類（台）	車両合計（台）	大型車混入率（%）	二輪車（台）	大型Ⅰ車類（台）	大型Ⅱ車類（台）	ごみ収集車（台）	小型車類（台）	車両合計（台）	大型車混入率（%）	二輪車（台）	大型Ⅰ車類（台）	大型Ⅱ車類（台）	ごみ収集車（台）	小型車類（台）	車両合計（台）	大型車混入率（%）	二輪車（台）
12 ～ 13	18	1	1	23	43	46.5	0	5	0	0	135	140	3.6	8	1	0	0	17	18	5.6	0
13 ～ 14	12	0	0	21	33	36.4	0	10	0	1	163	174	6.3	3	5	0	2	14	21	33.3	0
14 ～ 15	12	0	0	30	42	28.6	0	12	0	2	114	128	10.9	1	5	0	0	23	28	17.9	0
15 ～ 16	13	0	1	16	30	46.7	0	6	0	0	153	159	3.8	0	4	0	1	22	27	18.5	0
16 ～ 17	0	0	0	22	22	－	0	2	0	0	189	191	1.0	4	3	1	1	29	34	14.7	1
17 ～ 18	0	0	0	18	18	－	0	1	0	1	348	350	0.6	12	0	2	0	26	28	7.1	1
18 ～ 19	0	0	0	14	14	－	0	0	0	0	187	187	－	7	1	0	0	24	25	4.0	1
19 ～ 20	1	0	0	23	24	4.2	1	0	0	0	209	209	－	9	0	0	0	17	17	－	1
20 ～ 21	0	0	0	14	14	－	1	2	0	0	120	122	1.6	8	0	0	0	10	10	－	1
21 ～ 22	1	0	0	6	7	14.3	1	0	0	0	69	69	－	4	0	0	0	7	7	－	1
22 ～ 23	0	0	0	9	9	－	0	0	0	0	46	46	－	2	1	0	0	5	6	16.7	1
23 ～ 0	1	0	0	7	8	12.5	0	0	0	0	22	22	－	1	1	0	0	2	3	33.3	0
0 ～ 1	1	0	0	0	1	100.0	0	0	0	0	16	16	－	0	0	0	0	1	1	－	0
1 ～ 2	2	0	0	1	3	66.7	0	2	0	0	10	12	16.7	1	0	0	0	1	1	－	1
2 ～ 3	0	0	0	2	2	－	0	2	0	0	8	10	20.0	0	0	0	0	2	2	－	0
3 ～ 4	0	0	0	4	4	－	0	3	0	0	9	12	25.0	1	1	0	0	2	3	33.3	1
4 ～ 5	0	0	0	9	9	－	0	0	0	0	20	20	－	0	0	0	0	4	4	－	1
5 ～ 6	0	0	0	14	14	－	1	0	0	1	38	39	2.6	1	0	0	1	9	10	10.0	1
6 ～ 7	3	0	0	12	15	20.0	2	0	0	0	97	97	－	4	0	0	0	43	43	－	2
7 ～ 8	1	0	0	56	57	1.8	2	4	0	0	268	272	1.5	11	3	0	2	53	58	8.6	2
8 ～ 9	4	0	1	58	63	7.9	6	20	0	0	282	302	6.6	13	3	0	0	61	64	4.7	2
9 ～ 10	7	0	1	24	32	25.0	1	12	0	0	156	168	7.1	13	1	0	0	30	31	3.2	1
10 ～ 11	2	0	2	30	34	11.8	0	3	0	0	169	172	1.7	5	1	0	0	31	32	3.1	0
11 ～ 12	0	0	0	30	30	－	1	1	0	0	180	181	0.6	4	2	0	3	28	33	15.2	0
合計	78	1	6	443	528	16.1	16	85	0	5	3008	3098	2.9	112	32	3	10	461	506	8.9	18

表 1.5.1-3（2）　自動車交通量の調査結果（St.3 横根交差点）

調査期間：平成26年11月19日～20日

調査地点：横根交差点

方向	④							⑤							⑥						
区分 / 観測時間	大型Ⅰ車類（台）	大型Ⅱ車類（台）	ごみ収集車（台）	小型車類（台）	車両合計（台）	大型車混入率（%）	二輪車（台）	大型Ⅰ車類（台）	大型Ⅱ車類（台）	ごみ収集車（台）	小型車類（台）	車両合計（台）	大型車混入率（%）	二輪車（台）	大型Ⅰ車類（台）	大型Ⅱ車類（台）	ごみ収集車（台）	小型車類（台）	車両合計（台）	大型車混入率（%）	二輪車（台）
12 ～ 13	7	0	1	37	45	17.8	1	61	17	0	70	148	52.7	0	1	0	0	13	14	7.1	0
13 ～ 14	8	0	0	37	45	17.8	0	51	5	0	76	132	42.4	0	1	0	0	12	13	7.7	1
14 ～ 15	12	0	0	33	45	26.7	0	46	4	2	71	123	42.3	0	2	0	0	6	8	25.0	0
15 ～ 16	4	0	1	37	42	11.9	0	53	4	1	87	145	40.0	0	6	0	0	9	15	40.0	0
16 ～ 17	5	0	1	83	89	6.7	3	14	4	1	161	180	10.6	3	0	0	0	32	32	－	3
17 ～ 18	2	0	0	77	79	2.5	6	2	3	1	122	128	4.7	2	1	0	0	15	16	6.3	4
18 ～ 19	0	0	0	57	57	－	5	6	3	0	130	139	6.5	1	4	0	0	19	23	17.4	4
19 ～ 20	0	0	0	65	65	－	3	2	3	0	123	128	3.9	6	0	0	0	19	19	－	1
20 ～ 21	0	0	0	32	32	－	4	8	0	0	78	86	9.3	3	0	0	0	3	3	－	2
21 ～ 22	1	0	0	17	18	5.6	1	2	0	0	36	38	5.3	2	1	0	0	6	7	14.3	0
22 ～ 23	1	0	0	8	9	11.1	0	2	0	0	11	13	15.4	0	2	0	0	2	4	50.0	0
23 ～ 0	1	0	0	9	10	10.0	0	0	0	0	11	11	－	1	0	0	0	3	3	－	0
0 ～ 1	3	0	0	6	9	33.3	0	1	0	0	3	4	25.0	0	0	0	0	0	0	－	0
1 ～ 2	2	0	0	2	4	50.0	0	2	0	0	3	5	40.0	0	0	0	0	0	0	－	0
2 ～ 3	2	0	1	2	5	60.0	0	1	0	0	3	4	25.0	2	0	0	0	0	0	－	0
3 ～ 4	6	0	2	4	12	66.7	0	1	0	0	4	5	20.0	0	0	0	0	0	0	－	0
4 ～ 5	1	0	0	7	8	12.5	0	3	0	1	8	12	33.3	0	0	0	0	1	1	－	1
5 ～ 6	0	2	0	11	13	15.4	0	6	1	0	88	95	7.4	0	0	0	0	2	2	－	0
6 ～ 7	6	0	1	27	34	20.6	0	44	3	1	163	211	22.7	1	0	0	0	5	5	－	0
7 ～ 8	5	1	1	80	87	8.0	3	28	2	2	185	217	14.7	4	1	0	0	14	15	6.7	1
8 ～ 9	12	0	0	63	75	16.0	0	27	0	0	132	159	17.0	4	1	0	0	13	14	7.1	1
9 ～ 10	10	1	0	28	39	28.2	1	53	1	1	97	152	36.2	2	3	0	0	11	14	21.4	0
10 ～ 11	1	0	0	37	38	2.6	0	14	5	0	135	154	12.3	2	0	0	0	12	12	－	0
11 ～ 12	0	1	2	47	50	6.0	0	23	21	0	135	179	24.6	0	0	0	0	21	21	－	0
合計	89	5	10	806	910	11.4	27	450	76	10	1932	2468	21.7	33	23	0	0	218	241	9.5	18

表 1.5.1-3（3） 自動車交通量の調査結果（St.3 横根交差点）

調査期間：平成26年11月19日～20日

調査地点：横根交差点

方向	⑦							⑧							⑨						
区分 / 観測時間	大型Ⅰ車類（台）	大型Ⅱ車類（台）	ごみ収集車（台）	小型車類（台）	車両合計（台）	大型車混入率（%）	二輪車（台）	大型Ⅰ車類（台）	大型Ⅱ車類（台）	ごみ収集車（台）	小型車類（台）	車両合計（台）	大型車混入率（%）	二輪車（台）	大型Ⅰ車類（台）	大型Ⅱ車類（台）	ごみ収集車（台）	小型車類（台）	車両合計（台）	大型車混入率（%）	二輪車（台）
12 ～ 13	5	0	0	13	18	27.8	0	9	0	1	127	137	7.3	5	7	0	1	15	23	34.8	0
13 ～ 14	2	0	0	12	14	14.3	1	8	0	0	119	127	6.3	1	1	0	0	20	21	4.8	1
14 ～ 15	0	0	0	10	10	－	0	3	0	0	120	123	2.4	3	4	0	0	17	21	19.0	0
15 ～ 16	0	0	0	9	9	－	0	7	0	0	178	185	3.8	6	5	0	0	17	22	22.7	0
16 ～ 17	0	0	0	8	8	－	1	2	0	0	152	154	1.3	3	4	0	0	21	25	16.0	1
17 ～ 18	0	0	0	9	9	－	0	7	0	1	243	251	3.2	10	2	0	0	16	18	11.1	1
18 ～ 19	1	0	0	8	9	11.1	0	6	0	0	201	207	2.9	13	2	0	0	20	22	9.1	0
19 ～ 20	0	0	0	5	5	－	0	0	0	0	145	145	－	7	1	0	0	30	31	3.2	0
20 ～ 21	0	0	0	4	4	－	0	0	0	0	105	105	－	1	0	0	0	13	13	－	0
21 ～ 22	0	0	0	1	1	－	0	0	0	0	63	63	－	5	0	0	0	6	6	－	0
22 ～ 23	0	0	0	0	0	－	0	2	0	0	33	35	5.7	2	0	0	0	4	4	－	0
23 ～ 0	0	0	0	0	0	－	0	0	0	1	10	11	9.1	0	0	0	0	1	1	－	0
0 ～ 1	0	0	0	0	0	－	0	2	0	0	9	11	18.2	0	0	0	0	0	0	－	0
1 ～ 2	0	0	0	2	2	－	0	0	0	0	12	12	－	1	0	0	0	1	1	－	0
2 ～ 3	0	0	0	0	0	－	2	0	0	0	4	4	－	0	0	0	0	0	0	－	1
3 ～ 4	0	0	0	1	1	－	1	0	0	0	7	7	－	1	0	0	0	1	1	－	0
4 ～ 5	0	0	0	2	2	－	2	0	0	0	13	13	－	1	4	0	0	1	5	80.0	0
5 ～ 6	0	0	0	0	0	－	0	2	0	0	45	47	4.3	1	3	0	0	11	14	21.4	0
6 ～ 7	0	0	0	7	7	－	1	4	0	1	175	180	2.8	9	8	0	0	19	27	29.6	1
7 ～ 8	0	0	0	10	10	－	0	3	0	2	410	415	1.2	16	1	0	1	35	37	5.4	3
8 ～ 9	0	0	0	21	21	－	2	1	0	0	350	351	0.3	11	1	0	0	72	73	1.4	1
9 ～ 10	0	0	0	6	6	－	1	4	0	0	192	196	2.0	7	3	0	0	23	26	11.5	1
10 ～ 11	1	0	0	13	14	7.1	0	3	0	0	132	135	2.2	9	4	0	0	17	21	19.0	1
11 ～ 12	2	0	0	4	6	33.3	0	9	0	0	116	125	7.2	1	2	0	0	16	18	11.1	2
合計	11	0	0	145	156	7.1	11	72	0	6	2961	3039	2.6	113	52	0	2	376	430	12.6	13

表 1.5.1-3（4）　自動車交通量の調査結果（St.3 横根交差点）

調査期間：平成26年11月19日～20日

調査地点：横根交差点

方向	⑩							⑪							⑫						
区分 / 観測時間	大型Ⅰ車類（台）	大型Ⅱ車類（台）	ごみ収集車（台）	小型車類（台）	車両合計（台）	大型車混入率（%）	二輪車（台）	大型Ⅰ車類（台）	大型Ⅱ車類（台）	ごみ収集車（台）	小型車類（台）	車両合計（台）	大型車混入率（%）	二輪車（台）	大型Ⅰ車類（台）	大型Ⅱ車類（台）	ごみ収集車（台）	小型車類（台）	車両合計（台）	大型車混入率（%）	二輪車（台）
12 ～ 13	10	0	1	37	48	22.9	0	15	0	1	38	54	29.6	1	17	0	0	37	54	31.5	0
13 ～ 14	3	0	0	36	39	7.7	1	8	0	1	43	52	17.3	0	11	0	1	43	55	21.8	0
14 ～ 15	1	0	1	32	34	5.9	1	6	0	1	31	38	18.4	1	17	0	3	44	64	31.3	3
15 ～ 16	6	0	0	40	46	13.0	0	22	0	0	43	65	33.8	2	19	0	1	46	66	30.3	0
16 ～ 17	6	0	0	37	43	14.0	2	6	0	0	67	73	8.2	2	10	0	1	74	85	12.9	2
17 ～ 18	4	0	0	69	73	5.5	2	12	0	0	56	68	17.6	5	6	0	2	104	112	7.1	3
18 ～ 19	4	0	0	48	52	7.7	5	10	0	0	48	58	17.2	1	3	0	1	81	85	4.7	3
19 ～ 20	0	0	0	41	41	－	3	5	0	0	36	41	12.2	3	0	0	0	34	34	－	1
20 ～ 21	0	0	0	15	15	－	1	3	0	0	27	30	10.0	1	0	0	1	22	23	4.3	2
21 ～ 22	0	0	0	10	10	－	0	1	0	0	13	14	7.1	1	0	0	0	15	15	－	2
22 ～ 23	0	0	0	4	4	－	0	2	0	0	14	16	12.5	1	1	0	0	15	16	6.3	1
23 ～ 0	0	0	0	4	4	－	0	0	0	0	13	13	－	0	1	0	0	10	11	9.1	0
0 ～ 1	0	0	0	1	1	－	2	0	0	0	0	0	－	0	1	0	0	6	7	14.3	0
1 ～ 2	0	0	0	2	2	－	0	0	0	0	3	3	－	1	0	0	0	2	2	－	0
2 ～ 3	0	0	0	0	0	－	0	2	0	0	5	7	28.6	0	0	0	1	9	10	10.0	1
3 ～ 4	0	0	0	1	1	－	2	2	0	0	5	7	28.6	0	3	0	0	2	5	60.0	0
4 ～ 5	0	0	0	1	1	－	1	2	0	0	2	4	50.0	3	2	0	0	4	6	33.3	0
5 ～ 6	1	0	0	5	6	16.7	0	2	0	0	24	26	7.7	2	3	0	0	10	13	23.1	0
6 ～ 7	1	0	0	14	15	6.7	3	5	0	0	50	55	9.1	1	0	0	0	17	17	－	0
7 ～ 8	0	0	0	44	44	－	2	2	0	0	111	113	1.8	2	1	0	0	58	59	1.7	1
8 ～ 9	0	0	0	41	41	－	1	0	0	3	61	64	4.7	0	1	0	0	42	43	2.3	1
9 ～ 10	3	0	0	37	40	7.5	0	4	0	0	38	42	9.5	2	10	0	3	37	50	26.0	0
10 ～ 11	6	0	0	32	38	15.8	0	9	0	0	39	48	18.8	2	6	0	10	24	40	40.0	1
11 ～ 12	12	0	0	32	44	27.3	0	16	0	3	49	68	27.9	0	11	0	3	48	62	22.6	3
合計	57	0	2	583	642	9.2	26	134	0	9	816	959	14.9	31	123	0	27	784	934	16.1	24

1.5.2　渋滞長

表 1.5.2-1　渋滞長の調査結果（St.1 膝子西側交差点）

調査日時	A 方向	B 方向	C 方向
H26.11.19 17:30～17:40	54m	31m	37m
H26.11.20 7:30～7:40	30m	25m	60m

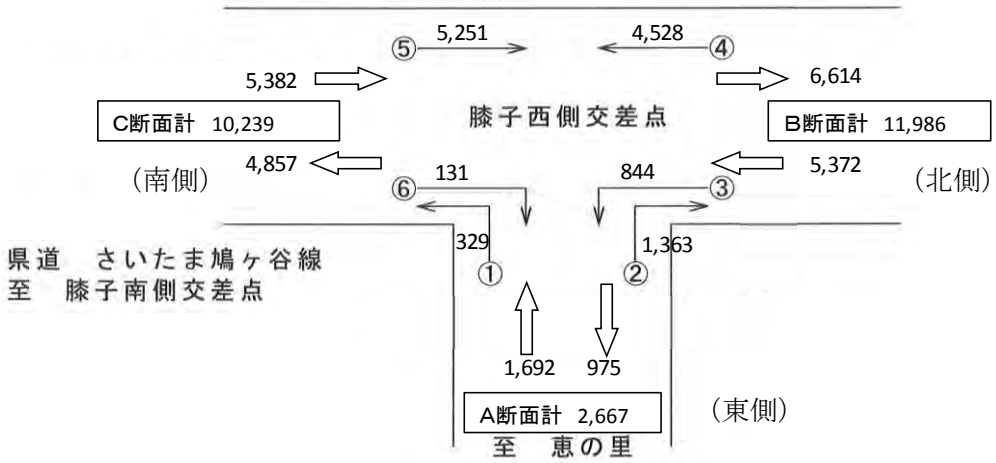

図 1.5.2-1　交差点交通量の現地調査結果（膝子西側交差点）

表 1.5.2-2　渋滞長の調査結果（St.2 膝子南側交差点）

調査日時	A 方向 （北方向）	B 方向 （西方向）	C 方向 （南方向）	D 方向 （東方向）
H26.11.19 17:30～17:40	46m	47m	86m	63m
H26.11.20 7:30～7:40	140m	65m	65m	80m

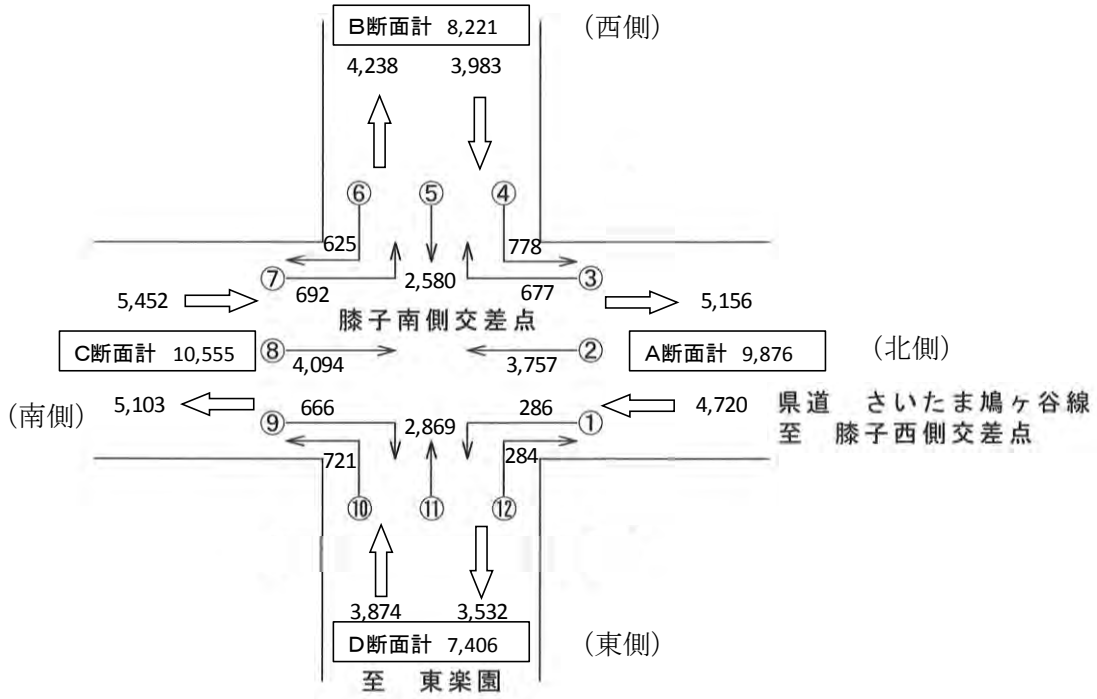

図 1.5.2-2　交差点交通量の現地調査結果（膝子南側交差点）

表 1.5.2-3　渋滞長の調査結果（St.3 横根交差点）

調査日時	A 方向 （西方向）	B 方向 （南方向）	C 方向 （東方向）	D 方向 （北方向）
H26.11.19 17:30～17:40	20	25	30	42
H26.11.20 7:30～7:40	28	40	40	35

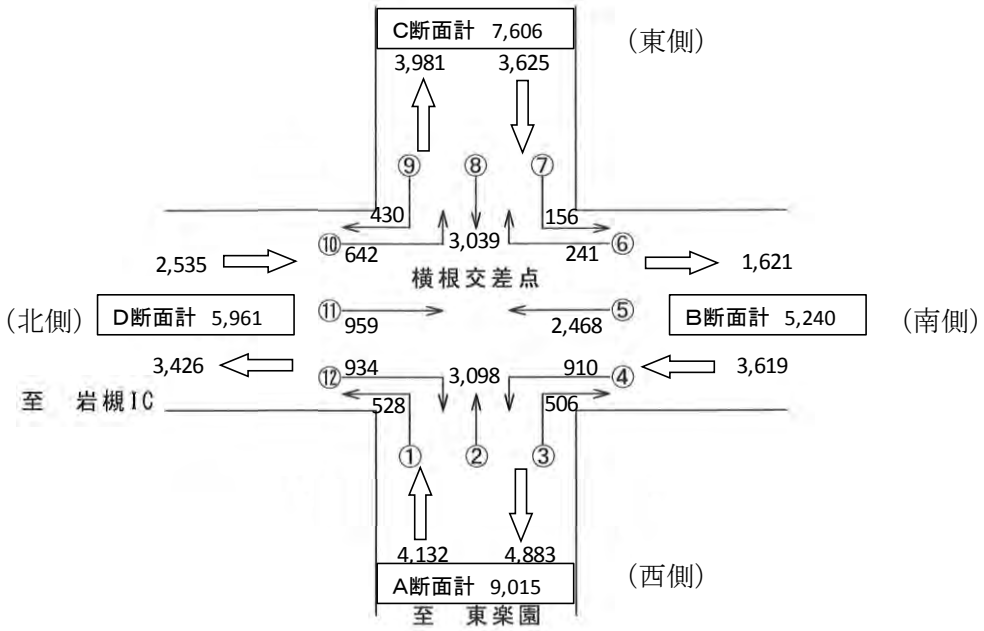

図 1.5.2-3　交差点交通量の現地調査結果（横根交差点）

1.5.3　信号現示

表 1.5.3-1　信号現示の調査結果（St.1 膝子西側交差点）

信号現示調査表

調査地点	膝子西側交差点
調査日	平成26年11月19日、11月20日
調査時間	17:30～、7:00～
調査単位	オンピーク(朝・夕)各1回
天候	晴れ
備考	

【観測方向図】

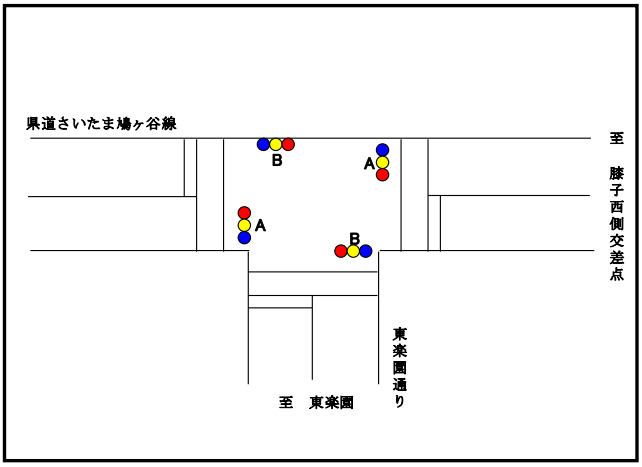

凡例

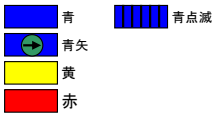

現示

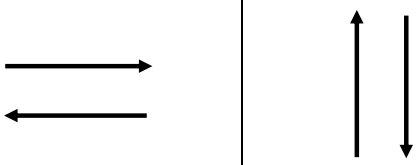

灯器/階梯	1	2	3	4	5	6	7	8	9	10	11	12	13	14	15	16	17	18	19	20	計
A																					
B																					
調査時間	秒																				
17:30	36	4	2	62	4	2															110
調査時間	秒																				
7:30	36	4	2	62	4	2															110

表 1.5.3-2　信号現示の調査結果（St.2 膝子南側交差点）

信号現示調査表

調査地点	膝子南側交差点
調査日	平成26年11月19日、11月20日
調査時間	17:30～、7:00～
調査単位	オンピーク(朝・夕)各1回
天候	晴れ
備考	

【観測方向図】

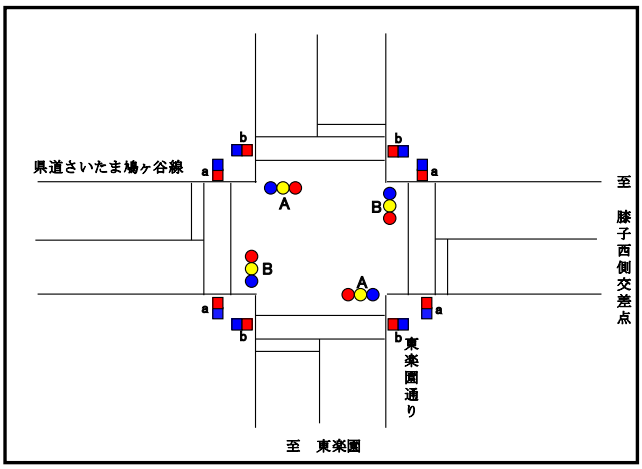

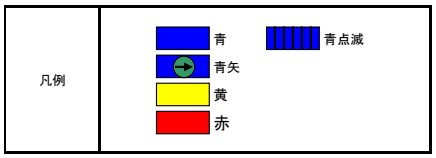

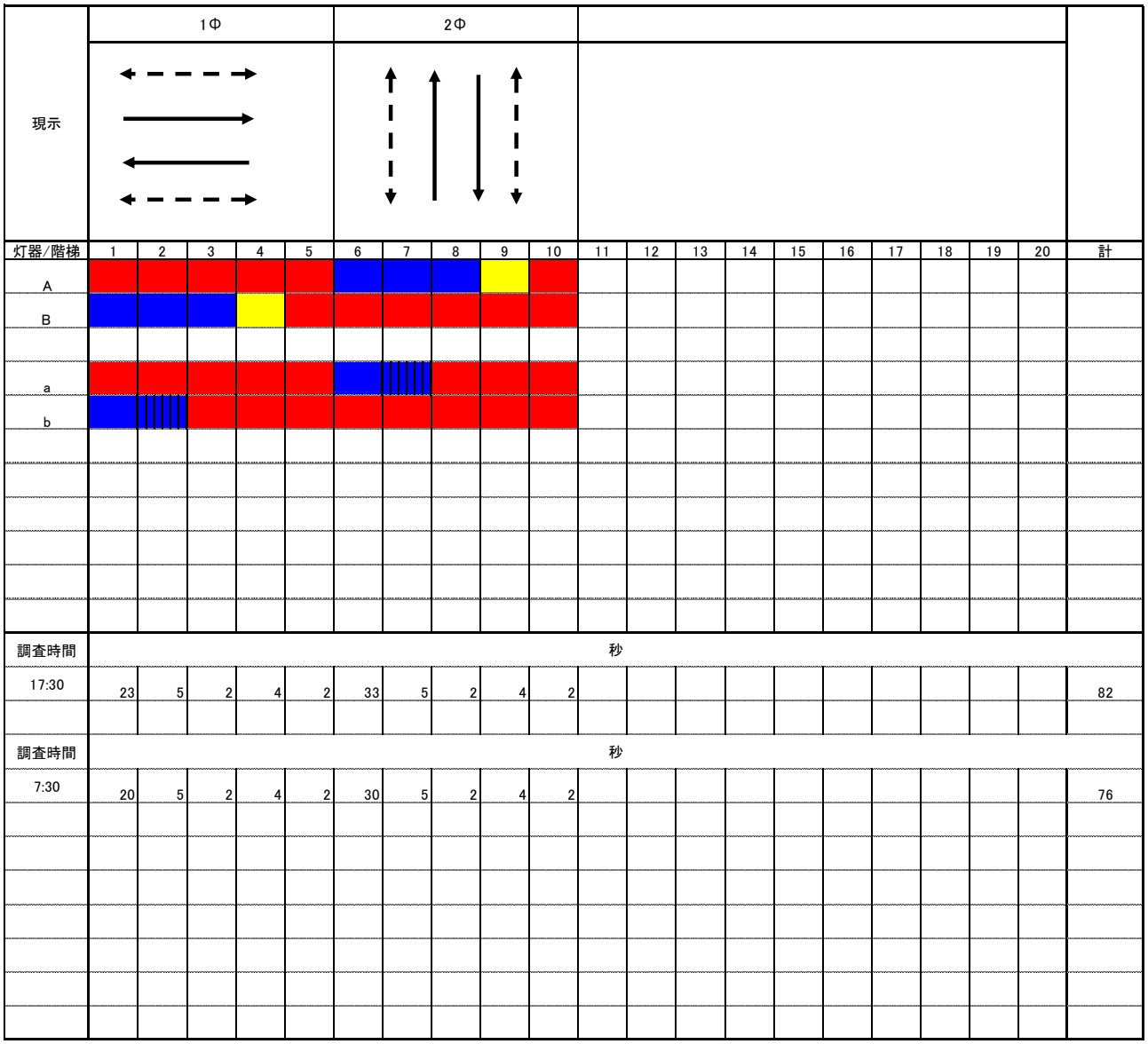

現示	1Φ	2Φ		

灯器/階梯	1	2	3	4	5	6	7	8	9	10	11	12	13	14	15	16	17	18	19	20	計
A																					
B																					
a																					
b																					

調査時間	秒																				
17:30	23	5	2	4	2	33	5	2	4	2											82
調査時間	秒																				
7:30	20	5	2	4	2	30	5	2	4	2											76

表 1.5.3-3　信号現示の調査結果（St.3 横根交差点）

信号現示調査表

調査地点	横根交差点
調査日	平成26年11月19日、11月20日
調査時間	17:30～、7:00～
調査単位	オンピーク(朝・夕)各1回
天候	晴れ
備考	

【観測方向図】

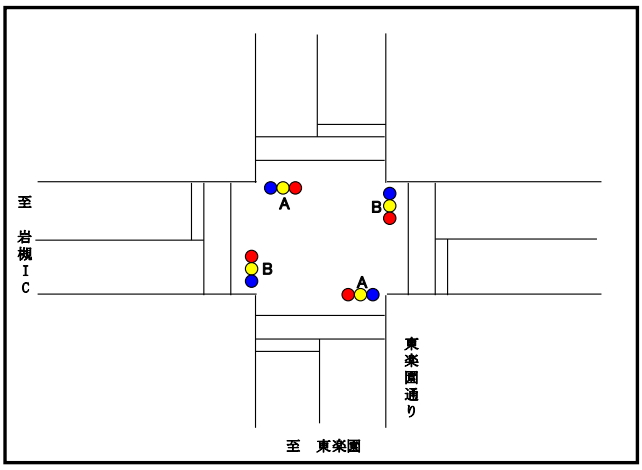

凡例	青　青点滅　青矢　黄　赤

	1Φ	2Φ	
現示	←→	↑↓	

灯器/階梯	1	2	3	4	5	6	7	8	9	10	11	12	13	14	15	16	17	18	19	20	計
A	赤	赤	赤	青	黄	赤															
B	青	黄	赤	赤	赤	赤															
調査時間	秒																				
17:30	38	4	2	30	4	2															80
調査時間	秒																				
7:30	41	4	2	32	4	2															85

1.6　コミュニティ

1.6.1　コミュニティ施設の利用の状況

コミュニティ施設の利用の状況の現地調査結果は、表 1.6.1-1 (1) ～ (5) に示すとおりである。

表 1.6.1-1（1）　コミュニティ施設の利用の状況（谷下公民館）

月	日	イベント 催し名 （開始時間）	参加者数 （イベントごと）	交通手段の種類（イベントごと）					
				路線バス	乗用車	徒歩	自転車	自動二輪車	その他
平成25年 4月	①5日	①念仏講打合せ(13時)	①6名				○		
	②10日	②念仏講(9時)	②13名			○			
	③20日	③二十日会給(18時)	③12名			○			
平成25年 5月	①28日	①老人会(13時)	①25名			○			
	②30日	②清掃(9時)	②10名			○			
平成25年 6月	①23日	①二十日会給(18時)	①12名			○			
平成25年 7月	①14日	①宮薙(7時)	①30名			○			
	②22日	②虫干し(9時)	②10名			○			
	③27日	③二十日会給(18時)	③12名			○			
平成25年 8月	①20日	①施餓鬼(17時)	①13名			○			
	②24日	②夏祭り(9時)	②45名			○			
	③25日	③二十日会給(7時)	③12名			○			
	④26日	④老人会(11時)	④25名			○			
平成25年 9月	①28日	①二十日会(18時)	①12名			○			
	②29日	②体育祭打合(19時)	②30名			○			
平成25年10月	①1日	①神社清掃(8時)	①30名			○			
	②13日	②体育会反省会(16時)	②43名			○			
平成25年11月	①9日	①二十日会(19時)	①12名			○			
	②10日	②ｸﾞﾗｳﾝﾄﾞｺﾞﾙﾌ反省会(16時)	②18名			○			
平成25年12月	①22日	①釜〆(14時)	①30名			○			
	②27日	②神社清掃(9時)	②15名			○			
	③28日	③神社〆飾り(14時)	③3名			○			
平成26年 1月	①1日	①元旦祭(8時)	①33名			○			
	②27日	②不動講(9時)	②18名			○			
	③28日	③不動様(9時)	③15名			○			
平成25年 2月	①3日	①節分(17時)	①2名			○			
	②22日	②老人会(11時)	②25名			○			
平成25年 3月	①8日	①役員改選(9時)	①30名			○			
	②28日	②十日念仏打合せ(9時)	②6名			○			

表 1.6.1-1（2）　コミュニティ施設の利用の状況（横根上自治会館）

月	日	イベント 催し名 （開始時間）	参加者数 （イベントごと）	交通手段の種類 （イベントごと）					
				路線バス	乗用車	徒歩	自転車	自動二輪車	その他
平成25年 4月	①7日	①自治会役員打合せ（18時～20時）	①4名		○		○		
	②13日	②老人会（11時～18時）	②15名		○				
	③13日	③農家組合（16時～19時）	③6名		○	○			
	④20日	④やまぶき会（11時～20時）	④7名		○				
	⑤21日	⑤ナインクラブ（講）（11時～15時）	⑤8名				○		
	⑥27日	⑥老人講（11時～15時）	⑥6名				○		
平成25年 5月	①11日	①民生委員ふれあいサロン（8時30分～12時）	①15名		○	○	○		
	②11日	②体育部打合せ	②10名		○		○		
	③18日	③ごみゼロ打合せ（18時～19時30分）	③4名		○				
	④25日	④老人講（11時～15時）	④6名				○		
平成25年 6月	①15日	①やまぶき会（11時～20時）	①7名		○				
	②16日	②ナインクラブ（講）（11時～15時）	②8名				○		
	③22日	③老人講（11時～15時）	③6名				○		
平成25年 7月	①13日	①民生委員ふれあいサロン（8時30分～12時）	①15名		○	○	○		
	②14日	②宮薙祭（7時～11時）	②47名		○	○	○		
	③21日	③ナインクラブ（講）（11時～15時）	③8名				○		
	④27日	④老人講（11時～15時）	④6名				○		
平成25年 8月	①17日	①やまぶき会（11時～20時）	①7名		○				
	②18日	②ナインクラブ（講）（11時～15時）	②8名				○		
	③24日	③老人講（11時～15時）	③6名				○		
平成25年 9月	①23日	①自治会役員・班長打合せ（18時～20時）	①13名		○		○		
	②28日	②老人講（11時～15時）	②6名				○		
平成25年10月	①2日	①祭礼	①47名		○	○	○		
	②5日	②運動会打合せ（18時～20時）	②13名		○		○		
	③12日	③老人会（11時～18時）	③15名		○				
	④12日	④運動会打合せ（18時～20時）	④4名		○		○		
	⑤13日	⑤運動会（8時～20時）	⑤45名		○		○		
	⑥19日	⑥やまぶき会（11時～20時）	⑥7名		○				
	⑦20日	⑦ナインクラブ（講）（11時～15時）	⑦8名				○		
	⑧26日	⑧老人講（11時～15時）	⑧6名				○		
平成25年11月	①9日	①民生委員ふれあいサロン（8時30分～12時）	①15名		○	○	○		
	②10日	②グラウンドゴルフ反省会（18時～20時）	②9名			○	○		
	③17日	③ナインクラブ（講）（11時～15時）	③8名				○		
	④23日	④老人講（11時～15時）	④6名				○		
	⑤23日	⑤自治会役員・班長打合せ（18時～20時）	⑤11名		○		○		
平成25年12月	①8日	①自治会役員打合せ（18時～20時）	①4名		○		○		
	②15日	②ナインクラブ（講）（11時～15時）	②8名				○		
	③21日	③やまぶき会（11時～20時）	③7名		○				
	④23日	④自治会会費徴収（7時～11時）	④52名		○		○		
	⑤28日	⑤老人講（11時～15時）	⑤6名				○		
	⑥30日	⑥正月準備（15時～17時）	⑥3名		○				
平成26年 1月	①1日	①初詣（5時30分～9時）	①15名		○	○	○		
	②11日	②民生委員ふれあいサロン（8時30分～12時）	②15名		○	○	○		
	③17日	③PTA打合せ（18時～20時）	③12名		○				
	④19日	④ナインクラブ（講）（11時～15時）	④8名				○		
	⑤25日	⑤老人講（11時～15時）	⑤6名				○		
平成26年 2月	①5日	①体育部作業（18時～20時）	①4名		○				
	②8日	②農家組合（16時～19時）	②6名		○	○			
	③15日	③やまぶき会（11時～20時）	③7名		○				
	④16日	④ナインクラブ（講）（11時～15時）	④8名				○		
	⑤20日	⑤PTA打合せ（18時～20時）	⑤5名		○				
	⑥22日	⑥老人講（11時～15時）	⑥6名				○		
	⑦28日	⑦自治会役員・班長打合せ（18時～20時）	⑦11名		○		○		
平成26年 3月	①8日	①民生委員ふれあいサロン（8時30分～12時）	①15名		○	○	○		
	②16日	②ナインクラブ（講）（11時～15時）	②8名				○		
	③21日	③自治会役員・班長打合せ（18時～20時）	③11名		○		○		
	④22日	④老人講（11時～15時）	④6名				○		

表 1.6.1-1（3）　コミュニティ施設の利用の状況（八幡会館）

イベント名	開催日時	対象者	人数	交通手段	主催者等
自治会総会	3/25 他	自治会員	10 人	乗用車、徒歩、自転車	八幡自治会
定例会	月 1 回	自治会員			八幡自治会
子供会総会	3/31	-			八幡自治会
子供会夏祭り	8/25	-			八幡自治会
防災訓練	9/1	-			八幡自治会
敬老会	9/16	-			八幡自治会

表 1.6.1-1（4）　コミュニティ施設の利用の状況（光徳寺）

月	日	イベント 催し名 （開始時間）	参加者数 （イベントごと）	交通手段の種類（イベントごと）					
				路線バス	乗用車	徒歩	自転車	自動二輪車	その他
平成25年 4月		掃除・墓参り	10組程度		○				
平成25年 5月		掃除・墓参り	10組程度		○				
平成25年 6月		掃除・墓参り	10組程度		○				
平成25年 7月		掃除・墓参り	10組程度		○				
平成25年 8月		お盆	300名程度		○				
		※8/16に集中（前面道路渋滞する）							
平成25年 9月		お彼岸	10組程度		○				
平成25年10月		掃除・墓参り	10組程度		○				
平成25年11月		掃除・墓参り	10組程度		○				
平成25年12月		掃除・墓参り	10組程度		○				
平成26年 1月		掃除・墓参り	10組程度		○				
平成26年 2月		掃除・墓参り	10組程度		○				
平成26年 3月		掃除・墓参り	10組程度		○				

表 1.6.1-1（5）　コミュニティ施設の利用の状況（満蔵寺）

月	日	イベント 催し名 （開始時間）	参加者数 （イベントごと）	交通手段の種類（イベントごと）					
				路線バス	乗用車	徒歩	自転車	自動二輪車	その他
平成25年 4月		掃除・墓参り	30組程度		○				
平成25年 5月		掃除・墓参り	30組程度		○				
平成25年 6月		掃除・墓参り	30組程度		○				
平成25年 7月		掃除・墓参り	30組程度		○				
平成25年 8月		お盆	200組程度						
平成25年 9月		秋のお彼岸	30組程度		○				
		掃除・墓参り							
平成25年10月		掃除・墓参り	30組程度		○				
平成25年11月		掃除・墓参り	30組程度		○				
平成25年12月		掃除・墓参り	30組程度		○				
平成26年 1月		掃除・墓参り	30組程度		○				
平成26年 2月		掃除・墓参り	30組程度		○				
		防災訓練（不定期）							
平成26年 3月		春のお彼岸	30組程度		○				
		掃除・墓参り							

※定期的な参拝客の他に、法事が年間10組程度ある。